

КАРТА-ПЛАН ТЕРРИТОРИИ

17:03:0601162

(номер кадастрового квартала (номера кадастровых кварталов), являющихся территорией, на которой выполняются комплексные кадастровые работы)

Дата подготовки карты-плана территории : "12" октября 2018 г.

Пояснительная записка

1. Сведения о заказчике

АДМИНИСТРАЦИЯ МУНИЦИПАЛЬНОГО РАЙОНА "ДЗУН-ХЕМЧИКСКИЙ КОЖУУН РЕСПУБЛИКИ ТЫВА", 1021700624395, 1709001711

(полное наименование органа местного самоуправления муниципального района или городского округа, органа исполнительной власти города федерального значения Москвы, Санкт-Петербурга или Севастополя, основной государственный регистрационный номер, идентификационный номер налогоплательщика)

"12" октября 2018 г. , б/н

(сведения об утверждении карты-плана территории)

2. Сведения о кадастровом инженере

Фамилия, имя, отчество (при наличии отчества): Нурсат Юрий Сергеевич

Страховой номер индивидуального лицевого счета: 117-136-477 43

Контактный телефон: +79235523050

Адрес электронной почты и почтовый адрес, по которым осуществляется связь с кадастровым инженером: г. Кызыл, ул. Московская, д. 2, этаж 4
cadastrtuva@mail.ru

Наименование саморегулируемой организации в сфере кадастровых отношений (СРО), если кадастровый инженер является членом СРО: А СРО "Кадастровые инженеры"

Номер регистрации в государственном реестре лиц, осуществляющих кадастровую деятельность: 24-16-905

Сокращенное наименование юридического лица, если кадастровый инженер является работником юридического лица:

3. Основания выполнения комплексных кадастровых работ

Муниципальный контракт, №9, АДМИНИСТРАЦИЯ МУНИЦИПАЛЬНОГО РАЙОНА "ДЗУН-ХЕМЧИКСКИЙ КОЖУУН РЕСПУБЛИКИ ТЫВА", 06.08.2018

(наименование и реквизиты государственного или муниципального контракта на выполнение комплексных кадастровых работ)

4. Перечень документов, использованных при подготовке карты-плана территории

№ п/п	Наименование документа	Реквизиты документа
1	2	3
1	Кадастровый план территории кадастрового квартала 17:03:0601162	КУВИ-001/2018-5019213, Филиал федерального государственного бюджетного учреждения «Федеральная кадастровая палата Федеральной службы государственной регистрации, кадастра и картографии» по Республике Тыва, 28.07.2018

5. Сведения о геодезической основе, использованной при подготовке карты-плана территории Система координат Местная 167

№ п/п	Название пункта и тип знака геодезической сети	Класс геодезической сети	Координаты, м		Сведения о состоянии на "08" сентября 2018 г.		
			X	Y	наружного знака пункта	центра пункта	марки
1	2	3	4	5	6	7	8
1	Госстанция Пункт гос. геодезической сети	3	107190.38	4215.75	Сохранился	Сохранился	Сохранился
2	Дорожная Пункт гос. геодезической сети	3	107681.54	10940.97	Сохранился	Сохранился	Сохранился
3	Песчаный Пункт гос. геодезической сети	2	111538.10	7820.38	Сохранился	Сохранился	Сохранился

6. Сведения о средствах измерений

№ п/п	Наименование прибора (инструмента, аппаратуры)	Сведения об утверждении типа измерений	Реквизиты свидетельства о поверке прибора (инструмента, аппаратуры)
1	2	3	4
1	Аппаратура геодезическая спутниковая EFT M1 GNSS	53818-13 17.11.2018	№9550177
2	Аппаратура геодезическая спутниковая EFT M1 GNSS	53818-13 17.11.2018	№9551177

7. Пояснения к разделам карты-плана территории

№ п/п	Наименование раздела	Пояснение
1	2	3
-	-	-

Сведения об уточняемых земельных участках

1. Сведения о характерных точках границы уточняемого земельного участка с кадастровым номером 17:03:0601161:100

Зона № -

Обозначение характерных точек границ	Существующие координаты, м		Уточненные координаты, м		Метод определения координат	Средняя квадратическая погрешность определения координат характерной точки (Mt), м	Формулы, примененные для расчета средней квадратической погрешности определения координат характерной точки (Mt), м
	X	Y	X	Y			
1	2	3	4	5	6	7	8
н1У	-	-	105918.16	8342.35	Геодезический метод	0.1	$Mt = \sqrt{(m_0^2 + m_1^2)} = \sqrt{(0,7^2 + 0,7^2)} = 0,1$
н2У	-	-	105926.97	8325.87	Геодезический метод	0.1	$Mt = \sqrt{(m_0^2 + m_1^2)} = \sqrt{(0,7^2 + 0,7^2)} = 0,1$
н3У	-	-	105946.93	8336.21	Геодезический метод	0.1	$Mt = \sqrt{(m_0^2 + m_1^2)} = \sqrt{(0,7^2 + 0,7^2)} = 0,1$
н4У	-	-	105953.19	8340.28	Геодезический метод	0.1	$Mt = \sqrt{(m_0^2 + m_1^2)} = \sqrt{(0,7^2 + 0,7^2)} = 0,1$
н5У	-	-	105977.39	8353.55	Геодезический метод	0.1	$Mt = \sqrt{(m_0^2 + m_1^2)} = \sqrt{(0,7^2 + 0,7^2)} = 0,1$
н6У	-	-	105976.84	8357.28	Геодезический метод	0.1	$Mt = \sqrt{(m_0^2 + m_1^2)} = \sqrt{(0,7^2 + 0,7^2)} = 0,1$
н7У	-	-	105968.15	8367.85	Геодезический метод	0.1	$Mt = \sqrt{(m_0^2 + m_1^2)} = \sqrt{(0,7^2 + 0,7^2)} = 0,1$
н8У	-	-	105960.31	8367.09	Геодезический метод	0.1	$Mt = \sqrt{(m_0^2 + m_1^2)} = \sqrt{(0,7^2 + 0,7^2)} = 0,1$
н9У	-	-	105937.29	8353.19	Геодезический метод	0.1	$Mt = \sqrt{(m_0^2 + m_1^2)} = \sqrt{(0,7^2 + 0,7^2)} = 0,1$
н1У	-	-	105918.16	8342.35	Геодезический метод	0.1	$Mt = \sqrt{(m_0^2 + m_1^2)} = \sqrt{(0,7^2 + 0,7^2)} = 0,1$

2. Сведения о частях границ уточняемого земельного участка с кадастровым номером 17:03:0601161:100

Обозначение части границ		Горизонтальное проложение (S), м	Описание прохождения части границ	Отметка о наличии земельного спора о местоположении границ земельного участка
от т.	до т.			
1	2	3	4	5
н1У	н2У	18.69	-	-
н2У	н3У	22.48	-	-
н3У	н4У	7.47	-	-
н4У	н5У	27.60	-	-
н5У	н6У	3.77	-	-
н6У	н7У	13.68	-	-
н7У	н8У	7.88	-	-
н8У	н9У	26.89	-	-
н9У	н1У	21.99	-	-

**3. Общие сведения об уточняемом земельном участке
с кадастровым номером 17:03:0601161:100**

№ п/п	Наименование характеристик земельного участка	Значение характеристики
1	2	3
1	Адрес земельного участка	660000, Республика Тыва, район Дзун-Хемчикский, город Чадан, улица Чурмет-Дажы, дом 4, квартира 1
	Местоположение земельного участка (при отсутствии присвоенного адреса)	-
	Дополнительные сведения о местоположении земельного участка	-
2	Площадь земельного участка ± величина погрешности определения площади ($P \pm \Delta P$), м ²	1107 ± 12
3	Формула, примененная для расчета предельной допустимой погрешности определения площади земельного участка (ΔP), м ²	$\Delta P = 3,5 * M_t * \sqrt{P} = 3.5 * 0,1 * \sqrt{1107} = 12.00$
4	Площадь земельного участка согласно сведениям Единого государственного реестра недвижимости (Ркад), м ²	-
5	Оценка расхождения Р и Ркад (Р - Ркад), м ²	-
6	Предельный минимальный и максимальный размер земельного участка (Рмин и Рмакс), м ²	- -
7	Кадастровый или иной номер (обозначение) здания, сооружения, объекта незавершенного строительства, расположенного на земельном участке	17:03:0601162:163
8	Иные сведения	-

Сведения об уточняемых земельных участках

1. Сведения о характерных точках границы уточняемого земельного участка с кадастровым номером 17:03:0601161:103

Зона № -

Обозначение характерных точек границ	Существующие координаты, м		Уточненные координаты, м		Метод определения координат	Средняя квадратическая погрешность определения координат характерной точки (Mt), м	Формулы, примененные для расчета средней квадратической погрешности определения координат характерной точки (Mt), м
	X	Y	X	Y			
1	2	3	4	5	6	7	8
н10У	-	-	105932.40	8309.60	Геодезический метод	0.1	$Mt = \sqrt{(m_0^2 + m_1^2)} = \sqrt{(0,7^2 + 0,7^2)} = 0,1$
н11У	-	-	105940.70	8294.07	Геодезический метод	0.1	$Mt = \sqrt{(m_0^2 + m_1^2)} = \sqrt{(0,7^2 + 0,7^2)} = 0,1$
н12У	-	-	105942.21	8294.82	Геодезический метод	0.1	$Mt = \sqrt{(m_0^2 + m_1^2)} = \sqrt{(0,7^2 + 0,7^2)} = 0,1$
н13У	-	-	105979.85	8318.13	Геодезический метод	0.1	$Mt = \sqrt{(m_0^2 + m_1^2)} = \sqrt{(0,7^2 + 0,7^2)} = 0,1$
н14У	-	-	105983.43	8318.13	Геодезический метод	0.1	$Mt = \sqrt{(m_0^2 + m_1^2)} = \sqrt{(0,7^2 + 0,7^2)} = 0,1$
н15У	-	-	105974.82	8332.19	Геодезический метод	0.1	$Mt = \sqrt{(m_0^2 + m_1^2)} = \sqrt{(0,7^2 + 0,7^2)} = 0,1$
н16У	-	-	105970.03	8327.92	Геодезический метод	0.1	$Mt = \sqrt{(m_0^2 + m_1^2)} = \sqrt{(0,7^2 + 0,7^2)} = 0,1$
н17У	-	-	105954.45	8321.54	Геодезический метод	0.1	$Mt = \sqrt{(m_0^2 + m_1^2)} = \sqrt{(0,7^2 + 0,7^2)} = 0,1$
н10У	-	-	105932.40	8309.60	Геодезический метод	0.1	$Mt = \sqrt{(m_0^2 + m_1^2)} = \sqrt{(0,7^2 + 0,7^2)} = 0,1$

2. Сведения о частях границ уточняемого земельного участка с кадастровым номером 17:03:0601161:103

Обозначение части границ		Горизонтальное проложение (S), м	Описание прохождения части границ	Отметка о наличии земельного спора о местоположении границ земельного участка
от т.	до т.			
1	2	3	4	5
н10У	н11У	17.61	-	-
н11У	н12У	1.69	-	-
н12У	н13У	44.27	-	-
н13У	н14У	3.58	-	-
н14У	н15У	16.49	-	-
н15У	н16У	6.42	-	-
н16У	н17У	16.84	-	-
н17У	н10У	25.08	-	-

**3. Общие сведения об уточняемом земельном участке
с кадастровым номером 17:03:0601161:103**

№ п/п	Наименование характеристик земельного участка	Значение характеристики
1	2	3
1	Адрес земельного участка	660000, Республика Тыва, район Дзун-Хемчикский, город Чадан, улица Чурмет-Дажы, дом 6, квартира 1
	Местоположение земельного участка (при отсутствии присвоенного адреса)	-
	Дополнительные сведения о местоположении земельного участка	-
2	Площадь земельного участка \pm величина погрешности определения площади ($P \pm \Delta P$), м ²	774 \pm 10
3	Формула, примененная для расчета предельной допустимой погрешности определения площади земельного участка (ΔP), м ²	$\Delta P = 3,5 * M_t * \sqrt{P} = 3.5 * 0,1 * \sqrt{774} = 10.00$
4	Площадь земельного участка согласно сведениям Единого государственного реестра недвижимости (Ркад), м ²	-
5	Оценка расхождения Р и Ркад (Р - Ркад), м ²	-
6	Предельный минимальный и максимальный размер земельного участка (Рмин и Рмакс), м ²	- -
7	Кадастровый или иной номер (обозначение) здания, сооружения, объекта незавершенного строительства, расположенного на земельном участке	-
8	Иные сведения	-

Сведения об уточняемых земельных участках

1. Сведения о характерных точках границы уточняемого земельного участка с кадастровым номером 17:03:0601161:87

Зона № -

Обозначение характерных точек границ	Существующие координаты, м		Уточненные координаты, м		Метод определения координат	Средняя квадратическая погрешность определения координат характерной точки (Mt), м	Формулы, примененные для расчета средней квадратической погрешности определения координат характерной точки (Mt), м
	X	Y	X	Y			
1	2	3	4	5	6	7	8
н18У	-	-	105965.23	8249.76	Геодезический метод	0.1	$Mt = \sqrt{(m_0^2 + m_1^2)} = \sqrt{(0,7^2 + 0,7^2)} = 0,1$
н19У	-	-	105973.00	8236.55	Геодезический метод	0.1	$Mt = \sqrt{(m_0^2 + m_1^2)} = \sqrt{(0,7^2 + 0,7^2)} = 0,1$
н20У	-	-	106038.34	8268.54	Геодезический метод	0.1	$Mt = \sqrt{(m_0^2 + m_1^2)} = \sqrt{(0,7^2 + 0,7^2)} = 0,1$
н21У	-	-	106031.02	8283.48	Геодезический метод	0.1	$Mt = \sqrt{(m_0^2 + m_1^2)} = \sqrt{(0,7^2 + 0,7^2)} = 0,1$
н22У	-	-	106020.28	8278.08	Геодезический метод	0.1	$Mt = \sqrt{(m_0^2 + m_1^2)} = \sqrt{(0,7^2 + 0,7^2)} = 0,1$
н23У	-	-	105978.54	8257.10	Геодезический метод	0.1	$Mt = \sqrt{(m_0^2 + m_1^2)} = \sqrt{(0,7^2 + 0,7^2)} = 0,1$
н18У	-	-	105965.23	8249.76	Геодезический метод	0.1	$Mt = \sqrt{(m_0^2 + m_1^2)} = \sqrt{(0,7^2 + 0,7^2)} = 0,1$

2. Сведения о частях границ уточняемого земельного участка с кадастровым номером 17:03:0601161:87

Обозначение части границ		Горизонтальное проложение (S), м	Описание прохождения части границ	Отметка о наличии земельного спора о местоположении границ земельного участка
от т.	до т.			
1	2	3	4	5
н18У	н19У	15.33	-	-
н19У	н20У	72.75	-	-
н20У	н21У	16.64	-	-
н21У	н22У	12.02	-	-
н22У	н23У	46.72	-	-
н23У	н18У	15.20	-	-

3. Общие сведения об уточняемом земельном участке с кадастровым номером 17:03:0601161:87

№ п/п	Наименование характеристик земельного участка	Значение характеристики
1	2	3
1	Адрес земельного участка	660000, Республика Тыва, район Дзун-Хемчикский, город Чадан, улица Чурмет-Дажы, дом 10, квартира 1
	Местоположение земельного участка (при отсутствии присвоенного адреса)	-
	Дополнительные сведения о местоположении земельного участка	-

2	Площадь земельного участка \pm величина погрешности определения площади ($P \pm \Delta P$), м ²	1188 \pm 12
3	Формула, примененная для расчета предельной допустимой погрешности определения площади земельного участка (ΔP), м ²	$\Delta P = 3,5 * M_t * \sqrt{P} = 3.5 * 0,1 * \sqrt{1188} = 12.00$
4	Площадь земельного участка согласно сведениям Единого государственного реестра недвижимости (Ркад), м ²	-
5	Оценка расхождения P и Ркад (P - Ркад), м ²	-
6	Предельный минимальный и максимальный размер земельного участка (Рмин и Рмакс), м ²	- -
7	Кадастровый или иной номер (обозначение) здания, сооружения, объекта незавершенного строительства, расположенного на земельном участке	17:03:0601161:224
8	Иные сведения	-

Сведения об уточняемых земельных участках

1. Сведения о характерных точках границы уточняемого земельного участка с кадастровым номером 17:03:0601161:88

Зона № -

Обозначение характерных точек границ	Существующие координаты, м		Уточненные координаты, м		Метод определения координат	Средняя квадратическая погрешность определения координат характерной точки (Mt), м	Формулы, примененные для расчета средней квадратической погрешности определения координат характерной точки (Mt), м
	X	Y	X	Y			
1	2	3	4	5	6	7	8
н19У	-	-	105973.00	8236.55	Геодезический метод	0.1	$Mt = \sqrt{(m_0^2 + m_1^2)} = \sqrt{(0,7^2 + 0,7^2)} = 0,1$
н24У	-	-	105983.24	8219.15	Геодезический метод	0.1	$Mt = \sqrt{(m_0^2 + m_1^2)} = \sqrt{(0,7^2 + 0,7^2)} = 0,1$
н25У	-	-	105985.06	8220.22	Геодезический метод	0.1	$Mt = \sqrt{(m_0^2 + m_1^2)} = \sqrt{(0,7^2 + 0,7^2)} = 0,1$
н26У	-	-	106001.81	8230.07	Геодезический метод	0.1	$Mt = \sqrt{(m_0^2 + m_1^2)} = \sqrt{(0,7^2 + 0,7^2)} = 0,1$
н27У	-	-	106038.21	8249.78	Геодезический метод	0.1	$Mt = \sqrt{(m_0^2 + m_1^2)} = \sqrt{(0,7^2 + 0,7^2)} = 0,1$
н28У	-	-	106044.10	8251.35	Геодезический метод	0.1	$Mt = \sqrt{(m_0^2 + m_1^2)} = \sqrt{(0,7^2 + 0,7^2)} = 0,1$
н29У	-	-	106042.87	8257.94	Геодезический метод	0.1	$Mt = \sqrt{(m_0^2 + m_1^2)} = \sqrt{(0,7^2 + 0,7^2)} = 0,1$
н30У	-	-	106039.99	8262.05	Геодезический метод	0.1	$Mt = \sqrt{(m_0^2 + m_1^2)} = \sqrt{(0,7^2 + 0,7^2)} = 0,1$
н20У	-	-	106038.34	8268.54	Геодезический метод	0.1	$Mt = \sqrt{(m_0^2 + m_1^2)} = \sqrt{(0,7^2 + 0,7^2)} = 0,1$
н19У	-	-	105973.00	8236.55	Геодезический метод	0.1	$Mt = \sqrt{(m_0^2 + m_1^2)} = \sqrt{(0,7^2 + 0,7^2)} = 0,1$

2. Сведения о частях границ уточняемого земельного участка с кадастровым номером 17:03:0601161:88

Обозначение части границ		Горизонтальное проложение (S), м	Описание прохождения части границ	Отметка о наличии земельного спора о местоположении границ земельного участка
от т.	до т.			
1	2	3	4	5
н19У	н24У	20.19	-	-
н24У	н25У	2.11	-	-
н25У	н26У	19.43	-	-
н26У	н27У	41.39	-	-
н27У	н28У	6.10	-	-
н28У	н29У	6.70	-	-
н29У	н30У	5.02	-	-
н30У	н20У	6.70	-	-
н20У	н19У	72.75	-	-

**3. Общие сведения об уточняемом земельном участке
с кадастровым номером 17:03:0601161:88**

№ п/п	Наименование характеристик земельного участка	Значение характеристики
1	2	3
1	Адрес земельного участка	660000, Республика Тыва, район Дзун-Хемчикский, город Чадан, улица Чурмет-Дажы, дом 10, квартира 2
	Местоположение земельного участка (при отсутствии присвоенного адреса)	-
	Дополнительные сведения о местоположении земельного участка	-
2	Площадь земельного участка \pm величина погрешности определения площади ($P \pm \Delta P$), м ²	1288 \pm 13
3	Формула, примененная для расчета предельной допустимой погрешности определения площади земельного участка (ΔP), м ²	$\Delta P = 3,5 * M_t * \sqrt{P} = 3.5 * 0,1 * \sqrt{1288} = 13.00$
4	Площадь земельного участка согласно сведениям Единого государственного реестра недвижимости (Ркад), м ²	-
5	Оценка расхождения Р и Ркад (Р - Ркад), м ²	-
6	Предельный минимальный и максимальный размер земельного участка (Рмин и Рмакс), м ²	--
7	Кадастровый или иной номер (обозначение) здания, сооружения, объекта незавершенного строительства, расположенного на земельном участке	17:03:0601161:224
8	Иные сведения	-

Сведения об уточняемых земельных участках

1. Сведения о характерных точках границы уточняемого земельного участка с кадастровым номером 17:03:0601161:385

Зона № -

Обозначение характерных точек границ	Существующие координаты, м		Уточненные координаты, м		Метод определения координат	Средняя квадратическая погрешность определения координат характерной точки (Mt), м	Формулы, примененные для расчета средней квадратической погрешности определения координат характерной точки (Mt), м
	X	Y	X	Y			
1	2	3	4	5	6	7	8
н31У	-	-	106001. 74	8208.25	Геодезически й метод	0.1	$Mt = \sqrt{(m_0^2 + m_1^2)} = \sqrt{(0,7^2 + 0,7^2)} = 0,1$
н32У	-	-	105996. 44	8218.13	Геодезически й метод	0.1	$Mt = \sqrt{(m_0^2 + m_1^2)} = \sqrt{(0,7^2 + 0,7^2)} = 0,1$
н33У	-	-	106045. 78	8244.63	Геодезически й метод	0.1	$Mt = \sqrt{(m_0^2 + m_1^2)} = \sqrt{(0,7^2 + 0,7^2)} = 0,1$
н34У	-	-	106043. 44	8247.80	Геодезически й метод	0.1	$Mt = \sqrt{(m_0^2 + m_1^2)} = \sqrt{(0,7^2 + 0,7^2)} = 0,1$
н28У	-	-	106044. 10	8251.35	Геодезически й метод	0.1	$Mt = \sqrt{(m_0^2 + m_1^2)} = \sqrt{(0,7^2 + 0,7^2)} = 0,1$
н27У	-	-	106038. 21	8249.78	Геодезически й метод	0.1	$Mt = \sqrt{(m_0^2 + m_1^2)} = \sqrt{(0,7^2 + 0,7^2)} = 0,1$
н26У	-	-	106001. 81	8230.07	Геодезически й метод	0.1	$Mt = \sqrt{(m_0^2 + m_1^2)} = \sqrt{(0,7^2 + 0,7^2)} = 0,1$
н25У	-	-	105985. 06	8220.22	Геодезически й метод	0.1	$Mt = \sqrt{(m_0^2 + m_1^2)} = \sqrt{(0,7^2 + 0,7^2)} = 0,1$
н35У	-	-	105994. 07	8203.52	Геодезически й метод	0.1	$Mt = \sqrt{(m_0^2 + m_1^2)} = \sqrt{(0,7^2 + 0,7^2)} = 0,1$
н31У	-	-	106001. 74	8208.25	Геодезически й метод	0.1	$Mt = \sqrt{(m_0^2 + m_1^2)} = \sqrt{(0,7^2 + 0,7^2)} = 0,1$

2. Сведения о частях границ уточняемого земельного участка с кадастровым номером 17:03:0601161:385

Обозначение части границ		Горизонтальное проложение (S), м	Описание прохождения части границ	Отметка о наличии земельного спора о местоположении границ земельного участка
от т.	до т.			
1	2	3	4	5
н31У	н32У	11.21	-	-
н32У	н33У	56.01	-	-
н33У	н34У	3.94	-	-
н34У	н28У	3.61	-	-
н28У	н27У	6.10	-	-
н27У	н26У	41.39	-	-
н26У	н25У	19.43	-	-
н25У	н35У	18.98	-	-
н35У	н31У	9.01	-	-

**3. Общие сведения об уточняемом земельном участке
с кадастровым номером 17:03:0601161:385**

№ п/п	Наименование характеристик земельного участка	Значение характеристики
1	2	3
1	Адрес земельного участка	660000, Республика Тыва, район Дзун-Хемчикский, город Чадан, улица Чурмет-Дажы, дом 12, квартира 2
	Местоположение земельного участка (при отсутствии присвоенного адреса)	-
	Дополнительные сведения о местоположении земельного участка	-
2	Площадь земельного участка \pm величина погрешности определения площади ($P \pm \Delta P$), м ²	617 \pm 9
3	Формула, примененная для расчета предельной допустимой погрешности определения площади земельного участка (ΔP), м ²	$\Delta P = 3,5 * M_t * \sqrt{P} = 3,5 * 0,1 * \sqrt{617} = 9,00$
4	Площадь земельного участка согласно сведениям Единого государственного реестра недвижимости (Ркад), м ²	-
5	Оценка расхождения Р и Ркад (Р - Ркад), м ²	-
6	Предельный минимальный и максимальный размер земельного участка (Рмин и Рмакс), м ²	- -
7	Кадастровый или иной номер (обозначение) здания, сооружения, объекта незавершенного строительства, расположенного на земельном участке	17:03:0601162:143
8	Иные сведения	-

Сведения об уточняемых земельных участках

1. Сведения о характерных точках границы уточняемого земельного участка с кадастровым номером 17:03:0601161:108

Зона № -

Обозначение характерных точек границ	Существующие координаты, м		Уточненные координаты, м		Метод определения координат	Средняя квадратическая погрешность определения координат характерной точки (Mt), м	Формулы, примененные для расчета средней квадратической погрешности определения координат характерной точки (Mt), м
	X	Y	X	Y			
1	2	3	4	5	6	7	8
н36У	-	-	106015.23	8165.40	Геодезический метод	0.1	$Mt = \sqrt{(m_0^2 + m_1^2)} = \sqrt{(0,7^2 + 0,7^2)} = 0,1$
н37У	-	-	106022.12	8153.58	Геодезический метод	0.1	$Mt = \sqrt{(m_0^2 + m_1^2)} = \sqrt{(0,7^2 + 0,7^2)} = 0,1$
н38У	-	-	106019.96	8152.32	Геодезический метод	0.1	$Mt = \sqrt{(m_0^2 + m_1^2)} = \sqrt{(0,7^2 + 0,7^2)} = 0,1$
н39У	-	-	106024.65	8144.27	Геодезический метод	0.1	$Mt = \sqrt{(m_0^2 + m_1^2)} = \sqrt{(0,7^2 + 0,7^2)} = 0,1$
н40У	-	-	106027.09	8145.69	Геодезический метод	0.1	$Mt = \sqrt{(m_0^2 + m_1^2)} = \sqrt{(0,7^2 + 0,7^2)} = 0,1$
н41У	-	-	106037.98	8153.01	Геодезический метод	0.1	$Mt = \sqrt{(m_0^2 + m_1^2)} = \sqrt{(0,7^2 + 0,7^2)} = 0,1$
н42У	-	-	106036.61	8155.04	Геодезический метод	0.1	$Mt = \sqrt{(m_0^2 + m_1^2)} = \sqrt{(0,7^2 + 0,7^2)} = 0,1$
н43У	-	-	106041.50	8158.32	Геодезический метод	0.1	$Mt = \sqrt{(m_0^2 + m_1^2)} = \sqrt{(0,7^2 + 0,7^2)} = 0,1$
н44У	-	-	106040.73	8159.46	Геодезический метод	0.1	$Mt = \sqrt{(m_0^2 + m_1^2)} = \sqrt{(0,7^2 + 0,7^2)} = 0,1$
н45У	-	-	106048.61	8171.11	Геодезический метод	0.1	$Mt = \sqrt{(m_0^2 + m_1^2)} = \sqrt{(0,7^2 + 0,7^2)} = 0,1$
н46У	-	-	106052.20	8173.91	Геодезический метод	0.1	$Mt = \sqrt{(m_0^2 + m_1^2)} = \sqrt{(0,7^2 + 0,7^2)} = 0,1$
н47У	-	-	106052.20	8177.66	Геодезический метод	0.1	$Mt = \sqrt{(m_0^2 + m_1^2)} = \sqrt{(0,7^2 + 0,7^2)} = 0,1$
н48У	-	-	106059.23	8183.09	Геодезический метод	0.1	$Mt = \sqrt{(m_0^2 + m_1^2)} = \sqrt{(0,7^2 + 0,7^2)} = 0,1$
н49У	-	-	106057.40	8187.31	Геодезический метод	0.1	$Mt = \sqrt{(m_0^2 + m_1^2)} = \sqrt{(0,7^2 + 0,7^2)} = 0,1$
н50У	-	-	106053.55	8190.02	Геодезический метод	0.1	$Mt = \sqrt{(m_0^2 + m_1^2)} = \sqrt{(0,7^2 + 0,7^2)} = 0,1$
н51У	-	-	106041.01	8181.91	Геодезический метод	0.1	$Mt = \sqrt{(m_0^2 + m_1^2)} = \sqrt{(0,7^2 + 0,7^2)} = 0,1$
н36У	-	-	106015.23	8165.40	Геодезический метод	0.1	$Mt = \sqrt{(m_0^2 + m_1^2)} = \sqrt{(0,7^2 + 0,7^2)} = 0,1$

**2. Сведения о частях границ уточняемого земельного участка
с кадастровым номером 17:03:0601161:108**

Обозначение части границ		Горизонтальное проложение (S), м	Описание прохождения части границ	Отметка о наличии земельного спора о местоположении границ земельного участка
от т.	до т.			
1	2	3	4	5
н36У	н37У	13.68	-	-
н37У	н38У	2.50	-	-
н38У	н39У	9.32	-	-
н39У	н40У	2.82	-	-
н40У	н41У	13.12	-	-
н41У	н42У	2.45	-	-
н42У	н43У	5.89	-	-
н43У	н44У	1.38	-	-
н44У	н45У	14.06	-	-
н45У	н46У	4.55	-	-
н46У	н47У	3.75	-	-
н47У	н48У	8.88	-	-
н48У	н49У	4.60	-	-
н49У	н50У	4.71	-	-
н50У	н51У	14.93	-	-
н51У	н36У	30.61	-	-

**3. Общие сведения об уточняемом земельном участке
с кадастровым номером 17:03:0601161:108**

№ п/п	Наименование характеристик земельного участка	Значение характеристики
1	2	3
1	Адрес земельного участка	660000, Республика Тыва, район Дзун-Хемчикский, город Чадан, улица Чурмет-Дажы, дом 14, квартира 2
	Местоположение земельного участка (при отсутствии присвоенного адреса)	-
	Дополнительные сведения о местоположении земельного участка	-
2	Площадь земельного участка ± величина погрешности определения площади ($P \pm \Delta P$), м ²	807 ± 10
3	Формула, примененная для расчета предельной допустимой погрешности определения площади земельного участка (ΔP), м ²	$\Delta P = 3,5 * M_t * \sqrt{P} = 3.5 * 0,1 * \sqrt{807} = 10.00$
4	Площадь земельного участка согласно сведениям Единого государственного реестра недвижимости (Ркад), м ²	-
5	Оценка расхождения Р и Ркад ($P - P_{кад}$), м ²	-
6	Предельный минимальный и максимальный размер земельного участка ($P_{мин}$ и $P_{макс}$), м ²	- -
7	Кадастровый или иной номер (обозначение) здания, сооружения, объекта незавершенного строительства, расположенного на земельном участке	17:03:0601162:165
8	Иные сведения	-

Сведения об уточняемых земельных участках

1. Сведения о характерных точках границы уточняемого земельного участка с кадастровым номером 17:03:0601161:114

Зона № -

Обозначение характерных точек границ	Существующие координаты, м		Уточненные координаты, м		Метод определения координат	Средняя квадратическая погрешность определения координат характерной точки (Mt), м	Формулы, примененные для расчета средней квадратической погрешности определения координат характерной точки (Mt), м
	X	Y	X	Y			
1	2	3	4	5	6	7	8
н52У	-	-	106059.74	8094.38	Геодезический метод	0.1	$Mt = \sqrt{(m_0^2 + m_1^2)} = \sqrt{(0,7^2 + 0,7^2)} = 0,1$
н53У	-	-	106066.56	8079.77	Геодезический метод	0.1	$Mt = \sqrt{(m_0^2 + m_1^2)} = \sqrt{(0,7^2 + 0,7^2)} = 0,1$
н54У	-	-	106063.86	8078.51	Геодезический метод	0.1	$Mt = \sqrt{(m_0^2 + m_1^2)} = \sqrt{(0,7^2 + 0,7^2)} = 0,1$
н55У	-	-	106066.78	8072.26	Геодезический метод	0.1	$Mt = \sqrt{(m_0^2 + m_1^2)} = \sqrt{(0,7^2 + 0,7^2)} = 0,1$
н56У	-	-	106081.79	8079.93	Геодезический метод	0.1	$Mt = \sqrt{(m_0^2 + m_1^2)} = \sqrt{(0,7^2 + 0,7^2)} = 0,1$
н57У	-	-	106080.54	8082.36	Геодезический метод	0.1	$Mt = \sqrt{(m_0^2 + m_1^2)} = \sqrt{(0,7^2 + 0,7^2)} = 0,1$
н58У	-	-	106088.81	8087.28	Геодезический метод	0.1	$Mt = \sqrt{(m_0^2 + m_1^2)} = \sqrt{(0,7^2 + 0,7^2)} = 0,1$
н59У	-	-	106089.83	8085.55	Геодезический метод	0.1	$Mt = \sqrt{(m_0^2 + m_1^2)} = \sqrt{(0,7^2 + 0,7^2)} = 0,1$
н60У	-	-	106107.27	8099.22	Геодезический метод	0.1	$Mt = \sqrt{(m_0^2 + m_1^2)} = \sqrt{(0,7^2 + 0,7^2)} = 0,1$
н61У	-	-	106123.03	8115.76	Геодезический метод	0.1	$Mt = \sqrt{(m_0^2 + m_1^2)} = \sqrt{(0,7^2 + 0,7^2)} = 0,1$
н62У	-	-	106116.20	8122.27	Геодезический метод	0.1	$Mt = \sqrt{(m_0^2 + m_1^2)} = \sqrt{(0,7^2 + 0,7^2)} = 0,1$
н63У	-	-	106111.47	8125.34	Геодезический метод	0.1	$Mt = \sqrt{(m_0^2 + m_1^2)} = \sqrt{(0,7^2 + 0,7^2)} = 0,1$
н64У	-	-	106106.73	8128.41	Геодезический метод	0.1	$Mt = \sqrt{(m_0^2 + m_1^2)} = \sqrt{(0,7^2 + 0,7^2)} = 0,1$
н65У	-	-	106105.18	8126.96	Геодезический метод	0.1	$Mt = \sqrt{(m_0^2 + m_1^2)} = \sqrt{(0,7^2 + 0,7^2)} = 0,1$
н66У	-	-	106092.45	8116.33	Геодезический метод	0.1	$Mt = \sqrt{(m_0^2 + m_1^2)} = \sqrt{(0,7^2 + 0,7^2)} = 0,1$
н67У	-	-	106081.46	8109.45	Геодезический метод	0.1	$Mt = \sqrt{(m_0^2 + m_1^2)} = \sqrt{(0,7^2 + 0,7^2)} = 0,1$
н68У	-	-	106072.67	8101.68	Геодезический метод	0.1	$Mt = \sqrt{(m_0^2 + m_1^2)} = \sqrt{(0,7^2 + 0,7^2)} = 0,1$
н52У	-	-	106059.74	8094.38	Геодезический метод	0.1	$Mt = \sqrt{(m_0^2 + m_1^2)} = \sqrt{(0,7^2 + 0,7^2)} = 0,1$

**2. Сведения о частях границ уточняемого земельного участка
с кадастровым номером 17:03:0601161:114**

Обозначение части границ		Горизонтальное проложение (S), м	Описание прохождения части границ	Отметка о наличии земельного спора о местоположении границ земельного участка
от т.	до т.			
1	2	3	4	5
н52У	н53У	16.12	-	-
н53У	н54У	2.98	-	-
н54У	н55У	6.90	-	-
н55У	н56У	16.86	-	-
н56У	н57У	2.73	-	-
н57У	н58У	9.62	-	-
н58У	н59У	2.01	-	-
н59У	н60У	22.16	-	-
н60У	н61У	22.85	-	-
н61У	н62У	9.44	-	-
н62У	н63У	5.64	-	-
н63У	н64У	5.65	-	-
н64У	н65У	2.12	-	-
н65У	н66У	16.58	-	-
н66У	н67У	12.97	-	-
н67У	н68У	11.73	-	-
н68У	н52У	14.85	-	-

**3. Общие сведения об уточняемом земельном участке
с кадастровым номером 17:03:0601161:114**

№ п/п	Наименование характеристик земельного участка	Значение характеристики
1	2	3
1	Адрес земельного участка	668111, Республика Тыва, район Дзун-Хемчикский, город Чадан, улица Чурмет-Дажы, дом 22
	Местоположение земельного участка (при отсутствии присвоенного адреса)	-
	Дополнительные сведения о местоположении земельного участка	-
2	Площадь земельного участка ± величина погрешности определения площади (P ± ΔP), м2	1447 ± 13
3	Формула, примененная для расчета предельной допустимой погрешности определения площади земельного участка (ΔP), м2	$\Delta P = 3,5 * M_t * \sqrt{P} = 3.5 * 0,1 * \sqrt{1447} = 13.00$
4	Площадь земельного участка согласно сведениям Единого государственного реестра недвижимости (Pкад), м2	-
5	Оценка расхождения P и Pкад (P - Pкад), м2	-
6	Предельный минимальный и максимальный размер земельного участка (Pмин и Pмакс), м2	--
7	Кадастровый или иной номер (обозначение) здания, сооружения, объекта незавершенного строительства, расположенного на земельном участке	17:03:0601161:357
8	Иные сведения	-

Сведения об уточняемых земельных участках

1. Сведения о характерных точках границы уточняемого земельного участка с кадастровым номером 17:03:0601161:26

Зона № -

Обозначение характерных точек границ	Существующие координаты, м		Уточненные координаты, м		Метод определения координат	Средняя квадратическая погрешность определения координат характерной точки (Mt), м	Формулы, примененные для расчета средней квадратической погрешности определения координат характерной точки (Mt), м
	X	Y	X	Y			
1	2	3	4	5	6	7	8
н69У	-	-	106113.39	7999.74	Геодезический метод	0.1	$Mt = \sqrt{(m_0^2 + m_1^2)} = \sqrt{(0,7^2 + 0,7^2)} = 0,1$
н70У	-	-	106115.80	7996.15	Геодезический метод	0.1	$Mt = \sqrt{(m_0^2 + m_1^2)} = \sqrt{(0,7^2 + 0,7^2)} = 0,1$
н71У	-	-	106113.56	7994.64	Геодезический метод	0.1	$Mt = \sqrt{(m_0^2 + m_1^2)} = \sqrt{(0,7^2 + 0,7^2)} = 0,1$
н72У	-	-	106116.81	7988.53	Геодезический метод	0.1	$Mt = \sqrt{(m_0^2 + m_1^2)} = \sqrt{(0,7^2 + 0,7^2)} = 0,1$
н73У	-	-	106119.58	7990.01	Геодезический метод	0.1	$Mt = \sqrt{(m_0^2 + m_1^2)} = \sqrt{(0,7^2 + 0,7^2)} = 0,1$
н74У	-	-	106121.88	7985.68	Геодезический метод	0.1	$Mt = \sqrt{(m_0^2 + m_1^2)} = \sqrt{(0,7^2 + 0,7^2)} = 0,1$
н75У	-	-	106150.70	8002.13	Геодезический метод	0.1	$Mt = \sqrt{(m_0^2 + m_1^2)} = \sqrt{(0,7^2 + 0,7^2)} = 0,1$
н76У	-	-	106199.37	8034.27	Геодезический метод	0.1	$Mt = \sqrt{(m_0^2 + m_1^2)} = \sqrt{(0,7^2 + 0,7^2)} = 0,1$
н77У	-	-	106189.41	8055.75	Геодезический метод	0.1	$Mt = \sqrt{(m_0^2 + m_1^2)} = \sqrt{(0,7^2 + 0,7^2)} = 0,1$
н78У	-	-	106161.76	8035.51	Геодезический метод	0.1	$Mt = \sqrt{(m_0^2 + m_1^2)} = \sqrt{(0,7^2 + 0,7^2)} = 0,1$
н69У	-	-	106113.39	7999.74	Геодезический метод	0.1	$Mt = \sqrt{(m_0^2 + m_1^2)} = \sqrt{(0,7^2 + 0,7^2)} = 0,1$

2. Сведения о частях границ уточняемого земельного участка с кадастровым номером 17:03:0601161:26

Обозначение части границ		Горизонтальное проложение (S), м	Описание прохождения части границ	Отметка о наличии земельного спора о местоположении границ земельного участка
от т.	до т.			
1	2	3	4	5
н69У	н70У	4.32	-	-
н70У	н71У	2.70	-	-
н71У	н72У	6.92	-	-
н72У	н73У	3.14	-	-
н73У	н74У	4.90	-	-
н74У	н75У	33.18	-	-
н75У	н76У	58.32	-	-
н76У	н77У	23.68	-	-
н77У	н78У	34.27	-	-

н78У	н69У	60.16	-	-
3. Общие сведения об уточняемом земельном участке с кадастровым номером 17:03:0601161:26				
№ п/п	Наименование характеристик земельного участка		Значение характеристики	
1	2		3	
1	Адрес земельного участка		660000, Республика Тыва, район Дзун-Хемчикский, город Чадан, улица Чурмет-Дажы, дом 34	
	Местоположение земельного участка (при отсутствии присвоенного адреса)		-	
	Дополнительные сведения о местоположении земельного участка		-	
2	Площадь земельного участка ± величина погрешности определения площади ($P \pm \Delta P$), м ²		1932 ± 15	
3	Формула, примененная для расчета предельной допустимой погрешности определения площади земельного участка (ΔP), м ²		$\Delta P = 3,5 * M_t * \sqrt{P} = 3.5 * 0,1 * \sqrt{1932} = 15.00$	
4	Площадь земельного участка согласно сведениям Единого государственного реестра недвижимости (Ркад), м ²		-	
5	Оценка расхождения Р и Ркад ($P - P_{кад}$), м ²		-	
6	Предельный минимальный и максимальный размер земельного участка ($P_{мин}$ и $P_{макс}$), м ²		--	
7	Кадастровый или иной номер (обозначение) здания, сооружения, объекта незавершенного строительства, расположенного на земельном участке		17:03:0601161:400	
8	Иные сведения		-	

Сведения об уточняемых земельных участках

1. Сведения о характерных точках границы уточняемого земельного участка с кадастровым номером 17:03:0601161:97

Зона № -

Обозначение характерных точек границ	Существующие координаты, м		Уточненные координаты, м		Метод определения координат	Средняя квадратическая погрешность определения координат характерной точки (Mt), м	Формулы, примененные для расчета средней квадратической погрешности определения координат характерной точки (Mt), м
	X	Y	X	Y			
1	2	3	4	5	6	7	8
н79У	-	-	106219.73	7809.51	Геодезический метод	0.1	$Mt = \sqrt{(m_0^2 + m_1^2)} = \sqrt{(0,7^2 + 0,7^2)} = 0,1$
н80У	-	-	106226.04	7813.09	Геодезический метод	0.1	$Mt = \sqrt{(m_0^2 + m_1^2)} = \sqrt{(0,7^2 + 0,7^2)} = 0,1$
н81У	-	-	106235.94	7820.95	Геодезический метод	0.1	$Mt = \sqrt{(m_0^2 + m_1^2)} = \sqrt{(0,7^2 + 0,7^2)} = 0,1$
н82У	-	-	106245.06	7826.48	Геодезический метод	0.1	$Mt = \sqrt{(m_0^2 + m_1^2)} = \sqrt{(0,7^2 + 0,7^2)} = 0,1$
н83У	-	-	106240.86	7833.41	Геодезический метод	0.1	$Mt = \sqrt{(m_0^2 + m_1^2)} = \sqrt{(0,7^2 + 0,7^2)} = 0,1$
н84У	-	-	106238.52	7844.41	Геодезический метод	0.1	$Mt = \sqrt{(m_0^2 + m_1^2)} = \sqrt{(0,7^2 + 0,7^2)} = 0,1$
н85У	-	-	106235.74	7841.64	Геодезический метод	0.1	$Mt = \sqrt{(m_0^2 + m_1^2)} = \sqrt{(0,7^2 + 0,7^2)} = 0,1$
н86У	-	-	106233.15	7840.00	Геодезический метод	0.1	$Mt = \sqrt{(m_0^2 + m_1^2)} = \sqrt{(0,7^2 + 0,7^2)} = 0,1$
н87У	-	-	106229.75	7840.00	Геодезический метод	0.1	$Mt = \sqrt{(m_0^2 + m_1^2)} = \sqrt{(0,7^2 + 0,7^2)} = 0,1$
н88У	-	-	106226.21	7838.25	Геодезический метод	0.1	$Mt = \sqrt{(m_0^2 + m_1^2)} = \sqrt{(0,7^2 + 0,7^2)} = 0,1$
н89У	-	-	106222.26	7835.76	Геодезический метод	0.1	$Mt = \sqrt{(m_0^2 + m_1^2)} = \sqrt{(0,7^2 + 0,7^2)} = 0,1$
н90У	-	-	106222.72	7835.03	Геодезический метод	0.1	$Mt = \sqrt{(m_0^2 + m_1^2)} = \sqrt{(0,7^2 + 0,7^2)} = 0,1$
н91У	-	-	106208.06	7826.00	Геодезический метод	0.1	$Mt = \sqrt{(m_0^2 + m_1^2)} = \sqrt{(0,7^2 + 0,7^2)} = 0,1$
н79У	-	-	106219.73	7809.51	Геодезический метод	0.1	$Mt = \sqrt{(m_0^2 + m_1^2)} = \sqrt{(0,7^2 + 0,7^2)} = 0,1$

2. Сведения о частях границ уточняемого земельного участка с кадастровым номером 17:03:0601161:97

Обозначение части границ		Горизонтальное проложение (S), м	Описание прохождения части границ	Отметка о наличии земельного спора о местоположении границ земельного участка
от т.	до т.			
1	2	3	4	5
н79У	н80У	7.25	-	-
н80У	н81У	12.64	-	-
н81У	н82У	10.67	-	-
н82У	н83У	8.10	-	-
н83У	н84У	11.25	-	-

н84У	н85У	3.92	-	-
н85У	н86У	3.07	-	-
н86У	н87У	3.40	-	-
н87У	н88У	3.95	-	-
н88У	н89У	4.67	-	-
н89У	н90У	0.86	-	-
н90У	н91У	17.22	-	-
н91У	н79У	20.20	-	-

**3. Общие сведения об уточняемом земельном участке
с кадастровым номером 17:03:0601161:97**

№ п/п	Наименование характеристик земельного участка	Значение характеристики
1	2	3
1	Адрес земельного участка	660000, Республика Тыва, район Дзун-Хемчикский, город Чадан, улица Чурмет-Дажы, дом 52
	Местоположение земельного участка (при отсутствии присвоенного адреса)	-
	Дополнительные сведения о местоположении земельного участка	-
2	Площадь земельного участка \pm величина погрешности определения площади ($P \pm \Delta P$), м ²	631 \pm 9
3	Формула, примененная для расчета предельной допустимой погрешности определения площади земельного участка (ΔP), м ²	$\Delta P = 3,5 * M_t * \sqrt{P} = 3,5 * 0,1 * \sqrt{631} = 9,00$
4	Площадь земельного участка согласно сведениям Единого государственного реестра недвижимости (Ркад), м ²	-
5	Оценка расхождения Р и Ркад (Р - Ркад), м ²	-
6	Предельный минимальный и максимальный размер земельного участка (Рмин и Рмакс), м ²	--
7	Кадастровый или иной номер (обозначение) здания, сооружения, объекта незавершенного строительства, расположенного на земельном участке	17:03:0601161:290
8	Иные сведения	-

Сведения об уточняемых земельных участках

1. Сведения о характерных точках границы уточняемого земельного участка с кадастровым номером 17:03:0601162:124

Зона № -

Обозначение характерных точек границ	Существующие координаты, м		Уточненные координаты, м		Метод определения координат	Средняя квадратическая погрешность определения координат характерной точки (Mt), м	Формулы, примененные для расчета средней квадратической погрешности определения координат характерной точки (Mt), м
	X	Y	X	Y			
1	2	3	4	5	6	7	8
н2У	-	-	105926.97	8325.87	Геодезический метод	0.1	$Mt = \sqrt{(m_0^2 + m_1^2)} = \sqrt{(0,7^2 + 0,7^2)} = 0,1$
н92У	-	-	105929.94	8320.31	Геодезический метод	0.1	$Mt = \sqrt{(m_0^2 + m_1^2)} = \sqrt{(0,7^2 + 0,7^2)} = 0,1$
н93У	-	-	105927.41	8318.95	Геодезический метод	0.1	$Mt = \sqrt{(m_0^2 + m_1^2)} = \sqrt{(0,7^2 + 0,7^2)} = 0,1$
н10У	-	-	105932.40	8309.60	Геодезический метод	0.1	$Mt = \sqrt{(m_0^2 + m_1^2)} = \sqrt{(0,7^2 + 0,7^2)} = 0,1$
н17У	-	-	105954.45	8321.54	Геодезический метод	0.1	$Mt = \sqrt{(m_0^2 + m_1^2)} = \sqrt{(0,7^2 + 0,7^2)} = 0,1$
н16У	-	-	105970.03	8327.92	Геодезический метод	0.1	$Mt = \sqrt{(m_0^2 + m_1^2)} = \sqrt{(0,7^2 + 0,7^2)} = 0,1$
н15У	-	-	105974.82	8332.19	Геодезический метод	0.1	$Mt = \sqrt{(m_0^2 + m_1^2)} = \sqrt{(0,7^2 + 0,7^2)} = 0,1$
н94У	-	-	105989.00	8342.71	Геодезический метод	0.1	$Mt = \sqrt{(m_0^2 + m_1^2)} = \sqrt{(0,7^2 + 0,7^2)} = 0,1$
н5У	-	-	105977.39	8353.55	Геодезический метод	0.1	$Mt = \sqrt{(m_0^2 + m_1^2)} = \sqrt{(0,7^2 + 0,7^2)} = 0,1$
н4У	-	-	105953.19	8340.28	Геодезический метод	0.1	$Mt = \sqrt{(m_0^2 + m_1^2)} = \sqrt{(0,7^2 + 0,7^2)} = 0,1$
н3У	-	-	105946.93	8336.21	Геодезический метод	0.1	$Mt = \sqrt{(m_0^2 + m_1^2)} = \sqrt{(0,7^2 + 0,7^2)} = 0,1$
н2У	-	-	105926.97	8325.87	Геодезический метод	0.1	$Mt = \sqrt{(m_0^2 + m_1^2)} = \sqrt{(0,7^2 + 0,7^2)} = 0,1$

2. Сведения о частях границ уточняемого земельного участка с кадастровым номером 17:03:0601162:124

Обозначение части границ		Горизонтальное проложение (S), м	Описание прохождения части границ	Отметка о наличии земельного спора о местоположении границ земельного участка
от т.	до т.			
1	2	3	4	5
н2У	н92У	6.30	-	-
н92У	н93У	2.87	-	-
н93У	н10У	10.60	-	-
н10У	н17У	25.08	-	-
н17У	н16У	16.84	-	-
н16У	н15У	6.42	-	-
н15У	н94У	17.66	-	-
н94У	н5У	15.88	-	-

н5У	н4У	27.60	-	-
н4У	н3У	7.47	-	-
н3У	н2У	22.48	-	-

**3. Общие сведения об уточняемом земельном участке
с кадастровым номером 17:03:0601162:124**

№ п/п	Наименование характеристик земельного участка	Значение характеристики
1	2	3
1	Адрес земельного участка	Республика Тыва, район Дзун-Хемчикский, город Чадан, улица Чурмет-Дажы, дом 4, квартира 2
	Местоположение земельного участка (при отсутствии присвоенного адреса)	-
	Дополнительные сведения о местоположении земельного участка	-
2	Площадь земельного участка ± величина погрешности определения площади ($P \pm \Delta P$), м ²	1059 ± 11
3	Формула, примененная для расчета предельной допустимой погрешности определения площади земельного участка (ΔP), м ²	$\Delta P = 3,5 * M_t * \sqrt{P} = 3,5 * 0,1 * \sqrt{1059} = 11,00$
4	Площадь земельного участка согласно сведениям Единого государственного реестра недвижимости (Ркад), м ²	360
5	Оценка расхождения Р и Ркад ($P - P_{кад}$), м ²	699
6	Предельный минимальный и максимальный размер земельного участка ($P_{мин}$ и $P_{макс}$), м ²	- -
7	Кадастровый или иной номер (обозначение) здания, сооружения, объекта незавершенного строительства, расположенного на земельном участке	17:03:0601162:163
8	Иные сведения	-

Сведения об уточняемых земельных участках

1. Сведения о характерных точках границы уточняемого земельного участка с кадастровым номером 17:03:0601162:125

Зона № -

Обозначение характерных точек границ	Существующие координаты, м		Уточненные координаты, м		Метод определения координат	Средняя квадратическая погрешность определения координат характерной точки (Mt), м	Формулы, примененные для расчета средней квадратической погрешности определения координат характерной точки (Mt), м
	X	Y	X	Y			
1	2	3	4	5	6	7	8
н12У	-	-	105942.21	8294.82	Геодезический метод	0.1	$Mt = \sqrt{(m_0^2 + m_1^2)} = \sqrt{(0,7^2 + 0,7^2)} = 0,1$
н95У	-	-	105950.31	8280.82	Геодезический метод	0.1	$Mt = \sqrt{(m_0^2 + m_1^2)} = \sqrt{(0,7^2 + 0,7^2)} = 0,1$
н96У	-	-	105955.95	8284.92	Геодезический метод	0.1	$Mt = \sqrt{(m_0^2 + m_1^2)} = \sqrt{(0,7^2 + 0,7^2)} = 0,1$
н97У	-	-	105961.05	8286.56	Геодезический метод	0.1	$Mt = \sqrt{(m_0^2 + m_1^2)} = \sqrt{(0,7^2 + 0,7^2)} = 0,1$
н98У	-	-	105991.88	8304.21	Геодезический метод	0.1	$Mt = \sqrt{(m_0^2 + m_1^2)} = \sqrt{(0,7^2 + 0,7^2)} = 0,1$
н99У	-	-	105997.85	8308.84	Геодезический метод	0.1	$Mt = \sqrt{(m_0^2 + m_1^2)} = \sqrt{(0,7^2 + 0,7^2)} = 0,1$
н100У	-	-	105989.19	8314.93	Геодезический метод	0.1	$Mt = \sqrt{(m_0^2 + m_1^2)} = \sqrt{(0,7^2 + 0,7^2)} = 0,1$
н14У	-	-	105983.43	8318.13	Геодезический метод	0.1	$Mt = \sqrt{(m_0^2 + m_1^2)} = \sqrt{(0,7^2 + 0,7^2)} = 0,1$
н13У	-	-	105979.85	8318.13	Геодезический метод	0.1	$Mt = \sqrt{(m_0^2 + m_1^2)} = \sqrt{(0,7^2 + 0,7^2)} = 0,1$
н12У	-	-	105942.21	8294.82	Геодезический метод	0.1	$Mt = \sqrt{(m_0^2 + m_1^2)} = \sqrt{(0,7^2 + 0,7^2)} = 0,1$

2. Сведения о частях границ уточняемого земельного участка с кадастровым номером 17:03:0601162:125

Обозначение части границ		Горизонтальное проложение (S), м	Описание прохождения части границ	Отметка о наличии земельного спора о местоположении границ земельного участка
от т.	до т.			
1	2	3	4	5
н12У	н95У	16.17	-	-
н95У	н96У	6.97	-	-
н96У	н97У	5.36	-	-
н97У	н98У	35.52	-	-
н98У	н99У	7.55	-	-
н99У	н100У	10.59	-	-
н100У	н14У	6.59	-	-
н14У	н13У	3.58	-	-
н13У	н12У	44.27	-	-

**3. Общие сведения об уточняемом земельном участке
с кадастровым номером 17:03:0601162:125**

№ п/п	Наименование характеристик земельного участка	Значение характеристики
1	2	3
1	Адрес земельного участка	Республика Тыва, район Дзун-Хемчикский, город Чадан, улица Чурмет-Дажы, дом 6, квартира 2
	Местоположение земельного участка (при отсутствии присвоенного адреса)	-
	Дополнительные сведения о местоположении земельного участка	-
2	Площадь земельного участка \pm величина погрешности определения площади ($P \pm \Delta P$), м ²	878 \pm 10
3	Формула, примененная для расчета предельной допустимой погрешности определения площади земельного участка (ΔP), м ²	$\Delta P = 3,5 * M_t * \sqrt{P} = 3.5 * 0,1 * \sqrt{878} = 10.00$
4	Площадь земельного участка согласно сведениям Единого государственного реестра недвижимости (Ркад), м ²	560
5	Оценка расхождения Р и Ркад (Р - Ркад), м ²	318
6	Предельный минимальный и максимальный размер земельного участка (Рмин и Рмакс), м ²	- -
7	Кадастровый или иной номер (обозначение) здания, сооружения, объекта незавершенного строительства, расположенного на земельном участке	-
8	Иные сведения	-

Сведения об уточняемых земельных участках

1. Сведения о характерных точках границы уточняемого земельного участка с кадастровым номером 17:03:0601162:126

Зона № -

Обозначение характерных точек границ	Существующие координаты, м		Уточненные координаты, м		Метод определения координат	Средняя квадратическая погрешность определения координат характерной точки (Mt), м	Формулы, примененные для расчета средней квадратической погрешности определения координат характерной точки (Mt), м
	X	Y	X	Y			
1	2	3	4	5	6	7	8
н101У	-	-	106038.34	8127.06	Геодезический метод	0.1	$Mt = \sqrt{(m_0^2 + m_1^2)} = \sqrt{(0,7^2 + 0,7^2)} = 0,1$
н102У	-	-	106048.68	8111.17	Геодезический метод	0.1	$Mt = \sqrt{(m_0^2 + m_1^2)} = \sqrt{(0,7^2 + 0,7^2)} = 0,1$
н103У	-	-	106063.83	8123.68	Геодезический метод	0.1	$Mt = \sqrt{(m_0^2 + m_1^2)} = \sqrt{(0,7^2 + 0,7^2)} = 0,1$
н104У	-	-	106071.44	8130.69	Геодезический метод	0.1	$Mt = \sqrt{(m_0^2 + m_1^2)} = \sqrt{(0,7^2 + 0,7^2)} = 0,1$
н105У	-	-	106094.71	8148.34	Геодезический метод	0.1	$Mt = \sqrt{(m_0^2 + m_1^2)} = \sqrt{(0,7^2 + 0,7^2)} = 0,1$
н106У	-	-	106089.87	8153.33	Геодезический метод	0.1	$Mt = \sqrt{(m_0^2 + m_1^2)} = \sqrt{(0,7^2 + 0,7^2)} = 0,1$
н107У	-	-	106078.29	8165.26	Геодезический метод	0.1	$Mt = \sqrt{(m_0^2 + m_1^2)} = \sqrt{(0,7^2 + 0,7^2)} = 0,1$
н108У	-	-	106059.42	8147.60	Геодезический метод	0.1	$Mt = \sqrt{(m_0^2 + m_1^2)} = \sqrt{(0,7^2 + 0,7^2)} = 0,1$
н109У	-	-	106053.57	8137.41	Геодезический метод	0.1	$Mt = \sqrt{(m_0^2 + m_1^2)} = \sqrt{(0,7^2 + 0,7^2)} = 0,1$
н101У	-	-	106038.34	8127.06	Геодезический метод	0.1	$Mt = \sqrt{(m_0^2 + m_1^2)} = \sqrt{(0,7^2 + 0,7^2)} = 0,1$

2. Сведения о частях границ уточняемого земельного участка с кадастровым номером 17:03:0601162:126

Обозначение части границ		Горизонтальное проложение (S), м	Описание прохождения части границ	Отметка о наличии земельного спора о местоположении границ земельного участка
от т.	до т.			
1	2	3	4	5
н101У	н102У	18.96	-	-
н102У	н103У	19.65	-	-
н103У	н104У	10.35	-	-
н104У	н105У	29.21	-	-
н105У	н106У	6.95	-	-
н106У	н107У	16.63	-	-
н107У	н108У	25.84	-	-
н108У	н109У	11.75	-	-
н109У	н101У	18.41	-	-

**3. Общие сведения об уточняемом земельном участке
с кадастровым номером 17:03:0601162:126**

№ п/п	Наименование характеристик земельного участка	Значение характеристики
1	2	3
1	Адрес земельного участка	Республика Тыва, район Дзун-Хемчикский, город Чадан, улица Чурмет-Дажы, дом 18
	Местоположение земельного участка (при отсутствии присвоенного адреса)	-
	Дополнительные сведения о местоположении земельного участка	-
2	Площадь земельного участка \pm величина погрешности определения площади ($P \pm \Delta P$), м ²	1149 \pm 12
3	Формула, примененная для расчета предельной допустимой погрешности определения площади земельного участка (ΔP), м ²	$\Delta P = 3,5 * M_t * \sqrt{P} = 3.5 * 0,1 * \sqrt{1149} = 12.00$
4	Площадь земельного участка согласно сведениям Единого государственного реестра недвижимости (Ркад), м ²	1166
5	Оценка расхождения Р и Ркад (Р - Ркад), м ²	17
6	Предельный минимальный и максимальный размер земельного участка (Рмин и Рмакс), м ²	- -
7	Кадастровый или иной номер (обозначение) здания, сооружения, объекта незавершенного строительства, расположенного на земельном участке	17:03:0601162:166
8	Иные сведения	-

Сведения об уточняемых земельных участках

1. Сведения о характерных точках границы уточняемого земельного участка с кадастровым номером 17:03:0601162:127

Зона № -

Обозначение характерных точек границ	Существующие координаты, м		Уточненные координаты, м		Метод определения координат	Средняя квадратическая погрешность определения координат характерной точки (Mt), м	Формулы, примененные для расчета средней квадратической погрешности определения координат характерной точки (Mt), м
	X	Y	X	Y			
1	2	3	4	5	6	7	8
н110У	-	-	106068.47	8209.96	Геодезический метод	0.1	$Mt = \sqrt{(m_0^2 + m_1^2)} = \sqrt{(0,7^2 + 0,7^2)} = 0,1$
н111У	-	-	106067.56	8209.05	Геодезический метод	0.1	$Mt = \sqrt{(m_0^2 + m_1^2)} = \sqrt{(0,7^2 + 0,7^2)} = 0,1$
н112У	-	-	106063.80	8210.78	Геодезический метод	0.1	$Mt = \sqrt{(m_0^2 + m_1^2)} = \sqrt{(0,7^2 + 0,7^2)} = 0,1$
н113У	-	-	106055.20	8204.52	Геодезический метод	0.1	$Mt = \sqrt{(m_0^2 + m_1^2)} = \sqrt{(0,7^2 + 0,7^2)} = 0,1$
н114У	-	-	106051.19	8202.54	Геодезический метод	0.1	$Mt = \sqrt{(m_0^2 + m_1^2)} = \sqrt{(0,7^2 + 0,7^2)} = 0,1$
н115У	-	-	106052.74	8197.98	Геодезический метод	0.1	$Mt = \sqrt{(m_0^2 + m_1^2)} = \sqrt{(0,7^2 + 0,7^2)} = 0,1$
н50У	-	-	106053.55	8190.02	Геодезический метод	0.1	$Mt = \sqrt{(m_0^2 + m_1^2)} = \sqrt{(0,7^2 + 0,7^2)} = 0,1$
н49У	-	-	106057.40	8187.31	Геодезический метод	0.1	$Mt = \sqrt{(m_0^2 + m_1^2)} = \sqrt{(0,7^2 + 0,7^2)} = 0,1$
н48У	-	-	106059.23	8183.09	Геодезический метод	0.1	$Mt = \sqrt{(m_0^2 + m_1^2)} = \sqrt{(0,7^2 + 0,7^2)} = 0,1$
н116У	-	-	106063.64	8180.37	Геодезический метод	0.1	$Mt = \sqrt{(m_0^2 + m_1^2)} = \sqrt{(0,7^2 + 0,7^2)} = 0,1$
н107У	-	-	106078.29	8165.26	Геодезический метод	0.1	$Mt = \sqrt{(m_0^2 + m_1^2)} = \sqrt{(0,7^2 + 0,7^2)} = 0,1$
н106У	-	-	106089.87	8153.33	Геодезический метод	0.1	$Mt = \sqrt{(m_0^2 + m_1^2)} = \sqrt{(0,7^2 + 0,7^2)} = 0,1$
н117У	-	-	106103.94	8167.27	Геодезический метод	0.1	$Mt = \sqrt{(m_0^2 + m_1^2)} = \sqrt{(0,7^2 + 0,7^2)} = 0,1$
н118У	-	-	106092.40	8177.49	Геодезический метод	0.1	$Mt = \sqrt{(m_0^2 + m_1^2)} = \sqrt{(0,7^2 + 0,7^2)} = 0,1$
н119У	-	-	106095.48	8180.58	Геодезический метод	0.1	$Mt = \sqrt{(m_0^2 + m_1^2)} = \sqrt{(0,7^2 + 0,7^2)} = 0,1$
н120У	-	-	106080.93	8195.26	Геодезический метод	0.1	$Mt = \sqrt{(m_0^2 + m_1^2)} = \sqrt{(0,7^2 + 0,7^2)} = 0,1$
н121У	-	-	106076.47	8197.78	Геодезический метод	0.1	$Mt = \sqrt{(m_0^2 + m_1^2)} = \sqrt{(0,7^2 + 0,7^2)} = 0,1$
н122У	-	-	106069.19	8205.95	Геодезический метод	0.1	$Mt = \sqrt{(m_0^2 + m_1^2)} = \sqrt{(0,7^2 + 0,7^2)} = 0,1$
н123У	-	-	106070.83	8207.60	Геодезический метод	0.1	$Mt = \sqrt{(m_0^2 + m_1^2)} = \sqrt{(0,7^2 + 0,7^2)} = 0,1$
н110У	-	-	106068.47	8209.96	Геодезический метод	0.1	$Mt = \sqrt{(m_0^2 + m_1^2)} = \sqrt{(0,7^2 + 0,7^2)} = 0,1$

**2. Сведения о частях границ уточняемого земельного участка
с кадастровым номером 17:03:0601162:127**

Обозначение части границ		Горизонтальное проложение (S), м	Описание прохождения части границ	Отметка о наличии земельного спора о местоположении границ земельного участка
от т.	до т.			
1	2	3	4	5
н110У	н111У	1.29	-	-
н111У	н112У	4.14	-	-
н112У	н113У	10.64	-	-
н113У	н114У	4.47	-	-
н114У	н115У	4.82	-	-
н115У	н50У	8.00	-	-
н50У	н49У	4.71	-	-
н49У	н48У	4.60	-	-
н48У	н116У	5.18	-	-
н116У	н107У	21.05	-	-
н107У	н106У	16.63	-	-
н106У	н117У	19.81	-	-
н117У	н118У	15.41	-	-
н118У	н119У	4.36	-	-
н119У	н120У	20.67	-	-
н120У	н121У	5.12	-	-
н121У	н122У	10.94	-	-
н122У	н123У	2.33	-	-
н123У	н110У	3.34	-	-

**3. Общие сведения об уточняемом земельном участке
с кадастровым номером 17:03:0601162:127**

№ п/п	Наименование характеристик земельного участка	Значение характеристики
1	2	3
1	Адрес земельного участка	Республика Тыва, район Дзун-Хемчикский, город Чадан, улица Советская, дом 1е
	Местоположение земельного участка (при отсутствии присвоенного адреса)	-
	Дополнительные сведения о местоположении земельного участка	-
2	Площадь земельного участка ± величина погрешности определения площади ($P \pm \Delta P$), м ²	1288 ± 13
3	Формула, примененная для расчета предельной допустимой погрешности определения площади земельного участка (ΔP), м ²	$\Delta P = 3,5 * M_t * \sqrt{P} = 3.5 * 0,1 * \sqrt{1288} = 13.00$
4	Площадь земельного участка согласно сведениям Единого государственного реестра недвижимости (Ркад), м ²	1500
5	Оценка расхождения P и Ркад (P - Ркад), м ²	212
6	Предельный минимальный и максимальный размер земельного участка (Рмин и Рмакс), м ²	- -

7	Кадастровый или иной номер (обозначение) здания, сооружения, объекта незавершенного строительства, расположенного на земельном участке	-
8	Иные сведения	-

Сведения об уточняемых земельных участках

1. Сведения о характерных точках границы уточняемого земельного участка с кадастровым номером 17:03:0601161:96

Зона № -

Обозначение характерных точек границ	Существующие координаты, м		Уточненные координаты, м		Метод определения координат	Средняя квадратическая погрешность определения координат характерной точки (Mt), м	Формулы, примененные для расчета средней квадратической погрешности определения координат характерной точки (Mt), м
	X	Y	X	Y			
1	2	3	4	5	6	7	8
н124У	-	-	106239.70	7769.99	Геодезический метод	0.1	$Mt = \sqrt{(m_0^2 + m_1^2)} = \sqrt{(0,7^2 + 0,7^2)} = 0,1$
н125У	-	-	106247.88	7754.57	Геодезический метод	0.1	$Mt = \sqrt{(m_0^2 + m_1^2)} = \sqrt{(0,7^2 + 0,7^2)} = 0,1$
н126У	-	-	106249.86	7755.62	Геодезический метод	0.1	$Mt = \sqrt{(m_0^2 + m_1^2)} = \sqrt{(0,7^2 + 0,7^2)} = 0,1$
н127У	-	-	106250.50	7754.41	Геодезический метод	0.1	$Mt = \sqrt{(m_0^2 + m_1^2)} = \sqrt{(0,7^2 + 0,7^2)} = 0,1$
н128У	-	-	106259.83	7759.36	Геодезический метод	0.1	$Mt = \sqrt{(m_0^2 + m_1^2)} = \sqrt{(0,7^2 + 0,7^2)} = 0,1$
н129У	-	-	106258.73	7761.44	Геодезический метод	0.1	$Mt = \sqrt{(m_0^2 + m_1^2)} = \sqrt{(0,7^2 + 0,7^2)} = 0,1$
н130У	-	-	106262.86	7765.32	Геодезический метод	0.1	$Mt = \sqrt{(m_0^2 + m_1^2)} = \sqrt{(0,7^2 + 0,7^2)} = 0,1$
н131У	-	-	106268.59	7767.92	Геодезический метод	0.1	$Mt = \sqrt{(m_0^2 + m_1^2)} = \sqrt{(0,7^2 + 0,7^2)} = 0,1$
н132У	-	-	106276.14	7772.92	Геодезический метод	0.1	$Mt = \sqrt{(m_0^2 + m_1^2)} = \sqrt{(0,7^2 + 0,7^2)} = 0,1$
н133У	-	-	106277.08	7779.21	Геодезический метод	0.1	$Mt = \sqrt{(m_0^2 + m_1^2)} = \sqrt{(0,7^2 + 0,7^2)} = 0,1$
н134У	-	-	106275.96	7784.91	Геодезический метод	0.1	$Mt = \sqrt{(m_0^2 + m_1^2)} = \sqrt{(0,7^2 + 0,7^2)} = 0,1$
н135У	-	-	106273.45	7788.24	Геодезический метод	0.1	$Mt = \sqrt{(m_0^2 + m_1^2)} = \sqrt{(0,7^2 + 0,7^2)} = 0,1$
н136У	-	-	106272.67	7789.29	Геодезический метод	0.1	$Mt = \sqrt{(m_0^2 + m_1^2)} = \sqrt{(0,7^2 + 0,7^2)} = 0,1$
н137У	-	-	106263.81	7782.07	Геодезический метод	0.1	$Mt = \sqrt{(m_0^2 + m_1^2)} = \sqrt{(0,7^2 + 0,7^2)} = 0,1$
н124У	-	-	106239.70	7769.99	Геодезический метод	0.1	$Mt = \sqrt{(m_0^2 + m_1^2)} = \sqrt{(0,7^2 + 0,7^2)} = 0,1$

2. Сведения о частях границ уточняемого земельного участка с кадастровым номером 17:03:0601161:96

Обозначение части границ		Горизонтальное проложение (S), м	Описание прохождения части границ	Отметка о наличии земельного спора о местоположении границ земельного участка
от т.	до т.			
1	2	3	4	5
н124У	н125У	17.46	-	-
н125У	н126У	2.24	-	-
н126У	н127У	1.37	-	-
н127У	н128У	10.56	-	-

н128У	н129У	2.35	-	-
н129У	н130У	5.67	-	-
н130У	н131У	6.29	-	-
н131У	н132У	9.06	-	-
н132У	н133У	6.36	-	-
н133У	н134У	5.81	-	-
н134У	н135У	4.17	-	-
н135У	н136У	1.31	-	-
н136У	н137У	11.43	-	-
н137У	н124У	26.97	-	-

**3. Общие сведения об уточняемом земельном участке
с кадастровым номером 17:03:0601161:96**

№ п/п	Наименование характеристик земельного участка	Значение характеристики
1	2	3
1	Адрес земельного участка	668111, Республика Тыва, район Дзун-Хемчикский, город Чадан, улица Чурмет-Дажы, дом 58
	Местоположение земельного участка (при отсутствии присвоенного адреса)	-
	Дополнительные сведения о местоположении земельного участка	-
2	Площадь земельного участка ± величина погрешности определения площади ($P \pm \Delta P$), м ²	606 ± 9
3	Формула, примененная для расчета предельной допустимой погрешности определения площади земельного участка (ΔP), м ²	$\Delta P = 3,5 * M_t * \sqrt{P} = 3.5 * 0,1 * \sqrt{606} = 9.00$
4	Площадь земельного участка согласно сведениям Единого государственного реестра недвижимости (Ркад), м ²	-
5	Оценка расхождения Р и Ркад ($P - P_{кад}$), м ²	-
6	Предельный минимальный и максимальный размер земельного участка ($P_{мин}$ и $P_{макс}$), м ²	- -
7	Кадастровый или иной номер (обозначение) здания, сооружения, объекта незавершенного строительства, расположенного на земельном участке	17:03:0601161:271
8	Иные сведения	-

Сведения об уточняемых земельных участках

1. Сведения о характерных точках границы уточняемого земельного участка с кадастровым номером 17:03:0601162:12

Зона № -

Обозначение характерных точек границ	Существующие координаты, м		Уточненные координаты, м		Метод определения координат	Средняя квадратическая погрешность определения координат характерной точки (Mt), м	Формулы, примененные для расчета средней квадратической погрешности определения координат характерной точки (Mt), м
	X	Y	X	Y			
1	2	3	4	5	6	7	8
н63У	-	-	106111.47	8125.34	Геодезический метод	0.1	$Mt = \sqrt{(m_0^2 + m_1^2)} = \sqrt{(0,7^2 + 0,7^2)} = 0,1$
н62У	-	-	106116.20	8122.27	Геодезический метод	0.1	$Mt = \sqrt{(m_0^2 + m_1^2)} = \sqrt{(0,7^2 + 0,7^2)} = 0,1$
н61У	-	-	106123.03	8115.76	Геодезический метод	0.1	$Mt = \sqrt{(m_0^2 + m_1^2)} = \sqrt{(0,7^2 + 0,7^2)} = 0,1$
н138У	-	-	106124.65	8116.70	Геодезический метод	0.1	$Mt = \sqrt{(m_0^2 + m_1^2)} = \sqrt{(0,7^2 + 0,7^2)} = 0,1$
н139У	-	-	106169.84	8155.23	Геодезический метод	0.1	$Mt = \sqrt{(m_0^2 + m_1^2)} = \sqrt{(0,7^2 + 0,7^2)} = 0,1$
н140У	-	-	106158.00	8168.52	Геодезический метод	0.1	$Mt = \sqrt{(m_0^2 + m_1^2)} = \sqrt{(0,7^2 + 0,7^2)} = 0,1$
н141У	-	-	106150.49	8161.64	Геодезический метод	0.1	$Mt = \sqrt{(m_0^2 + m_1^2)} = \sqrt{(0,7^2 + 0,7^2)} = 0,1$
н142У	-	-	106141.36	8151.88	Геодезический метод	0.1	$Mt = \sqrt{(m_0^2 + m_1^2)} = \sqrt{(0,7^2 + 0,7^2)} = 0,1$
н63У	-	-	106111.47	8125.34	Геодезический метод	0.1	$Mt = \sqrt{(m_0^2 + m_1^2)} = \sqrt{(0,7^2 + 0,7^2)} = 0,1$

2. Сведения о частях границ уточняемого земельного участка с кадастровым номером 17:03:0601162:12

Обозначение части границ		Горизонтальное проложение (S), м	Описание прохождения части границ	Отметка о наличии земельного спора о местоположении границ земельного участка
от т.	до т.			
1	2	3	4	5
н63У	н62У	5.64	-	-
н62У	н61У	9.44	-	-
н61У	н138У	1.87	-	-
н138У	н139У	59.39	-	-
н139У	н140У	17.80	-	-
н140У	н141У	10.19	-	-
н141У	н142У	13.36	-	-
н142У	н63У	39.97	-	-

**3. Общие сведения об уточняемом земельном участке
с кадастровым номером 17:03:0601162:12**

№ п/п	Наименование характеристик земельного участка	Значение характеристики
1	2	3
1	Адрес земельного участка	Республика Тыва, район Дзун-Хемчикский, город Чадан, улица Советская, дом 5, квартира 2
	Местоположение земельного участка (при отсутствии присвоенного адреса)	-
	Дополнительные сведения о местоположении земельного участка	-
2	Площадь земельного участка \pm величина погрешности определения площади ($P \pm \Delta P$), м ²	1000 \pm 11
3	Формула, примененная для расчета предельной допустимой погрешности определения площади земельного участка (ΔP), м ²	$\Delta P = 3,5 * M_t * \sqrt{P} = 3.5 * 0,1 * \sqrt{1000} = 11.00$
4	Площадь земельного участка согласно сведениям Единого государственного реестра недвижимости (Ркад), м ²	1400
5	Оценка расхождения Р и Ркад (Р - Ркад), м ²	400
6	Предельный минимальный и максимальный размер земельного участка (Рмин и Рмакс), м ²	- -
7	Кадастровый или иной номер (обозначение) здания, сооружения, объекта незавершенного строительства, расположенного на земельном участке	17:03:0601162:177
8	Иные сведения	-

Сведения об уточняемых земельных участках

1. Сведения о характерных точках границы уточняемого земельного участка с кадастровым номером 17:03:0601160:21

Зона № -

Обозначение характерных точек границ	Существующие координаты, м		Уточненные координаты, м		Метод определения координат	Средняя квадратическая погрешность определения координат характерной точки (Mt), м	Формулы, примененные для расчета средней квадратической погрешности определения координат характерной точки (Mt), м
	X	Y	X	Y			
1	2	3	4	5	6	7	8
н143У	-	-	106308.48	7754.30	Геодезический метод	0.1	$Mt = \sqrt{(m_0^2 + m_1^2)} = \sqrt{(0,7^2 + 0,7^2)} = 0,1$
н144У	-	-	106308.61	7754.47	Геодезический метод	0.1	$Mt = \sqrt{(m_0^2 + m_1^2)} = \sqrt{(0,7^2 + 0,7^2)} = 0,1$
н145У	-	-	106308.85	7754.66	Геодезический метод	0.1	$Mt = \sqrt{(m_0^2 + m_1^2)} = \sqrt{(0,7^2 + 0,7^2)} = 0,1$
н146У	-	-	106316.42	7760.25	Геодезический метод	0.1	$Mt = \sqrt{(m_0^2 + m_1^2)} = \sqrt{(0,7^2 + 0,7^2)} = 0,1$
н147У	-	-	106315.55	7761.40	Геодезический метод	0.1	$Mt = \sqrt{(m_0^2 + m_1^2)} = \sqrt{(0,7^2 + 0,7^2)} = 0,1$
н148У	-	-	106323.24	7767.14	Геодезический метод	0.1	$Mt = \sqrt{(m_0^2 + m_1^2)} = \sqrt{(0,7^2 + 0,7^2)} = 0,1$
н149У	-	-	106322.61	7767.98	Геодезический метод	0.1	$Mt = \sqrt{(m_0^2 + m_1^2)} = \sqrt{(0,7^2 + 0,7^2)} = 0,1$
н150У	-	-	106330.21	7774.64	Геодезический метод	0.1	$Mt = \sqrt{(m_0^2 + m_1^2)} = \sqrt{(0,7^2 + 0,7^2)} = 0,1$
н151У	-	-	106321.05	7786.06	Геодезический метод	0.1	$Mt = \sqrt{(m_0^2 + m_1^2)} = \sqrt{(0,7^2 + 0,7^2)} = 0,1$
н152У	-	-	106321.92	7786.76	Геодезический метод	0.1	$Mt = \sqrt{(m_0^2 + m_1^2)} = \sqrt{(0,7^2 + 0,7^2)} = 0,1$
н153У	-	-	106312.70	7798.19	Геодезический метод	0.1	$Mt = \sqrt{(m_0^2 + m_1^2)} = \sqrt{(0,7^2 + 0,7^2)} = 0,1$
н154У	-	-	106310.03	7796.05	Геодезический метод	0.1	$Mt = \sqrt{(m_0^2 + m_1^2)} = \sqrt{(0,7^2 + 0,7^2)} = 0,1$
н155У	-	-	106300.50	7807.87	Геодезический метод	0.1	$Mt = \sqrt{(m_0^2 + m_1^2)} = \sqrt{(0,7^2 + 0,7^2)} = 0,1$
н156У	-	-	106288.93	7790.06	Геодезический метод	0.1	$Mt = \sqrt{(m_0^2 + m_1^2)} = \sqrt{(0,7^2 + 0,7^2)} = 0,1$
н157У	-	-	106284.38	7786.67	Геодезический метод	0.1	$Mt = \sqrt{(m_0^2 + m_1^2)} = \sqrt{(0,7^2 + 0,7^2)} = 0,1$
н143У	-	-	106308.48	7754.30	Геодезический метод	0.1	$Mt = \sqrt{(m_0^2 + m_1^2)} = \sqrt{(0,7^2 + 0,7^2)} = 0,1$

2. Сведения о частях границ уточняемого земельного участка с кадастровым номером 17:03:0601160:21

Обозначение части границ		Горизонтальное проложение (S), м	Описание прохождения части границ	Отметка о наличии земельного спора о местоположении границ земельного участка
от т.	до т.			
1	2	3	4	5
н143У	н144У	0.21	-	-
н144У	н145У	0.31	-	-

н145У	н146У	9.41	-	-
н146У	н147У	1.44	-	-
н147У	н148У	9.60	-	-
н148У	н149У	1.05	-	-
н149У	н150У	10.11	-	-
н150У	н151У	14.64	-	-
н151У	н152У	1.12	-	-
н152У	н153У	14.69	-	-
н153У	н154У	3.42	-	-
н154У	н155У	15.18	-	-
н155У	н156У	21.24	-	-
н156У	н157У	5.67	-	-
н157У	н143У	40.36	-	-

**3. Общие сведения об уточняемом земельном участке
с кадастровым номером 17:03:0601160:21**

№ п/п	Наименование характеристик земельного участка	Значение характеристики
1	2	3
1	Адрес земельного участка	660000, Республика Тыва, район Дзун-Хемчикский, город Чадан, улица Мерген-Херел, дом 18
	Местоположение земельного участка (при отсутствии присвоенного адреса)	-
	Дополнительные сведения о местоположении земельного участка	-
2	Площадь земельного участка ± величина погрешности определения площади ($P \pm \Delta P$), м ²	1197 ± 12
3	Формула, примененная для расчета предельной допустимой погрешности определения площади земельного участка (ΔP), м ²	$\Delta P = 3,5 * M_t * \sqrt{P} = 3.5 * 0,1 * \sqrt{1197} = 12.00$
4	Площадь земельного участка согласно сведениям Единого государственного реестра недвижимости (Ркад), м ²	-
5	Оценка расхождения Р и Ркад (Р - Ркад), м ²	-
6	Предельный минимальный и максимальный размер земельного участка (Рмин и Рмакс), м ²	- -
7	Кадастровый или иной номер (обозначение) здания, сооружения, объекта незавершенного строительства, расположенного на земельном участке	17:03:0601160:81
8	Иные сведения	-

Сведения об уточняемых земельных участках

1. Сведения о характерных точках границы уточняемого земельного участка с кадастровым номером 17:03:0601161:15

Зона № -

Обозначение характерных точек границ	Существующие координаты, м		Уточненные координаты, м		Метод определения координат	Средняя квадратическая погрешность определения координат характерной точки (Mt), м	Формулы, примененные для расчета средней квадратической погрешности определения координат характерной точки (Mt), м
	X	Y	X	Y			
1	2	3	4	5	6	7	8
н1У	-	-	105918.16	8342.35	Геодезический метод	0.1	$Mt = \sqrt{(m_0^2 + m_1^2)} = \sqrt{(0,7^2 + 0,7^2)} = 0,1$
н9У	-	-	105937.29	8353.19	Геодезический метод	0.1	$Mt = \sqrt{(m_0^2 + m_1^2)} = \sqrt{(0,7^2 + 0,7^2)} = 0,1$
н8У	-	-	105960.31	8367.09	Геодезический метод	0.1	$Mt = \sqrt{(m_0^2 + m_1^2)} = \sqrt{(0,7^2 + 0,7^2)} = 0,1$
н158У	-	-	105952.83	8382.48	Геодезический метод	0.1	$Mt = \sqrt{(m_0^2 + m_1^2)} = \sqrt{(0,7^2 + 0,7^2)} = 0,1$
н159У	-	-	105951.11	8386.03	Геодезический метод	0.1	$Mt = \sqrt{(m_0^2 + m_1^2)} = \sqrt{(0,7^2 + 0,7^2)} = 0,1$
н160У	-	-	105941.47	8380.19	Геодезический метод	0.1	$Mt = \sqrt{(m_0^2 + m_1^2)} = \sqrt{(0,7^2 + 0,7^2)} = 0,1$
н161У	-	-	105940.32	8382.09	Геодезический метод	0.1	$Mt = \sqrt{(m_0^2 + m_1^2)} = \sqrt{(0,7^2 + 0,7^2)} = 0,1$
н162У	-	-	105933.70	8378.07	Геодезический метод	0.1	$Mt = \sqrt{(m_0^2 + m_1^2)} = \sqrt{(0,7^2 + 0,7^2)} = 0,1$
н163У	-	-	105934.16	8377.32	Геодезический метод	0.1	$Mt = \sqrt{(m_0^2 + m_1^2)} = \sqrt{(0,7^2 + 0,7^2)} = 0,1$
н164У	-	-	105903.80	8361.14	Геодезический метод	0.1	$Mt = \sqrt{(m_0^2 + m_1^2)} = \sqrt{(0,7^2 + 0,7^2)} = 0,1$
н165У	-	-	105907.71	8353.81	Геодезический метод	0.1	$Mt = \sqrt{(m_0^2 + m_1^2)} = \sqrt{(0,7^2 + 0,7^2)} = 0,1$
н166У	-	-	105910.21	8355.14	Геодезический метод	0.1	$Mt = \sqrt{(m_0^2 + m_1^2)} = \sqrt{(0,7^2 + 0,7^2)} = 0,1$
н1У	-	-	105918.16	8342.35	Геодезический метод	0.1	$Mt = \sqrt{(m_0^2 + m_1^2)} = \sqrt{(0,7^2 + 0,7^2)} = 0,1$
н167У	-	-	105954.80	8368.42	Геодезический метод	0.1	$Mt = \sqrt{(m_0^2 + m_1^2)} = \sqrt{(0,7^2 + 0,7^2)} = 0,1$
н168У	-	-	105955.05	8368.58	Геодезический метод	0.1	$Mt = \sqrt{(m_0^2 + m_1^2)} = \sqrt{(0,7^2 + 0,7^2)} = 0,1$
н169У	-	-	105954.89	8368.83	Геодезический метод	0.1	$Mt = \sqrt{(m_0^2 + m_1^2)} = \sqrt{(0,7^2 + 0,7^2)} = 0,1$
н170У	-	-	105954.64	8368.67	Геодезический метод	0.1	$Mt = \sqrt{(m_0^2 + m_1^2)} = \sqrt{(0,7^2 + 0,7^2)} = 0,1$
н167У	-	-	105954.80	8368.42	Геодезический метод	0.1	$Mt = \sqrt{(m_0^2 + m_1^2)} = \sqrt{(0,7^2 + 0,7^2)} = 0,1$

**2. Сведения о частях границ уточняемого земельного участка
с кадастровым номером 17:03:0601161:15**

Обозначение части границ		Горизонтальное проложение (S), м	Описание прохождения части границ	Отметка о наличии земельного спора о местоположении границ земельного участка
от т.	до т.			
1	2	3	4	5
н1У	н9У	21.99	-	-
н9У	н8У	26.89	-	-
н8У	н158У	17.11	-	-
н158У	н159У	3.94	-	-
н159У	н160У	11.27	-	-
н160У	н161У	2.22	-	-
н161У	н162У	7.74	-	-
н162У	н163У	0.88	-	-
н163У	н164У	34.40	-	-
н164У	н165У	8.31	-	-
н165У	н166У	2.83	-	-
н166У	н1У	15.06	-	-
н167У	н168У	0.30	-	-
н168У	н169У	0.30	-	-
н169У	н170У	0.30	-	-
н170У	н167У	0.30	-	-

**3. Общие сведения об уточняемом земельном участке
с кадастровым номером 17:03:0601161:15**

№ п/п	Наименование характеристик земельного участка	Значение характеристики
1	2	3
1	Адрес земельного участка	660000, Республика Тыва, район Дзун-Хемчикский, город Чадан, улица Чурмет-Дажы, дом 2, квартира 2
	Местоположение земельного участка (при отсутствии присвоенного адреса)	-
	Дополнительные сведения о местоположении земельного участка	-
2	Площадь земельного участка ± величина погрешности определения площади (P ± ΔP), м2	1148 ± 12
3	Формула, примененная для расчета предельной допустимой погрешности определения площади земельного участка (ΔP), м2	$\Delta P = 3,5 * M_t * \sqrt{P} = 3.5 * 0,1 * \sqrt{1148} = 12.00$
4	Площадь земельного участка согласно сведениям Единого государственного реестра недвижимости (Pкад), м2	-
5	Оценка расхождения P и Pкад (P - Pкад), м2	-
6	Предельный минимальный и максимальный размер земельного участка (Pмин и Pмакс), м2	--
7	Кадастровый или иной номер (обозначение) здания, сооружения, объекта незавершенного строительства, расположенного на земельном участке	17:03:0601161:249
8	Иные сведения	-

Сведения об уточняемых земельных участках

1. Сведения о характерных точках границы уточняемого земельного участка с кадастровым номером 17:03:0601161:210

Зона № -

Обозначение характерных точек границ	Существующие координаты, м		Уточненные координаты, м		Метод определения координат	Средняя квадратическая погрешность определения координат характерной точки (Mt), м	Формулы, примененные для расчета средней квадратической погрешности определения координат характерной точки (Mt), м
	X	Y	X	Y			
1	2	3	4	5	6	7	8
н161У	-	-	105940.32	8382.09	Геодезический метод	0.1	$Mt = \sqrt{(m_0^2 + m_1^2)} = \sqrt{(0,7^2 + 0,7^2)} = 0,1$
н171У	-	-	105929.44	8397.54	Геодезический метод	0.1	$Mt = \sqrt{(m_0^2 + m_1^2)} = \sqrt{(0,7^2 + 0,7^2)} = 0,1$
н172У	-	-	105924.06	8398.21	Геодезический метод	0.1	$Mt = \sqrt{(m_0^2 + m_1^2)} = \sqrt{(0,7^2 + 0,7^2)} = 0,1$
н173У	-	-	105919.29	8394.78	Геодезический метод	0.1	$Mt = \sqrt{(m_0^2 + m_1^2)} = \sqrt{(0,7^2 + 0,7^2)} = 0,1$
н174У	-	-	105893.08	8382.15	Геодезический метод	0.1	$Mt = \sqrt{(m_0^2 + m_1^2)} = \sqrt{(0,7^2 + 0,7^2)} = 0,1$
н164У	-	-	105903.80	8361.14	Геодезический метод	0.1	$Mt = \sqrt{(m_0^2 + m_1^2)} = \sqrt{(0,7^2 + 0,7^2)} = 0,1$
н163У	-	-	105934.16	8377.32	Геодезический метод	0.1	$Mt = \sqrt{(m_0^2 + m_1^2)} = \sqrt{(0,7^2 + 0,7^2)} = 0,1$
н162У	-	-	105933.70	8378.07	Геодезический метод	0.1	$Mt = \sqrt{(m_0^2 + m_1^2)} = \sqrt{(0,7^2 + 0,7^2)} = 0,1$
н161У	-	-	105940.32	8382.09	Геодезический метод	0.1	$Mt = \sqrt{(m_0^2 + m_1^2)} = \sqrt{(0,7^2 + 0,7^2)} = 0,1$

2. Сведения о частях границ уточняемого земельного участка с кадастровым номером 17:03:0601161:210

Обозначение части границ		Горизонтальное проложение (S), м	Описание прохождения части границ	Отметка о наличии земельного спора о местоположении границ земельного участка
от т.	до т.			
1	2	3	4	5
н161У	н171У	18.90	-	-
н171У	н172У	5.42	-	-
н172У	н173У	5.88	-	-
н173У	н174У	29.09	-	-
н174У	н164У	23.59	-	-
н164У	н163У	34.40	-	-
н163У	н162У	0.88	-	-
н162У	н161У	7.74	-	-

**3. Общие сведения об уточняемом земельном участке
с кадастровым номером 17:03:0601161:210**

№ п/п	Наименование характеристик земельного участка	Значение характеристики
1	2	3
1	Адрес земельного участка	660000, Республика Тыва, район Дзун-Хемчикский, город Чадан, улица Чурмет-Дажы, дом 2, квартира 1
	Местоположение земельного участка (при отсутствии присвоенного адреса)	-
	Дополнительные сведения о местоположении земельного участка	-
2	Площадь земельного участка \pm величина погрешности определения площади ($P \pm \Delta P$), м ²	918 \pm 11
3	Формула, примененная для расчета предельной допустимой погрешности определения площади земельного участка (ΔP), м ²	$\Delta P = 3,5 * M_t * \sqrt{P} = 3.5 * 0,1 * \sqrt{918} = 11.00$
4	Площадь земельного участка согласно сведениям Единого государственного реестра недвижимости (Ркад), м ²	-
5	Оценка расхождения Р и Ркад (Р - Ркад), м ²	-
6	Предельный минимальный и максимальный размер земельного участка (Рмин и Рмакс), м ²	- -
7	Кадастровый или иной номер (обозначение) здания, сооружения, объекта незавершенного строительства, расположенного на земельном участке	17:03:0601161:249
8	Иные сведения	-

Сведения об уточняемых земельных участках

1. Сведения о характерных точках границы уточняемого земельного участка с кадастровым номером 17:03:0601161:105

Зона № -

Обозначение характерных точек границ	Существующие координаты, м		Уточненные координаты, м		Метод определения координат	Средняя квадратическая погрешность определения координат характерной точки (Mt), м	Формулы, примененные для расчета средней квадратической погрешности определения координат характерной точки (Mt), м
	X	Y	X	Y			
1	2	3	4	5	6	7	8
н175У	-	-	106176.92	7882.11	Геодезический метод	0.1	$Mt = \sqrt{(m_0^2 + m_1^2)} = \sqrt{(0,7^2 + 0,7^2)} = 0,1$
н176У	-	-	106179.25	7882.11	Геодезический метод	0.1	$Mt = \sqrt{(m_0^2 + m_1^2)} = \sqrt{(0,7^2 + 0,7^2)} = 0,1$
н177У	-	-	106219.99	7908.50	Геодезический метод	0.1	$Mt = \sqrt{(m_0^2 + m_1^2)} = \sqrt{(0,7^2 + 0,7^2)} = 0,1$
н178У	-	-	106215.55	7919.30	Геодезический метод	0.1	$Mt = \sqrt{(m_0^2 + m_1^2)} = \sqrt{(0,7^2 + 0,7^2)} = 0,1$
н179У	-	-	106218.39	7936.97	Геодезический метод	0.1	$Mt = \sqrt{(m_0^2 + m_1^2)} = \sqrt{(0,7^2 + 0,7^2)} = 0,1$
46	-	-	106212.42	7933.48	Геодезический метод	0.1	$Mt = \sqrt{(m_0^2 + m_1^2)} = \sqrt{(0,7^2 + 0,7^2)} = 0,1$
н180У	-	-	106165.39	7901.31	Геодезический метод	0.1	$Mt = \sqrt{(m_0^2 + m_1^2)} = \sqrt{(0,7^2 + 0,7^2)} = 0,1$
н175У	-	-	106176.92	7882.11	Геодезический метод	0.1	$Mt = \sqrt{(m_0^2 + m_1^2)} = \sqrt{(0,7^2 + 0,7^2)} = 0,1$

2. Сведения о частях границ уточняемого земельного участка с кадастровым номером 17:03:0601161:105

Обозначение части границ		Горизонтальное проложение (S), м	Описание прохождения части границ	Отметка о наличии земельного спора о местоположении границ земельного участка
от т.	до т.			
1	2	3	4	5
н175У	н176У	2.33	-	-
н176У	н177У	48.54	-	-
н177У	н178У	11.68	-	-
н178У	н179У	17.90	-	-
н179У	46	6.92	-	-
46	н180У	56.98	-	-
н180У	н175У	22.40	-	-

3. Общие сведения об уточняемом земельном участке с кадастровым номером 17:03:0601161:105

№ п/п	Наименование характеристик земельного участка	Значение характеристики
1	2	3
1	Адрес земельного участка	660000, Республика Тыва, район Дзун-Хемчикский, город Чадан, улица Чурмет-Дажы, дом 46

	Местоположение земельного участка (при отсутствии присвоенного адреса)	-
	Дополнительные сведения о местоположении земельного участка	-
2	Площадь земельного участка \pm величина погрешности определения площади ($P \pm \Delta P$), м ²	1339 \pm 13
3	Формула, примененная для расчета предельной допустимой погрешности определения площади земельного участка (ΔP), м ²	$\Delta P = 3,5 * M_t * \sqrt{P} = 3,5 * 0,1 * \sqrt{1339} = 13,00$
4	Площадь земельного участка согласно сведениям Единого государственного реестра недвижимости (Ркад), м ²	-
5	Оценка расхождения Р и Ркад ($P - P_{кад}$), м ²	-
6	Предельный минимальный и максимальный размер земельного участка ($P_{мин}$ и $P_{макс}$), м ²	- -
7	Кадастровый или иной номер (обозначение) здания, сооружения, объекта незавершенного строительства, расположенного на земельном участке	17:03:0601161:248
8	Иные сведения	-

Сведения об уточняемых земельных участках

1. Сведения о характерных точках границы уточняемого земельного участка с кадастровым номером 17:03:0601162:1

Зона № -

Обозначение характерных точек границ	Существующие координаты, м		Уточненные координаты, м		Метод определения координат	Средняя квадратическая погрешность определения координат характерной точки (Mt), м	Формулы, примененные для расчета средней квадратической погрешности определения координат характерной точки (Mt), м
	X	Y	X	Y			
1	2	3	4	5	6	7	8
н181У	-	-	106284.56	8063.16	Геодезический метод	0.1	$Mt = \sqrt{(m_0^2 + m_1^2)} = \sqrt{(0,7^2 + 0,7^2)} = 0,1$
н182У	-	-	106303.70	8077.16	Геодезический метод	0.1	$Mt = \sqrt{(m_0^2 + m_1^2)} = \sqrt{(0,7^2 + 0,7^2)} = 0,1$
н183У	-	-	106287.65	8097.87	Геодезический метод	0.1	$Mt = \sqrt{(m_0^2 + m_1^2)} = \sqrt{(0,7^2 + 0,7^2)} = 0,1$
н184У	-	-	106268.69	8081.06	Геодезический метод	0.1	$Mt = \sqrt{(m_0^2 + m_1^2)} = \sqrt{(0,7^2 + 0,7^2)} = 0,1$
н181У	-	-	106284.56	8063.16	Геодезический метод	0.1	$Mt = \sqrt{(m_0^2 + m_1^2)} = \sqrt{(0,7^2 + 0,7^2)} = 0,1$

2. Сведения о частях границ уточняемого земельного участка с кадастровым номером 17:03:0601162:1

Обозначение части границ		Горизонтальное проложение (S), м	Описание прохождения части границ	Отметка о наличии земельного спора о местоположении границ земельного участка
от т.	до т.			
1	2	3	4	5
н181У	н182У	23.71	-	-
н182У	н183У	26.20	-	-
н183У	н184У	25.34	-	-
н184У	н181У	23.92	-	-

3. Общие сведения об уточняемом земельном участке с кадастровым номером 17:03:0601162:1

№ п/п	Наименование характеристик земельного участка	Значение характеристики
1	2	3
1	Адрес земельного участка	Республика Тыва, район Дзун-Хемчикский, город Чадан, улица Советская, дом 6, квартира 2
	Местоположение земельного участка (при отсутствии присвоенного адреса)	-
	Дополнительные сведения о местоположении земельного участка	-
2	Площадь земельного участка ± величина погрешности определения площади ($P \pm \Delta P$), м ²	614 ± 9
3	Формула, примененная для расчета предельной допустимой погрешности определения площади земельного участка (ΔP), м ²	$\Delta P = 3,5 * Mt * \sqrt{P} = 3.5 * 0,1 * \sqrt{614} = 9.00$

4	Площадь земельного участка согласно сведениям Единого государственного реестра недвижимости (Ркад), м2	484
5	Оценка расхождения Р и Ркад (Р - Ркад), м2	130
6	Предельный минимальный и максимальный размер земельного участка (Рмин и Рмакс), м2	- -
7	Кадастровый или иной номер (обозначение) здания, сооружения, объекта незавершенного строительства, расположенного на земельном участке	17:03:0601162:179
8	Иные сведения	-

Сведения об уточняемых земельных участках

1. Сведения о характерных точках границы уточняемого земельного участка с кадастровым номером 17:03:0601162:115

Зона № -

Обозначение характерных точек границ	Существующие координаты, м		Уточненные координаты, м		Метод определения координат	Средняя квадратическая погрешность определения координат характерной точки (Mt), м	Формулы, примененные для расчета средней квадратической погрешности определения координат характерной точки (Mt), м
	X	Y	X	Y			
1	2	3	4	5	6	7	8
н185У	-	-	106103.96	8009.54	Геодезический метод	0.1	$Mt = \sqrt{(m_0^2 + m_1^2)} = \sqrt{(0,7^2 + 0,7^2)} = 0,1$
н186У	-	-	106110.88	7998.06	Геодезический метод	0.1	$Mt = \sqrt{(m_0^2 + m_1^2)} = \sqrt{(0,7^2 + 0,7^2)} = 0,1$
н69У	-	-	106113.39	7999.74	Геодезический метод	0.1	$Mt = \sqrt{(m_0^2 + m_1^2)} = \sqrt{(0,7^2 + 0,7^2)} = 0,1$
н78У	-	-	106161.76	8035.51	Геодезический метод	0.1	$Mt = \sqrt{(m_0^2 + m_1^2)} = \sqrt{(0,7^2 + 0,7^2)} = 0,1$
н77У	-	-	106189.41	8055.75	Геодезический метод	0.1	$Mt = \sqrt{(m_0^2 + m_1^2)} = \sqrt{(0,7^2 + 0,7^2)} = 0,1$
н187У	-	-	106179.35	8070.13	Геодезический метод	0.1	$Mt = \sqrt{(m_0^2 + m_1^2)} = \sqrt{(0,7^2 + 0,7^2)} = 0,1$
н188У	-	-	106162.59	8058.12	Геодезический метод	0.1	$Mt = \sqrt{(m_0^2 + m_1^2)} = \sqrt{(0,7^2 + 0,7^2)} = 0,1$
н189У	-	-	106122.76	8024.42	Геодезический метод	0.1	$Mt = \sqrt{(m_0^2 + m_1^2)} = \sqrt{(0,7^2 + 0,7^2)} = 0,1$
н185У	-	-	106103.96	8009.54	Геодезический метод	0.1	$Mt = \sqrt{(m_0^2 + m_1^2)} = \sqrt{(0,7^2 + 0,7^2)} = 0,1$

2. Сведения о частях границ уточняемого земельного участка с кадастровым номером 17:03:0601162:115

Обозначение части границ		Горизонтальное проложение (S), м	Описание прохождения части границ	Отметка о наличии земельного спора о местоположении границ земельного участка
от т.	до т.			
1	2	3	4	5
н185У	н186У	13.40	-	-
н186У	н69У	3.02	-	-
н69У	н78У	60.16	-	-
н78У	н77У	34.27	-	-
н77У	н187У	17.55	-	-
н187У	н188У	20.62	-	-
н188У	н189У	52.17	-	-
н189У	н185У	23.98	-	-

**3. Общие сведения об уточняемом земельном участке
с кадастровым номером 17:03:0601162:115**

№ п/п	Наименование характеристик земельного участка	Значение характеристики
1	2	3
1	Адрес земельного участка	Республика Тыва, район Дзун-Хемчикский, город Чадан, улица Чурмет-Дажы, дом 32
	Местоположение земельного участка (при отсутствии присвоенного адреса)	-
	Дополнительные сведения о местоположении земельного участка	-
2	Площадь земельного участка \pm величина погрешности определения площади ($P \pm \Delta P$), м ²	1533 \pm 14
3	Формула, примененная для расчета предельной допустимой погрешности определения площади земельного участка (ΔP), м ²	$\Delta P = 3,5 * M_t * \sqrt{P} = 3.5 * 0,1 * \sqrt{1533} = 14.00$
4	Площадь земельного участка согласно сведениям Единого государственного реестра недвижимости (Ркад), м ²	1418
5	Оценка расхождения Р и Ркад (Р - Ркад), м ²	115
6	Предельный минимальный и максимальный размер земельного участка (Рмин и Рмакс), м ²	- -
7	Кадастровый или иной номер (обозначение) здания, сооружения, объекта незавершенного строительства, расположенного на земельном участке	17:03:0601162:158
8	Иные сведения	-

Сведения об уточняемых земельных участках

1. Сведения о характерных точках границы уточняемого земельного участка с кадастровым номером 17:03:0601162:2

Зона № -

Обозначение характерных точек границ	Существующие координаты, м		Уточненные координаты, м		Метод определения координат	Средняя квадратическая погрешность определения координат характерной точки (Mt), м	Формулы, примененные для расчета средней квадратической погрешности определения координат характерной точки (Mt), м
	X	Y	X	Y			
1	2	3	4	5	6	7	8
н190У	-	-	106321.23	7937.72	Геодезический метод	0.1	$Mt = \sqrt{(m_0^2 + m_1^2)} = \sqrt{(0,7^2 + 0,7^2)} = 0,1$
н191У	-	-	106354.57	7963.13	Геодезический метод	0.1	$Mt = \sqrt{(m_0^2 + m_1^2)} = \sqrt{(0,7^2 + 0,7^2)} = 0,1$
н192У	-	-	106344.61	7976.65	Геодезический метод	0.1	$Mt = \sqrt{(m_0^2 + m_1^2)} = \sqrt{(0,7^2 + 0,7^2)} = 0,1$
н193У	-	-	106335.53	7971.75	Геодезический метод	0.1	$Mt = \sqrt{(m_0^2 + m_1^2)} = \sqrt{(0,7^2 + 0,7^2)} = 0,1$
н194У	-	-	106313.59	7957.91	Геодезический метод	0.1	$Mt = \sqrt{(m_0^2 + m_1^2)} = \sqrt{(0,7^2 + 0,7^2)} = 0,1$
н195У	-	-	106307.70	7952.43	Геодезический метод	0.1	$Mt = \sqrt{(m_0^2 + m_1^2)} = \sqrt{(0,7^2 + 0,7^2)} = 0,1$
н190У	-	-	106321.23	7937.72	Геодезический метод	0.1	$Mt = \sqrt{(m_0^2 + m_1^2)} = \sqrt{(0,7^2 + 0,7^2)} = 0,1$

2. Сведения о частях границ уточняемого земельного участка с кадастровым номером 17:03:0601162:2

Обозначение части границ		Горизонтальное проложение (S), м	Описание прохождения части границ	Отметка о наличии земельного спора о местоположении границ земельного участка
от т.	до т.			
1	2	3	4	5
н190У	н191У	41.92	-	-
н191У	н192У	16.79	-	-
н192У	н193У	10.32	-	-
н193У	н194У	25.94	-	-
н194У	н195У	8.05	-	-
н195У	н190У	19.99	-	-

3. Общие сведения об уточняемом земельном участке с кадастровым номером 17:03:0601162:2

№ п/п	Наименование характеристик земельного участка	Значение характеристики
1	2	3
1	Адрес земельного участка	Республика Тыва, район Дзун-Хемчикский, город Чадан, улица Советская, дом 15, квартира 1
	Местоположение земельного участка (при отсутствии присвоенного адреса)	-
	Дополнительные сведения о местоположении земельного участка	-

2	Площадь земельного участка \pm величина погрешности определения площади ($P \pm \Delta P$), м ²	826 \pm 10
3	Формула, примененная для расчета предельной допустимой погрешности определения площади земельного участка (ΔP), м ²	$\Delta P = 3,5 * M_t * \sqrt{P} = 3,5 * 0,1 * \sqrt{826} = 10,00$
4	Площадь земельного участка согласно сведениям Единого государственного реестра недвижимости (Ркад), м ²	484
5	Оценка расхождения P и Ркад (P - Ркад), м ²	342
6	Предельный минимальный и максимальный размер земельного участка (Рмин и Рмакс), м ²	- -
7	Кадастровый или иной номер (обозначение) здания, сооружения, объекта незавершенного строительства, расположенного на земельном участке	17:03:0601157:220
8	Иные сведения	-

Сведения об уточняемых земельных участках

1. Сведения о характерных точках границы уточняемого земельного участка с кадастровым номером 17:03:0601162:277

Зона № -

Обозначение характерных точек границ	Существующие координаты, м		Уточненные координаты, м		Метод определения координат	Средняя квадратическая погрешность определения координат характерной точки (Mt), м	Формулы, примененные для расчета средней квадратической погрешности определения координат характерной точки (Mt), м
	X	Y	X	Y			
1	2	3	4	5	6	7	8
н40У	-	-	106027.09	8145.69	Геодезический метод	0.1	$Mt = \sqrt{(m_0^2 + m_1^2)} = \sqrt{(0,7^2 + 0,7^2)} = 0,1$
н196У	-	-	106034.31	8134.88	Геодезический метод	0.1	$Mt = \sqrt{(m_0^2 + m_1^2)} = \sqrt{(0,7^2 + 0,7^2)} = 0,1$
н197У	-	-	106036.32	8131.87	Геодезический метод	0.1	$Mt = \sqrt{(m_0^2 + m_1^2)} = \sqrt{(0,7^2 + 0,7^2)} = 0,1$
н101У	-	-	106038.34	8127.06	Геодезический метод	0.1	$Mt = \sqrt{(m_0^2 + m_1^2)} = \sqrt{(0,7^2 + 0,7^2)} = 0,1$
н109У	-	-	106053.57	8137.41	Геодезический метод	0.1	$Mt = \sqrt{(m_0^2 + m_1^2)} = \sqrt{(0,7^2 + 0,7^2)} = 0,1$
н108У	-	-	106059.42	8147.60	Геодезический метод	0.1	$Mt = \sqrt{(m_0^2 + m_1^2)} = \sqrt{(0,7^2 + 0,7^2)} = 0,1$
н107У	-	-	106078.29	8165.26	Геодезический метод	0.1	$Mt = \sqrt{(m_0^2 + m_1^2)} = \sqrt{(0,7^2 + 0,7^2)} = 0,1$
н116У	-	-	106063.64	8180.37	Геодезический метод	0.1	$Mt = \sqrt{(m_0^2 + m_1^2)} = \sqrt{(0,7^2 + 0,7^2)} = 0,1$
н48У	-	-	106059.23	8183.09	Геодезический метод	0.1	$Mt = \sqrt{(m_0^2 + m_1^2)} = \sqrt{(0,7^2 + 0,7^2)} = 0,1$
н47У	-	-	106052.20	8177.66	Геодезический метод	0.1	$Mt = \sqrt{(m_0^2 + m_1^2)} = \sqrt{(0,7^2 + 0,7^2)} = 0,1$
н46У	-	-	106052.20	8173.91	Геодезический метод	0.1	$Mt = \sqrt{(m_0^2 + m_1^2)} = \sqrt{(0,7^2 + 0,7^2)} = 0,1$
н45У	-	-	106048.61	8171.11	Геодезический метод	0.1	$Mt = \sqrt{(m_0^2 + m_1^2)} = \sqrt{(0,7^2 + 0,7^2)} = 0,1$
н44У	-	-	106040.73	8159.46	Геодезический метод	0.1	$Mt = \sqrt{(m_0^2 + m_1^2)} = \sqrt{(0,7^2 + 0,7^2)} = 0,1$
н43У	-	-	106041.50	8158.32	Геодезический метод	0.1	$Mt = \sqrt{(m_0^2 + m_1^2)} = \sqrt{(0,7^2 + 0,7^2)} = 0,1$
н42У	-	-	106036.61	8155.04	Геодезический метод	0.1	$Mt = \sqrt{(m_0^2 + m_1^2)} = \sqrt{(0,7^2 + 0,7^2)} = 0,1$
н41У	-	-	106037.98	8153.01	Геодезический метод	0.1	$Mt = \sqrt{(m_0^2 + m_1^2)} = \sqrt{(0,7^2 + 0,7^2)} = 0,1$
н40У	-	-	106027.09	8145.69	Геодезический метод	0.1	$Mt = \sqrt{(m_0^2 + m_1^2)} = \sqrt{(0,7^2 + 0,7^2)} = 0,1$

**2. Сведения о частях границ уточняемого земельного участка
с кадастровым номером 17:03:0601162:277**

Обозначение части границ		Горизонтальное проложение (S), м	Описание прохождения части границ	Отметка о наличии земельного спора о местоположении границ земельного участка
от т.	до т.			
1	2	3	4	5
н40У	н196У	13.00	-	-
н196У	н197У	3.62	-	-
н197У	н101У	5.22	-	-
н101У	н109У	18.41	-	-
н109У	н108У	11.75	-	-
н108У	н107У	25.84	-	-
н107У	н116У	21.05	-	-
н116У	н48У	5.18	-	-
н48У	н47У	8.88	-	-
н47У	н46У	3.75	-	-
н46У	н45У	4.55	-	-
н45У	н44У	14.06	-	-
н44У	н43У	1.38	-	-
н43У	н42У	5.89	-	-
н42У	н41У	2.45	-	-
н41У	н40У	13.12	-	-

**3. Общие сведения об уточняемом земельном участке
с кадастровым номером 17:03:0601162:277**

№ п/п	Наименование характеристик земельного участка	Значение характеристики
1	2	3
1	Адрес земельного участка	668110, Республика Тыва, район Дзун-Хемчикский, город Чадан, улица Чурмет-Дажы, дом 16
	Местоположение земельного участка (при отсутствии присвоенного адреса)	-
	Дополнительные сведения о местоположении земельного участка	-
2	Площадь земельного участка ± величина погрешности определения площади ($P \pm \Delta P$), м ²	1240 ± 12
3	Формула, примененная для расчета предельной допустимой погрешности определения площади земельного участка (ΔP), м ²	$\Delta P = 3,5 * M_t * \sqrt{P} = 3.5 * 0,1 * \sqrt{1240} = 12.00$
4	Площадь земельного участка согласно сведениям Единого государственного реестра недвижимости (Ркад), м ²	850
5	Оценка расхождения Р и Ркад ($P - P_{кад}$), м ²	390
6	Предельный минимальный и максимальный размер земельного участка ($P_{мин}$ и $P_{макс}$), м ²	- -
7	Кадастровый или иной номер (обозначение) здания, сооружения, объекта незавершенного строительства, расположенного на земельном участке	17:03:0601161:263
8	Иные сведения	-

Сведения об уточняемых земельных участках

1. Сведения о характерных точках границы уточняемого земельного участка с кадастровым номером 17:03:0601162:278

Зона № -

Обозначение характерных точек границ	Существующие координаты, м		Уточненные координаты, м		Метод определения координат	Средняя квадратическая погрешность определения координат характерной точки (Mt), м	Формулы, примененные для расчета средней квадратической погрешности определения координат характерной точки (Mt), м
	X	Y	X	Y			
1	2	3	4	5	6	7	8
н198У	-	-	106215.45	8004.43	Геодезический метод	0.1	$Mt = \sqrt{(m_0^2 + m_1^2)} = \sqrt{(0,7^2 + 0,7^2)} = 0,1$
н199У	-	-	106221.98	8008.52	Геодезический метод	0.1	$Mt = \sqrt{(m_0^2 + m_1^2)} = \sqrt{(0,7^2 + 0,7^2)} = 0,1$
н200У	-	-	106229.51	8014.96	Геодезический метод	0.1	$Mt = \sqrt{(m_0^2 + m_1^2)} = \sqrt{(0,7^2 + 0,7^2)} = 0,1$
н201У	-	-	106227.10	8019.68	Геодезический метод	0.1	$Mt = \sqrt{(m_0^2 + m_1^2)} = \sqrt{(0,7^2 + 0,7^2)} = 0,1$
н202У	-	-	106240.94	8031.33	Геодезический метод	0.1	$Mt = \sqrt{(m_0^2 + m_1^2)} = \sqrt{(0,7^2 + 0,7^2)} = 0,1$
н203У	-	-	106228.32	8044.75	Геодезический метод	0.1	$Mt = \sqrt{(m_0^2 + m_1^2)} = \sqrt{(0,7^2 + 0,7^2)} = 0,1$
н204У	-	-	106216.64	8057.55	Геодезический метод	0.1	$Mt = \sqrt{(m_0^2 + m_1^2)} = \sqrt{(0,7^2 + 0,7^2)} = 0,1$
н205У	-	-	106206.56	8068.49	Геодезический метод	0.1	$Mt = \sqrt{(m_0^2 + m_1^2)} = \sqrt{(0,7^2 + 0,7^2)} = 0,1$
н206У	-	-	106205.39	8069.66	Геодезический метод	0.1	$Mt = \sqrt{(m_0^2 + m_1^2)} = \sqrt{(0,7^2 + 0,7^2)} = 0,1$
н77У	-	-	106189.41	8055.75	Геодезический метод	0.1	$Mt = \sqrt{(m_0^2 + m_1^2)} = \sqrt{(0,7^2 + 0,7^2)} = 0,1$
н76У	-	-	106199.37	8034.27	Геодезический метод	0.1	$Mt = \sqrt{(m_0^2 + m_1^2)} = \sqrt{(0,7^2 + 0,7^2)} = 0,1$
н207У	-	-	106206.19	8020.08	Геодезический метод	0.1	$Mt = \sqrt{(m_0^2 + m_1^2)} = \sqrt{(0,7^2 + 0,7^2)} = 0,1$
н198У	-	-	106215.45	8004.43	Геодезический метод	0.1	$Mt = \sqrt{(m_0^2 + m_1^2)} = \sqrt{(0,7^2 + 0,7^2)} = 0,1$

2. Сведения о частях границ уточняемого земельного участка с кадастровым номером 17:03:0601162:278

Обозначение части границ		Горизонтальное проложение (S), м	Описание прохождения части границ	Отметка о наличии земельного спора о местоположении границ земельного участка
от т.	до т.			
1	2	3	4	5
н198У	н199У	7.71	-	-
н199У	н200У	9.91	-	-
н200У	н201У	5.30	-	-
н201У	н202У	18.09	-	-
н202У	н203У	18.42	-	-
н203У	н204У	17.33	-	-
н204У	н205У	14.88	-	-

н205У	н206У	1.65	-	-
н206У	н77У	21.19	-	-
н77У	н76У	23.68	-	-
н76У	н207У	15.74	-	-
н207У	н198У	18.18	-	-

**3. Общие сведения об уточняемом земельном участке
с кадастровым номером 17:03:0601162:278**

№ п/п	Наименование характеристик земельного участка	Значение характеристики
1	2	3
1	Адрес земельного участка	668110, Республика Тыва, район Дзун-Хемчикский, город Чадан, улица Субудай, дом 3
	Местоположение земельного участка (при отсутствии присвоенного адреса)	-
	Дополнительные сведения о местоположении земельного участка	-
2	Площадь земельного участка ± величина погрешности определения площади ($P \pm \Delta P$), м ²	1607 ± 14
3	Формула, примененная для расчета предельной допустимой погрешности определения площади земельного участка (ΔP), м ²	$\Delta P = 3,5 * M_t * \sqrt{P} = 3.5 * 0,1 * \sqrt{1607} = 14.00$
4	Площадь земельного участка согласно сведениям Единого государственного реестра недвижимости (Ркад), м ²	1200
5	Оценка расхождения Р и Ркад ($P - P_{кад}$), м ²	407
6	Предельный минимальный и максимальный размер земельного участка ($P_{мин}$ и $P_{макс}$), м ²	- -
7	Кадастровый или иной номер (обозначение) здания, сооружения, объекта незавершенного строительства, расположенного на земельном участке	17:03:0601162:195
8	Иные сведения	-

Сведения об уточняемых земельных участках

1. Сведения о характерных точках границы уточняемого земельного участка с кадастровым номером 17:03:0601162:20

Зона № -

Обозначение характерных точек границ	Существующие координаты, м		Уточненные координаты, м		Метод определения координат	Средняя квадратическая погрешность определения координат характерной точки (Mt), м	Формулы, примененные для расчета средней квадратической погрешности определения координат характерной точки (Mt), м
	X	Y	X	Y			
1	2	3	4	5	6	7	8
н55У	-	-	106066.78	8072.26	Геодезический метод	0.1	$Mt = \sqrt{(m_0^2 + m_1^2)} = \sqrt{(0,7^2 + 0,7^2)} = 0,1$
н208У	-	-	106077.14	8055.96	Геодезический метод	0.1	$Mt = \sqrt{(m_0^2 + m_1^2)} = \sqrt{(0,7^2 + 0,7^2)} = 0,1$
н209У	-	-	106110.87	8077.56	Геодезический метод	0.1	$Mt = \sqrt{(m_0^2 + m_1^2)} = \sqrt{(0,7^2 + 0,7^2)} = 0,1$
н210У	-	-	106137.60	8103.72	Геодезический метод	0.1	$Mt = \sqrt{(m_0^2 + m_1^2)} = \sqrt{(0,7^2 + 0,7^2)} = 0,1$
н211У	-	-	106136.41	8104.94	Геодезический метод	0.1	$Mt = \sqrt{(m_0^2 + m_1^2)} = \sqrt{(0,7^2 + 0,7^2)} = 0,1$
н138У	-	-	106124.65	8116.70	Геодезический метод	0.1	$Mt = \sqrt{(m_0^2 + m_1^2)} = \sqrt{(0,7^2 + 0,7^2)} = 0,1$
н61У	-	-	106123.03	8115.76	Геодезический метод	0.1	$Mt = \sqrt{(m_0^2 + m_1^2)} = \sqrt{(0,7^2 + 0,7^2)} = 0,1$
н60У	-	-	106107.27	8099.22	Геодезический метод	0.1	$Mt = \sqrt{(m_0^2 + m_1^2)} = \sqrt{(0,7^2 + 0,7^2)} = 0,1$
н59У	-	-	106089.83	8085.55	Геодезический метод	0.1	$Mt = \sqrt{(m_0^2 + m_1^2)} = \sqrt{(0,7^2 + 0,7^2)} = 0,1$
н58У	-	-	106088.81	8087.28	Геодезический метод	0.1	$Mt = \sqrt{(m_0^2 + m_1^2)} = \sqrt{(0,7^2 + 0,7^2)} = 0,1$
н57У	-	-	106080.54	8082.36	Геодезический метод	0.1	$Mt = \sqrt{(m_0^2 + m_1^2)} = \sqrt{(0,7^2 + 0,7^2)} = 0,1$
н56У	-	-	106081.79	8079.93	Геодезический метод	0.1	$Mt = \sqrt{(m_0^2 + m_1^2)} = \sqrt{(0,7^2 + 0,7^2)} = 0,1$
н55У	-	-	106066.78	8072.26	Геодезический метод	0.1	$Mt = \sqrt{(m_0^2 + m_1^2)} = \sqrt{(0,7^2 + 0,7^2)} = 0,1$

2. Сведения о частях границ уточняемого земельного участка с кадастровым номером 17:03:0601162:20

Обозначение части границ		Горизонтальное проложение (S), м	Описание прохождения части границ	Отметка о наличии земельного спора о местоположении границ земельного участка
от т.	до т.			
1	2	3	4	5
н55У	н208У	19.31	-	-
н208У	н209У	40.05	-	-
н209У	н210У	37.40	-	-
н210У	н211У	1.70	-	-
н211У	н138У	16.63	-	-
н138У	н61У	1.87	-	-
н61У	н60У	22.85	-	-

н60У	н59У	22.16	-	-
н59У	н58У	2.01	-	-
н58У	н57У	9.62	-	-
н57У	н56У	2.73	-	-
н56У	н55У	16.86	-	-

**3. Общие сведения об уточняемом земельном участке
с кадастровым номером 17:03:0601162:20**

№ п/п	Наименование характеристик земельного участка	Значение характеристики
1	2	3
1	Адрес земельного участка	Республика Тыва, район Дзун-Хемчикский, город Чадан, улица Чурмет-Дажы, дом 24
	Местоположение земельного участка (при отсутствии присвоенного адреса)	-
	Дополнительные сведения о местоположении земельного участка	-
2	Площадь земельного участка \pm величина погрешности определения площади ($P \pm \Delta P$), м ²	1412 \pm 13
3	Формула, примененная для расчета предельной допустимой погрешности определения площади земельного участка (ΔP), м ²	$\Delta P = 3,5 * M_t * \sqrt{P} = 3,5 * 0,1 * \sqrt{1412} = 13,00$
4	Площадь земельного участка согласно сведениям Единого государственного реестра недвижимости (Ркад), м ²	962
5	Оценка расхождения P и Ркад ($P - P_{кад}$), м ²	450
6	Предельный минимальный и максимальный размер земельного участка ($P_{мин}$ и $P_{макс}$), м ²	- -
7	Кадастровый или иной номер (обозначение) здания, сооружения, объекта незавершенного строительства, расположенного на земельном участке	17:03:0601162:138
8	Иные сведения	-

Сведения об уточняемых земельных участках

1. Сведения о характерных точках границы уточняемого земельного участка с кадастровым номером 17:03:0601162:21

Зона № -

Обозначение характерных точек границ	Существующие координаты, м		Уточненные координаты, м		Метод определения координат	Средняя квадратическая погрешность определения координат характерной точки (Mt), м	Формулы, примененные для расчета средней квадратической погрешности определения координат характерной точки (Mt), м
	X	Y	X	Y			
1	2	3	4	5	6	7	8
н208У	-	-	106077.14	8055.96	Геодезический метод	0.1	$Mt = \sqrt{(m_0^2 + m_1^2)} = \sqrt{(0,7^2 + 0,7^2)} = 0,1$
н212У	-	-	106085.98	8039.37	Геодезический метод	0.1	$Mt = \sqrt{(m_0^2 + m_1^2)} = \sqrt{(0,7^2 + 0,7^2)} = 0,1$
н213У	-	-	106094.37	8044.43	Геодезический метод	0.1	$Mt = \sqrt{(m_0^2 + m_1^2)} = \sqrt{(0,7^2 + 0,7^2)} = 0,1$
н214У	-	-	106093.15	8047.20	Геодезический метод	0.1	$Mt = \sqrt{(m_0^2 + m_1^2)} = \sqrt{(0,7^2 + 0,7^2)} = 0,1$
н215У	-	-	106099.99	8051.42	Геодезический метод	0.1	$Mt = \sqrt{(m_0^2 + m_1^2)} = \sqrt{(0,7^2 + 0,7^2)} = 0,1$
н216У	-	-	106121.74	8068.40	Геодезический метод	0.1	$Mt = \sqrt{(m_0^2 + m_1^2)} = \sqrt{(0,7^2 + 0,7^2)} = 0,1$
н217У	-	-	106148.65	8091.22	Геодезический метод	0.1	$Mt = \sqrt{(m_0^2 + m_1^2)} = \sqrt{(0,7^2 + 0,7^2)} = 0,1$
н218У	-	-	106147.81	8095.17	Геодезический метод	0.1	$Mt = \sqrt{(m_0^2 + m_1^2)} = \sqrt{(0,7^2 + 0,7^2)} = 0,1$
н219У	-	-	106145.14	8095.68	Геодезический метод	0.1	$Mt = \sqrt{(m_0^2 + m_1^2)} = \sqrt{(0,7^2 + 0,7^2)} = 0,1$
н210У	-	-	106137.60	8103.72	Геодезический метод	0.1	$Mt = \sqrt{(m_0^2 + m_1^2)} = \sqrt{(0,7^2 + 0,7^2)} = 0,1$
н209У	-	-	106110.87	8077.56	Геодезический метод	0.1	$Mt = \sqrt{(m_0^2 + m_1^2)} = \sqrt{(0,7^2 + 0,7^2)} = 0,1$
н208У	-	-	106077.14	8055.96	Геодезический метод	0.1	$Mt = \sqrt{(m_0^2 + m_1^2)} = \sqrt{(0,7^2 + 0,7^2)} = 0,1$

2. Сведения о частях границ уточняемого земельного участка с кадастровым номером 17:03:0601162:21

Обозначение части границ		Горизонтальное проложение (S), м	Описание прохождения части границ	Отметка о наличии земельного спора о местоположении границ земельного участка
от т.	до т.			
1	2	3	4	5
н208У	н212У	18.80	-	-
н212У	н213У	9.80	-	-
н213У	н214У	3.03	-	-
н214У	н215У	8.04	-	-
н215У	н216У	27.59	-	-
н216У	н217У	35.28	-	-
н217У	н218У	4.04	-	-
н218У	н219У	2.72	-	-

н219У	н210У	11.02	-	-
н210У	н209У	37.40	-	-
н209У	н208У	40.05	-	-

**3. Общие сведения об уточняемом земельном участке
с кадастровым номером 17:03:0601162:21**

№ п/п	Наименование характеристик земельного участка	Значение характеристики
1	2	3
1	Адрес земельного участка	Республика Тыва, район Дзун-Хемчикский, город Чадан, улица Чурмет-Дажы, дом 26
	Местоположение земельного участка (при отсутствии присвоенного адреса)	-
	Дополнительные сведения о местоположении земельного участка	-
2	Площадь земельного участка ± величина погрешности определения площади ($P \pm \Delta P$), м ²	1254 ± 12
3	Формула, примененная для расчета предельной допустимой погрешности определения площади земельного участка (ΔP), м ²	$\Delta P = 3,5 * M_t * \sqrt{P} = 3,5 * 0,1 * \sqrt{1254} = 12,00$
4	Площадь земельного участка согласно сведениям Единого государственного реестра недвижимости (Ркад), м ²	1303
5	Оценка расхождения Р и Ркад ($P - P_{кад}$), м ²	49
6	Предельный минимальный и максимальный размер земельного участка ($P_{мин}$ и $P_{макс}$), м ²	- -
7	Кадастровый или иной номер (обозначение) здания, сооружения, объекта незавершенного строительства, расположенного на земельном участке	17:03:0601162:257
8	Иные сведения	-

Сведения об уточняемых земельных участках

1. Сведения о характерных точках границы уточняемого земельного участка с кадастровым номером 17:03:0601162:35

Зона № -

Обозначение характерных точек границ	Существующие координаты, м		Уточненные координаты, м		Метод определения координат	Средняя квадратическая погрешность определения координат характерной точки (Mt), м	Формулы, примененные для расчета средней квадратической погрешности определения координат характерной точки (Mt), м
	X	Y	X	Y			
1	2	3	4	5	6	7	8
н220У	-	-	106246.23	7974.56	Геодезический метод	0.1	$Mt = \sqrt{(m_0^2 + m_1^2)} = \sqrt{(0,7^2 + 0,7^2)} = 0,1$
н221У	-	-	106251.84	7977.60	Геодезический метод	0.1	$Mt = \sqrt{(m_0^2 + m_1^2)} = \sqrt{(0,7^2 + 0,7^2)} = 0,1$
н222У	-	-	106260.56	7980.49	Геодезический метод	0.1	$Mt = \sqrt{(m_0^2 + m_1^2)} = \sqrt{(0,7^2 + 0,7^2)} = 0,1$
н223У	-	-	106265.21	7989.12	Геодезический метод	0.1	$Mt = \sqrt{(m_0^2 + m_1^2)} = \sqrt{(0,7^2 + 0,7^2)} = 0,1$
н224У	-	-	106268.29	7991.05	Геодезический метод	0.1	$Mt = \sqrt{(m_0^2 + m_1^2)} = \sqrt{(0,7^2 + 0,7^2)} = 0,1$
н225У	-	-	106269.08	8002.37	Геодезический метод	0.1	$Mt = \sqrt{(m_0^2 + m_1^2)} = \sqrt{(0,7^2 + 0,7^2)} = 0,1$
н226У	-	-	106266.77	8012.03	Геодезический метод	0.1	$Mt = \sqrt{(m_0^2 + m_1^2)} = \sqrt{(0,7^2 + 0,7^2)} = 0,1$
н227У	-	-	106262.68	8016.81	Геодезический метод	0.1	$Mt = \sqrt{(m_0^2 + m_1^2)} = \sqrt{(0,7^2 + 0,7^2)} = 0,1$
н228У	-	-	106246.89	8031.07	Геодезический метод	0.1	$Mt = \sqrt{(m_0^2 + m_1^2)} = \sqrt{(0,7^2 + 0,7^2)} = 0,1$
н202У	-	-	106240.94	8031.33	Геодезический метод	0.1	$Mt = \sqrt{(m_0^2 + m_1^2)} = \sqrt{(0,7^2 + 0,7^2)} = 0,1$
н201У	-	-	106227.10	8019.68	Геодезический метод	0.1	$Mt = \sqrt{(m_0^2 + m_1^2)} = \sqrt{(0,7^2 + 0,7^2)} = 0,1$
н200У	-	-	106229.51	8014.96	Геодезический метод	0.1	$Mt = \sqrt{(m_0^2 + m_1^2)} = \sqrt{(0,7^2 + 0,7^2)} = 0,1$
н199У	-	-	106221.98	8008.52	Геодезический метод	0.1	$Mt = \sqrt{(m_0^2 + m_1^2)} = \sqrt{(0,7^2 + 0,7^2)} = 0,1$
н229У	-	-	106233.83	7988.00	Геодезический метод	0.1	$Mt = \sqrt{(m_0^2 + m_1^2)} = \sqrt{(0,7^2 + 0,7^2)} = 0,1$
н220У	-	-	106246.23	7974.56	Геодезический метод	0.1	$Mt = \sqrt{(m_0^2 + m_1^2)} = \sqrt{(0,7^2 + 0,7^2)} = 0,1$

2. Сведения о частях границ уточняемого земельного участка с кадастровым номером 17:03:0601162:35

Обозначение части границ		Горизонтальное проложение (S), м	Описание прохождения части границ	Отметка о наличии земельного спора о местоположении границ земельного участка
от т.	до т.			
1	2	3	4	5
н220У	н221У	6.38	-	-
н221У	н222У	9.19	-	-
н222У	н223У	9.80	-	-
н223У	н224У	3.63	-	-

н224У	н225У	11.35	-	-
н225У	н226У	9.93	-	-
н226У	н227У	6.29	-	-
н227У	н228У	21.28	-	-
н228У	н202У	5.96	-	-
н202У	н201У	18.09	-	-
н201У	н200У	5.30	-	-
н200У	н199У	9.91	-	-
н199У	н229У	23.70	-	-
н229У	н220У	18.29	-	-

**3. Общие сведения об уточняемом земельном участке
с кадастровым номером 17:03:0601162:35**

№ п/п	Наименование характеристик земельного участка	Значение характеристики
1	2	3
1	Адрес земельного участка	Республика Тыва, район Дзун-Хемчикский, город Чадан, улица Субудай, дом 1
	Местоположение земельного участка (при отсутствии присвоенного адреса)	-
	Дополнительные сведения о местоположении земельного участка	-
2	Площадь земельного участка ± величина погрешности определения площади ($P \pm \Delta P$), м2	1712 ± 14
3	Формула, примененная для расчета предельной допустимой погрешности определения площади земельного участка (ΔP), м2	$\Delta P = 3,5 * M_t * \sqrt{P} = 3.5 * 0,1 * \sqrt{1712} = 14.00$
4	Площадь земельного участка согласно сведениям Единого государственного реестра недвижимости (Ркад), м2	2378
5	Оценка расхождения Р и Ркад ($P - P_{кад}$), м2	666
6	Предельный минимальный и максимальный размер земельного участка ($P_{мин}$ и $P_{макс}$), м2	- -
7	Кадастровый или иной номер (обозначение) здания, сооружения, объекта незавершенного строительства, расположенного на земельном участке	17:03:0601162:156
8	Иные сведения	-

Сведения об уточняемых земельных участках

1. Сведения о характерных точках границы уточняемого земельного участка с кадастровым номером 17:03:0601162:36

Зона № -

Обозначение характерных точек границ	Существующие координаты, м		Уточненные координаты, м		Метод определения координат	Средняя квадратическая погрешность определения координат характерной точки (Mt), м	Формулы, примененные для расчета средней квадратической погрешности определения координат характерной точки (Mt), м
	X	Y	X	Y			
1	2	3	4	5	6	7	8
н35У	-	-	105994.07	8203.52	Геодезический метод	0.1	$Mt = \sqrt{(m_0^2 + m_1^2)} = \sqrt{(0,7^2 + 0,7^2)} = 0,1$
н230У	-	-	106001.93	8190.89	Геодезический метод	0.1	$Mt = \sqrt{(m_0^2 + m_1^2)} = \sqrt{(0,7^2 + 0,7^2)} = 0,1$
н231У	-	-	106001.93	8188.22	Геодезический метод	0.1	$Mt = \sqrt{(m_0^2 + m_1^2)} = \sqrt{(0,7^2 + 0,7^2)} = 0,1$
н232У	-	-	106004.42	8183.96	Геодезический метод	0.1	$Mt = \sqrt{(m_0^2 + m_1^2)} = \sqrt{(0,7^2 + 0,7^2)} = 0,1$
н233У	-	-	106013.21	8188.75	Геодезический метод	0.1	$Mt = \sqrt{(m_0^2 + m_1^2)} = \sqrt{(0,7^2 + 0,7^2)} = 0,1$
н234У	-	-	106044.89	8203.77	Геодезический метод	0.1	$Mt = \sqrt{(m_0^2 + m_1^2)} = \sqrt{(0,7^2 + 0,7^2)} = 0,1$
н235У	-	-	106047.68	8204.22	Геодезический метод	0.1	$Mt = \sqrt{(m_0^2 + m_1^2)} = \sqrt{(0,7^2 + 0,7^2)} = 0,1$
н236У	-	-	106051.10	8206.25	Геодезический метод	0.1	$Mt = \sqrt{(m_0^2 + m_1^2)} = \sqrt{(0,7^2 + 0,7^2)} = 0,1$
н237У	-	-	106049.77	8208.48	Геодезический метод	0.1	$Mt = \sqrt{(m_0^2 + m_1^2)} = \sqrt{(0,7^2 + 0,7^2)} = 0,1$
н238У	-	-	106047.46	8219.53	Геодезический метод	0.1	$Mt = \sqrt{(m_0^2 + m_1^2)} = \sqrt{(0,7^2 + 0,7^2)} = 0,1$
н239У	-	-	106008.54	8197.13	Геодезический метод	0.1	$Mt = \sqrt{(m_0^2 + m_1^2)} = \sqrt{(0,7^2 + 0,7^2)} = 0,1$
н31У	-	-	106001.74	8208.25	Геодезический метод	0.1	$Mt = \sqrt{(m_0^2 + m_1^2)} = \sqrt{(0,7^2 + 0,7^2)} = 0,1$
н35У	-	-	105994.07	8203.52	Геодезический метод	0.1	$Mt = \sqrt{(m_0^2 + m_1^2)} = \sqrt{(0,7^2 + 0,7^2)} = 0,1$

2. Сведения о частях границ уточняемого земельного участка с кадастровым номером 17:03:0601162:36

Обозначение части границ		Горизонтальное проложение (S), м	Описание прохождения части границ	Отметка о наличии земельного спора о местоположении границ земельного участка
от т.	до т.			
1	2	3	4	5
н35У	н230У	14.88	-	-
н230У	н231У	2.67	-	-
н231У	н232У	4.93	-	-
н232У	н233У	10.01	-	-
н233У	н234У	35.06	-	-
н234У	н235У	2.83	-	-
н235У	н236У	3.98	-	-

н236У	н237У	2.60	-	-
н237У	н238У	11.29	-	-
н238У	н239У	44.91	-	-
н239У	н31У	13.03	-	-
н31У	н35У	9.01	-	-

**3. Общие сведения об уточняемом земельном участке
с кадастровым номером 17:03:0601162:36**

№ п/п	Наименование характеристик земельного участка	Значение характеристики
1	2	3
1	Адрес земельного участка	Республика Тыва, район Дзун-Хемчикский, город Чадан, улица Чурмет-Дажы, дом 12, квартира 3
	Местоположение земельного участка (при отсутствии присвоенного адреса)	-
	Дополнительные сведения о местоположении земельного участка	-
2	Площадь земельного участка ± величина погрешности определения площади ($P \pm \Delta P$), м2	696 ± 9
3	Формула, примененная для расчета предельной допустимой погрешности определения площади земельного участка (ΔP), м2	$\Delta P = 3,5 * M_t * \sqrt{P} = 3,5 * 0,1 * \sqrt{696} = 9,00$
4	Площадь земельного участка согласно сведениям Единого государственного реестра недвижимости (Ркад), м2	700
5	Оценка расхождения P и Ркад ($P - P_{кад}$), м2	4
6	Предельный минимальный и максимальный размер земельного участка ($P_{мин}$ и $P_{макс}$), м2	- -
7	Кадастровый или иной номер (обозначение) здания, сооружения, объекта незавершенного строительства, расположенного на земельном участке	17:03:0601162:143
8	Иные сведения	-

Сведения об уточняемых земельных участках

1. Сведения о характерных точках границы уточняемого земельного участка с кадастровым номером 17:03:0601162:37

Зона № -

Обозначение характерных точек границ	Существующие координаты, м		Уточненные координаты, м		Метод определения координат	Средняя квадратическая погрешность определения координат характерной точки (Mt), м	Формулы, примененные для расчета средней квадратической погрешности определения координат характерной точки (Mt), м
	X	Y	X	Y			
1	2	3	4	5	6	7	8
н31У	-	-	106001.74	8208.25	Геодезический метод	0.1	$Mt = \sqrt{(m_0^2 + m_1^2)} = \sqrt{(0,7^2 + 0,7^2)} = 0,1$
н239У	-	-	106008.54	8197.13	Геодезический метод	0.1	$Mt = \sqrt{(m_0^2 + m_1^2)} = \sqrt{(0,7^2 + 0,7^2)} = 0,1$
н238У	-	-	106047.46	8219.53	Геодезический метод	0.1	$Mt = \sqrt{(m_0^2 + m_1^2)} = \sqrt{(0,7^2 + 0,7^2)} = 0,1$
н240У	-	-	106044.13	8224.57	Геодезический метод	0.1	$Mt = \sqrt{(m_0^2 + m_1^2)} = \sqrt{(0,7^2 + 0,7^2)} = 0,1$
н241У	-	-	106041.77	8224.58	Геодезический метод	0.1	$Mt = \sqrt{(m_0^2 + m_1^2)} = \sqrt{(0,7^2 + 0,7^2)} = 0,1$
н242У	-	-	106028.23	8224.58	Геодезический метод	0.1	$Mt = \sqrt{(m_0^2 + m_1^2)} = \sqrt{(0,7^2 + 0,7^2)} = 0,1$
н31У	-	-	106001.74	8208.25	Геодезический метод	0.1	$Mt = \sqrt{(m_0^2 + m_1^2)} = \sqrt{(0,7^2 + 0,7^2)} = 0,1$

2. Сведения о частях границ уточняемого земельного участка с кадастровым номером 17:03:0601162:37

Обозначение части границ		Горизонтальное проложение (S), м	Описание прохождения части границ	Отметка о наличии земельного спора о местоположении границ земельного участка
от т.	до т.			
1	2	3	4	5
н31У	н239У	13.03	-	-
н239У	н238У	44.91	-	-
н238У	н240У	6.04	-	-
н240У	н241У	2.36	-	-
н241У	н242У	13.54	-	-
н242У	н31У	31.12	-	-

3. Общие сведения об уточняемом земельном участке с кадастровым номером 17:03:0601162:37

№ п/п	Наименование характеристик земельного участка	Значение характеристики
1	2	3
1	Адрес земельного участка	Республика Тыва, район Дзун-Хемчикский, город Чадан, улица Чурмет-Дажы, дом 12, квартира 4
	Местоположение земельного участка (при отсутствии присвоенного адреса)	-
	Дополнительные сведения о местоположении земельного участка	-

2	Площадь земельного участка \pm величина погрешности определения площади ($P \pm \Delta P$), м ²	557 \pm 8
3	Формула, примененная для расчета предельной допустимой погрешности определения площади земельного участка (ΔP), м ²	$\Delta P = 3,5 * M_t * \sqrt{P} = 3,5 * 0,1 * \sqrt{557} = 8,00$
4	Площадь земельного участка согласно сведениям Единого государственного реестра недвижимости (Ркад), м ²	240
5	Оценка расхождения P и Ркад (P - Ркад), м ²	317
6	Предельный минимальный и максимальный размер земельного участка (Рмин и Рмакс), м ²	- -
7	Кадастровый или иной номер (обозначение) здания, сооружения, объекта незавершенного строительства, расположенного на земельном участке	17:03:0601162:143
8	Иные сведения	-

Сведения об уточняемых земельных участках

1. Сведения о характерных точках границы уточняемого земельного участка с кадастровым номером 17:03:0601162:38

Зона № -

Обозначение характерных точек границ	Существующие координаты, м		Уточненные координаты, м		Метод определения координат	Средняя квадратическая погрешность определения координат характерной точки (Mt), м	Формулы, примененные для расчета средней квадратической погрешности определения координат характерной точки (Mt), м
	X	Y	X	Y			
1	2	3	4	5	6	7	8
н243У	-	-	106004.96	8183.03	Геодезический метод	0.1	$Mt = \sqrt{(m_0^2 + m_1^2)} = \sqrt{(0,7^2 + 0,7^2)} = 0,1$
н36У	-	-	106015.23	8165.40	Геодезический метод	0.1	$Mt = \sqrt{(m_0^2 + m_1^2)} = \sqrt{(0,7^2 + 0,7^2)} = 0,1$
н51У	-	-	106041.01	8181.91	Геодезический метод	0.1	$Mt = \sqrt{(m_0^2 + m_1^2)} = \sqrt{(0,7^2 + 0,7^2)} = 0,1$
н50У	-	-	106053.55	8190.02	Геодезический метод	0.1	$Mt = \sqrt{(m_0^2 + m_1^2)} = \sqrt{(0,7^2 + 0,7^2)} = 0,1$
н115У	-	-	106052.74	8197.98	Геодезический метод	0.1	$Mt = \sqrt{(m_0^2 + m_1^2)} = \sqrt{(0,7^2 + 0,7^2)} = 0,1$
н114У	-	-	106051.19	8202.54	Геодезический метод	0.1	$Mt = \sqrt{(m_0^2 + m_1^2)} = \sqrt{(0,7^2 + 0,7^2)} = 0,1$
н244У	-	-	106044.42	8201.88	Геодезический метод	0.1	$Mt = \sqrt{(m_0^2 + m_1^2)} = \sqrt{(0,7^2 + 0,7^2)} = 0,1$
н245У	-	-	106019.53	8190.86	Геодезический метод	0.1	$Mt = \sqrt{(m_0^2 + m_1^2)} = \sqrt{(0,7^2 + 0,7^2)} = 0,1$
н246У	-	-	106013.98	8188.28	Геодезический метод	0.1	$Mt = \sqrt{(m_0^2 + m_1^2)} = \sqrt{(0,7^2 + 0,7^2)} = 0,1$
н243У	-	-	106004.96	8183.03	Геодезический метод	0.1	$Mt = \sqrt{(m_0^2 + m_1^2)} = \sqrt{(0,7^2 + 0,7^2)} = 0,1$

2. Сведения о частях границ уточняемого земельного участка с кадастровым номером 17:03:0601162:38

Обозначение части границ		Горизонтальное проложение (S), м	Описание прохождения части границ	Отметка о наличии земельного спора о местоположении границ земельного участка
от т.	до т.			
1	2	3	4	5
н243У	н36У	20.40	-	-
н36У	н51У	30.61	-	-
н51У	н50У	14.93	-	-
н50У	н115У	8.00	-	-
н115У	н114У	4.82	-	-
н114У	н244У	6.80	-	-
н244У	н245У	27.22	-	-
н245У	н246У	6.12	-	-
н246У	н243У	10.44	-	-

**3. Общие сведения об уточняемом земельном участке
с кадастровым номером 17:03:0601162:38**

№ п/п	Наименование характеристик земельного участка	Значение характеристики
1	2	3
1	Адрес земельного участка	Республика Тыва, район Дзун-Хемчикский, город Чадан, улица Чурмет-Дажы, дом 14, квартира 1
	Местоположение земельного участка (при отсутствии присвоенного адреса)	-
	Дополнительные сведения о местоположении земельного участка	-
2	Площадь земельного участка \pm величина погрешности определения площади ($P \pm \Delta P$), м ²	853 \pm 10
3	Формула, примененная для расчета предельной допустимой погрешности определения площади земельного участка (ΔP), м ²	$\Delta P = 3,5 * M_t * \sqrt{P} = 3.5 * 0,1 * \sqrt{853} = 10.00$
4	Площадь земельного участка согласно сведениям Единого государственного реестра недвижимости (Ркад), м ²	1210
5	Оценка расхождения Р и Ркад (Р - Ркад), м ²	357
6	Предельный минимальный и максимальный размер земельного участка (Рмин и Рмакс), м ²	- -
7	Кадастровый или иной номер (обозначение) здания, сооружения, объекта незавершенного строительства, расположенного на земельном участке	17:03:0601162:165
8	Иные сведения	-

Сведения об уточняемых земельных участках

1. Сведения о характерных точках границы уточняемого земельного участка с кадастровым номером 17:03:0601162:45

Зона № -

Обозначение характерных точек границ	Существующие координаты, м		Уточненные координаты, м		Метод определения координат	Средняя квадратическая погрешность определения координат характерной точки (Mt), м	Формулы, примененные для расчета средней квадратической погрешности определения координат характерной точки (Mt), м
	X	Y	X	Y			
1	2	3	4	5	6	7	8
н247У	-	-	106234.68	8120.29	Геодезический метод	0.1	$Mt = \sqrt{(m_0^2 + m_1^2)} = \sqrt{(0,7^2 + 0,7^2)} = 0,1$
н248У	-	-	106247.04	8105.08	Геодезический метод	0.1	$Mt = \sqrt{(m_0^2 + m_1^2)} = \sqrt{(0,7^2 + 0,7^2)} = 0,1$
н249У	-	-	106266.02	8124.05	Геодезический метод	0.1	$Mt = \sqrt{(m_0^2 + m_1^2)} = \sqrt{(0,7^2 + 0,7^2)} = 0,1$
н250У	-	-	106254.21	8137.45	Геодезический метод	0.1	$Mt = \sqrt{(m_0^2 + m_1^2)} = \sqrt{(0,7^2 + 0,7^2)} = 0,1$
н251У	-	-	106247.38	8132.39	Геодезический метод	0.1	$Mt = \sqrt{(m_0^2 + m_1^2)} = \sqrt{(0,7^2 + 0,7^2)} = 0,1$
н247У	-	-	106234.68	8120.29	Геодезический метод	0.1	$Mt = \sqrt{(m_0^2 + m_1^2)} = \sqrt{(0,7^2 + 0,7^2)} = 0,1$

2. Сведения о частях границ уточняемого земельного участка с кадастровым номером 17:03:0601162:45

Обозначение части границ		Горизонтальное проложение (S), м	Описание прохождения части границ	Отметка о наличии земельного спора о местоположении границ земельного участка
от т.	до т.			
1	2	3	4	5
н247У	н248У	19.60	-	-
н248У	н249У	26.83	-	-
н249У	н250У	17.86	-	-
н250У	н251У	8.50	-	-
н251У	н247У	17.54	-	-

3. Общие сведения об уточняемом земельном участке с кадастровым номером 17:03:0601162:45

№ п/п	Наименование характеристик земельного участка	Значение характеристики
1	2	3
1	Адрес земельного участка	Республика Тыва, район Дзун-Хемчикский, город Чадан, улица Советская, дом 4, квартира 1
	Местоположение земельного участка (при отсутствии присвоенного адреса)	-
	Дополнительные сведения о местоположении земельного участка	-
2	Площадь земельного участка ± величина погрешности определения площади (P ± ΔP), м ²	503 ± 8

3	Формула, примененная для расчета предельной допустимой погрешности определения площади земельного участка (ΔP), м ²	$\Delta P=3,5*Mt*\sqrt{P}=3.5*0,1*\sqrt{503}=8.00$
4	Площадь земельного участка согласно сведениям Единого государственного реестра недвижимости (Ркад), м ²	484
5	Оценка расхождения Р и Ркад (Р - Ркад), м ²	19
6	Предельный минимальный и максимальный размер земельного участка (Рмин и Рмакс), м ²	- -
7	Кадастровый или иной номер (обозначение) здания, сооружения, объекта незавершенного строительства, расположенного на земельном участке	17:03:0601162:183
8	Иные сведения	-

Сведения об уточняемых земельных участках

1. Сведения о характерных точках границы уточняемого земельного участка с кадастровым номером 17:03:0601162:43

Зона № -

Обозначение характерных точек границ	Существующие координаты, м		Уточненные координаты, м		Метод определения координат	Средняя квадратическая погрешность определения координат характерной точки (Mt), м	Формулы, примененные для расчета средней квадратической погрешности определения координат характерной точки (Mt), м
	X	Y	X	Y			
1	2	3	4	5	6	7	8
н150У	-	-	106330.21	7774.64	Геодезический метод	0.1	$Mt = \sqrt{(m_0^2 + m_1^2)} = \sqrt{(0,7^2 + 0,7^2)} = 0,1$
н252У	-	-	106364.58	7803.15	Геодезический метод	0.1	$Mt = \sqrt{(m_0^2 + m_1^2)} = \sqrt{(0,7^2 + 0,7^2)} = 0,1$
н253У	-	-	106370.28	7815.19	Геодезический метод	0.1	$Mt = \sqrt{(m_0^2 + m_1^2)} = \sqrt{(0,7^2 + 0,7^2)} = 0,1$
н254У	-	-	106368.85	7822.44	Геодезический метод	0.1	$Mt = \sqrt{(m_0^2 + m_1^2)} = \sqrt{(0,7^2 + 0,7^2)} = 0,1$
н255У	-	-	106363.63	7831.75	Геодезический метод	0.1	$Mt = \sqrt{(m_0^2 + m_1^2)} = \sqrt{(0,7^2 + 0,7^2)} = 0,1$
н256У	-	-	106355.54	7836.27	Геодезический метод	0.1	$Mt = \sqrt{(m_0^2 + m_1^2)} = \sqrt{(0,7^2 + 0,7^2)} = 0,1$
н257У	-	-	106336.14	7839.14	Геодезический метод	0.1	$Mt = \sqrt{(m_0^2 + m_1^2)} = \sqrt{(0,7^2 + 0,7^2)} = 0,1$
н258У	-	-	106328.70	7839.14	Геодезический метод	0.1	$Mt = \sqrt{(m_0^2 + m_1^2)} = \sqrt{(0,7^2 + 0,7^2)} = 0,1$
н259У	-	-	106322.09	7833.45	Геодезический метод	0.1	$Mt = \sqrt{(m_0^2 + m_1^2)} = \sqrt{(0,7^2 + 0,7^2)} = 0,1$
н260У	-	-	106307.86	7828.20	Геодезический метод	0.1	$Mt = \sqrt{(m_0^2 + m_1^2)} = \sqrt{(0,7^2 + 0,7^2)} = 0,1$
н261У	-	-	106301.51	7817.85	Геодезический метод	0.1	$Mt = \sqrt{(m_0^2 + m_1^2)} = \sqrt{(0,7^2 + 0,7^2)} = 0,1$
н155У	-	-	106300.50	7807.87	Геодезический метод	0.1	$Mt = \sqrt{(m_0^2 + m_1^2)} = \sqrt{(0,7^2 + 0,7^2)} = 0,1$
н154У	-	-	106310.03	7796.05	Геодезический метод	0.1	$Mt = \sqrt{(m_0^2 + m_1^2)} = \sqrt{(0,7^2 + 0,7^2)} = 0,1$
н153У	-	-	106312.70	7798.19	Геодезический метод	0.1	$Mt = \sqrt{(m_0^2 + m_1^2)} = \sqrt{(0,7^2 + 0,7^2)} = 0,1$
н152У	-	-	106321.92	7786.76	Геодезический метод	0.1	$Mt = \sqrt{(m_0^2 + m_1^2)} = \sqrt{(0,7^2 + 0,7^2)} = 0,1$
н151У	-	-	106321.05	7786.06	Геодезический метод	0.1	$Mt = \sqrt{(m_0^2 + m_1^2)} = \sqrt{(0,7^2 + 0,7^2)} = 0,1$
н150У	-	-	106330.21	7774.64	Геодезический метод	0.1	$Mt = \sqrt{(m_0^2 + m_1^2)} = \sqrt{(0,7^2 + 0,7^2)} = 0,1$

**2. Сведения о частях границ уточняемого земельного участка
с кадастровым номером 17:03:0601162:43**

Обозначение части границ		Горизонтальное проложение (S), м	Описание прохождения части границ	Отметка о наличии земельного спора о местоположении границ земельного участка
от т.	до т.			
1	2	3	4	5
н150У	н252У	44.66	-	-
н252У	н253У	13.32	-	-
н253У	н254У	7.39	-	-
н254У	н255У	10.67	-	-
н255У	н256У	9.27	-	-
н256У	н257У	19.61	-	-
н257У	н258У	7.44	-	-
н258У	н259У	8.72	-	-
н259У	н260У	15.17	-	-
н260У	н261У	12.14	-	-
н261У	н155У	10.03	-	-
н155У	н154У	15.18	-	-
н154У	н153У	3.42	-	-
н153У	н152У	14.69	-	-
н152У	н151У	1.12	-	-
н151У	н150У	14.64	-	-

**3. Общие сведения об уточняемом земельном участке
с кадастровым номером 17:03:0601162:43**

№ п/п	Наименование характеристик земельного участка	Значение характеристики
1	2	3
1	Адрес земельного участка	Республика Тыва, район Дзун-Хемчикский, город Чадан, улица Мерген-Херел, дом 20
	Местоположение земельного участка (при отсутствии присвоенного адреса)	-
	Дополнительные сведения о местоположении земельного участка	-
2	Площадь земельного участка ± величина погрешности определения площади ($P \pm \Delta P$), м ²	2860 ± 19
3	Формула, примененная для расчета предельной допустимой погрешности определения площади земельного участка (ΔP), м ²	$\Delta P = 3,5 * M_t * \sqrt{P} = 3.5 * 0,1 * \sqrt{2860} = 19.00$
4	Площадь земельного участка согласно сведениям Единого государственного реестра недвижимости (Ркад), м ²	2975
5	Оценка расхождения Р и Ркад ($P - P_{кад}$), м ²	115
6	Предельный минимальный и максимальный размер земельного участка ($P_{мин}$ и $P_{макс}$), м ²	- -
7	Кадастровый или иной номер (обозначение) здания, сооружения, объекта незавершенного строительства, расположенного на земельном участке	17:03:0601162:255
8	Иные сведения	-

Сведения об уточняемых земельных участках

1. Сведения о характерных точках границы уточняемого земельного участка с кадастровым номером 17:03:0601162:48

Зона № -

Обозначение характерных точек границ	Существующие координаты, м		Уточненные координаты, м		Метод определения координат	Средняя квадратическая погрешность определения координат характерной точки (Mt), м	Формулы, примененные для расчета средней квадратической погрешности определения координат характерной точки (Mt), м
	X	Y	X	Y			
1	2	3	4	5	6	7	8
н262У	-	-	106258.28	8092.77	Геодезический метод	0.1	$Mt = \sqrt{(m_0^2 + m_1^2)} = \sqrt{(0,7^2 + 0,7^2)} = 0,1$
н263У	-	-	106285.51	8117.76	Геодезический метод	0.1	$Mt = \sqrt{(m_0^2 + m_1^2)} = \sqrt{(0,7^2 + 0,7^2)} = 0,1$
н264У	-	-	106288.81	8118.10	Геодезический метод	0.1	$Mt = \sqrt{(m_0^2 + m_1^2)} = \sqrt{(0,7^2 + 0,7^2)} = 0,1$
н265У	-	-	106294.08	8124.93	Геодезический метод	0.1	$Mt = \sqrt{(m_0^2 + m_1^2)} = \sqrt{(0,7^2 + 0,7^2)} = 0,1$
н266У	-	-	106298.24	8127.52	Геодезический метод	0.1	$Mt = \sqrt{(m_0^2 + m_1^2)} = \sqrt{(0,7^2 + 0,7^2)} = 0,1$
н267У	-	-	106303.92	8131.06	Геодезический метод	0.1	$Mt = \sqrt{(m_0^2 + m_1^2)} = \sqrt{(0,7^2 + 0,7^2)} = 0,1$
н268У	-	-	106292.51	8145.76	Геодезический метод	0.1	$Mt = \sqrt{(m_0^2 + m_1^2)} = \sqrt{(0,7^2 + 0,7^2)} = 0,1$
н269У	-	-	106278.89	8135.86	Геодезический метод	0.1	$Mt = \sqrt{(m_0^2 + m_1^2)} = \sqrt{(0,7^2 + 0,7^2)} = 0,1$
н249У	-	-	106266.02	8124.05	Геодезический метод	0.1	$Mt = \sqrt{(m_0^2 + m_1^2)} = \sqrt{(0,7^2 + 0,7^2)} = 0,1$
н248У	-	-	106247.04	8105.08	Геодезический метод	0.1	$Mt = \sqrt{(m_0^2 + m_1^2)} = \sqrt{(0,7^2 + 0,7^2)} = 0,1$
н262У	-	-	106258.28	8092.77	Геодезический метод	0.1	$Mt = \sqrt{(m_0^2 + m_1^2)} = \sqrt{(0,7^2 + 0,7^2)} = 0,1$

2. Сведения о частях границ уточняемого земельного участка с кадастровым номером 17:03:0601162:48

Обозначение части границ		Горизонтальное проложение (S), м	Описание прохождения части границ	Отметка о наличии земельного спора о местоположении границ земельного участка
от т.	до т.			
1	2	3	4	5
н262У	н263У	36.96	-	-
н263У	н264У	3.32	-	-
н264У	н265У	8.63	-	-
н265У	н266У	4.90	-	-
н266У	н267У	6.69	-	-
н267У	н268У	18.61	-	-
н268У	н269У	16.84	-	-
н269У	н249У	17.47	-	-
н249У	н248У	26.83	-	-

н248У	н262У	16.67	-	-
3. Общие сведения об уточняемом земельном участке с кадастровым номером 17:03:0601162:48				
№ п/п	Наименование характеристик земельного участка	Значение характеристики		
1	2	3		
1	Адрес земельного участка	Республика Тыва, район Дзун-Хемчикский, город Чадан, улица Советская, дом 4, квартира 2		
	Местоположение земельного участка (при отсутствии присвоенного адреса)	-		
	Дополнительные сведения о местоположении земельного участка	-		
2	Площадь земельного участка ± величина погрешности определения площади ($P \pm \Delta P$), м ²	1077 ± 11		
3	Формула, примененная для расчета предельной допустимой погрешности определения площади земельного участка (ΔP), м ²	$\Delta P = 3,5 * M_t * \sqrt{P} = 3.5 * 0,1 * \sqrt{1077} = 11.00$		
4	Площадь земельного участка согласно сведениям Единого государственного реестра недвижимости (Ркад), м ²	427		
5	Оценка расхождения Р и Ркад (Р - Ркад), м ²	650		
6	Предельный минимальный и максимальный размер земельного участка (Рмин и Рмакс), м ²	- -		
7	Кадастровый или иной номер (обозначение) здания, сооружения, объекта незавершенного строительства, расположенного на земельном участке	17:03:0601162:183		
8	Иные сведения	-		

Сведения об уточняемых земельных участках

1. Сведения о характерных точках границы уточняемого земельного участка с кадастровым номером 17:03:0601162:49

Зона № -

Обозначение характерных точек границ	Существующие координаты, м		Уточненные координаты, м		Метод определения координат	Средняя квадратическая погрешность определения координат характерной точки (Mt), м	Формулы, примененные для расчета средней квадратической погрешности определения координат характерной точки (Mt), м
	X	Y	X	Y			
1	2	3	4	5	6	7	8
н119У	-	-	106095.48	8180.58	Геодезический метод	0.1	$Mt = \sqrt{(m_0^2 + m_1^2)} = \sqrt{(0,7^2 + 0,7^2)} = 0,1$
н270У	-	-	106102.81	8189.51	Геодезический метод	0.1	$Mt = \sqrt{(m_0^2 + m_1^2)} = \sqrt{(0,7^2 + 0,7^2)} = 0,1$
н271У	-	-	106108.68	8193.44	Геодезический метод	0.1	$Mt = \sqrt{(m_0^2 + m_1^2)} = \sqrt{(0,7^2 + 0,7^2)} = 0,1$
н272У	-	-	106125.76	8208.89	Геодезический метод	0.1	$Mt = \sqrt{(m_0^2 + m_1^2)} = \sqrt{(0,7^2 + 0,7^2)} = 0,1$
н273У	-	-	106111.14	8223.73	Геодезический метод	0.1	$Mt = \sqrt{(m_0^2 + m_1^2)} = \sqrt{(0,7^2 + 0,7^2)} = 0,1$
н274У	-	-	106096.07	8210.40	Геодезический метод	0.1	$Mt = \sqrt{(m_0^2 + m_1^2)} = \sqrt{(0,7^2 + 0,7^2)} = 0,1$
н120У	-	-	106080.93	8195.26	Геодезический метод	0.1	$Mt = \sqrt{(m_0^2 + m_1^2)} = \sqrt{(0,7^2 + 0,7^2)} = 0,1$
н119У	-	-	106095.48	8180.58	Геодезический метод	0.1	$Mt = \sqrt{(m_0^2 + m_1^2)} = \sqrt{(0,7^2 + 0,7^2)} = 0,1$

2. Сведения о частях границ уточняемого земельного участка с кадастровым номером 17:03:0601162:49

Обозначение части границ		Горизонтальное проложение (S), м	Описание прохождения части границ	Отметка о наличии земельного спора о местоположении границ земельного участка
от т.	до т.			
1	2	3	4	5
н119У	н270У	11.55	-	-
н270У	н271У	7.06	-	-
н271У	н272У	23.03	-	-
н272У	н273У	20.83	-	-
н273У	н274У	20.12	-	-
н274У	н120У	21.41	-	-
н120У	н119У	20.67	-	-

3. Общие сведения об уточняемом земельном участке с кадастровым номером 17:03:0601162:49

№ п/п	Наименование характеристик земельного участка	Значение характеристики
1	2	3
1	Адрес земельного участка	Республика Тыва, район Дзун-Хемчикский, город Чадан, улица Советская, дом 1, квартира 2

	Местоположение земельного участка (при отсутствии присвоенного адреса)	-
	Дополнительные сведения о местоположении земельного участка	-
2	Площадь земельного участка \pm величина погрешности определения площади ($P \pm \Delta P$), м ²	854 \pm 10
3	Формула, примененная для расчета предельной допустимой погрешности определения площади земельного участка (ΔP), м ²	$\Delta P = 3,5 * M_t * \sqrt{P} = 3,5 * 0,1 * \sqrt{854} = 10,00$
4	Площадь земельного участка согласно сведениям Единого государственного реестра недвижимости (Ркад), м ²	1188
5	Оценка расхождения Р и Ркад ($P - P_{кад}$), м ²	334
6	Предельный минимальный и максимальный размер земельного участка ($P_{мин}$ и $P_{макс}$), м ²	- -
7	Кадастровый или иной номер (обозначение) здания, сооружения, объекта незавершенного строительства, расположенного на земельном участке	-
8	Иные сведения	-

Сведения об уточняемых земельных участках

1. Сведения о характерных точках границы уточняемого земельного участка с кадастровым номером 17:03:0601162:58

Зона № -

Обозначение характерных точек границ	Существующие координаты, м		Уточненные координаты, м		Метод определения координат	Средняя квадратическая погрешность определения координат характерной точки (Mt), м	Формулы, примененные для расчета средней квадратической погрешности определения координат характерной точки (Mt), м
	X	Y	X	Y			
1	2	3	4	5	6	7	8
н77У	-	-	106189.41	8055.75	Геодезический метод	0.1	$Mt = \sqrt{(m_0^2 + m_1^2)} = \sqrt{(0,7^2 + 0,7^2)} = 0,1$
н206У	-	-	106205.39	8069.66	Геодезический метод	0.1	$Mt = \sqrt{(m_0^2 + m_1^2)} = \sqrt{(0,7^2 + 0,7^2)} = 0,1$
н205У	-	-	106206.56	8068.49	Геодезический метод	0.1	$Mt = \sqrt{(m_0^2 + m_1^2)} = \sqrt{(0,7^2 + 0,7^2)} = 0,1$
н275У	-	-	106219.52	8082.26	Геодезический метод	0.1	$Mt = \sqrt{(m_0^2 + m_1^2)} = \sqrt{(0,7^2 + 0,7^2)} = 0,1$
н276У	-	-	106227.56	8089.62	Геодезический метод	0.1	$Mt = \sqrt{(m_0^2 + m_1^2)} = \sqrt{(0,7^2 + 0,7^2)} = 0,1$
н277У	-	-	106216.59	8102.76	Геодезический метод	0.1	$Mt = \sqrt{(m_0^2 + m_1^2)} = \sqrt{(0,7^2 + 0,7^2)} = 0,1$
н187У	-	-	106179.35	8070.13	Геодезический метод	0.1	$Mt = \sqrt{(m_0^2 + m_1^2)} = \sqrt{(0,7^2 + 0,7^2)} = 0,1$
н77У	-	-	106189.41	8055.75	Геодезический метод	0.1	$Mt = \sqrt{(m_0^2 + m_1^2)} = \sqrt{(0,7^2 + 0,7^2)} = 0,1$

2. Сведения о частях границ уточняемого земельного участка с кадастровым номером 17:03:0601162:58

Обозначение части границ		Горизонтальное проложение (S), м	Описание прохождения части границ	Отметка о наличии земельного спора о местоположении границ земельного участка
от т.	до т.			
1	2	3	4	5
н77У	н206У	21.19	-	-
н206У	н205У	1.65	-	-
н205У	н275У	18.91	-	-
н275У	н276У	10.90	-	-
н276У	н277У	17.12	-	-
н277У	н187У	49.51	-	-
н187У	н77У	17.55	-	-

3. Общие сведения об уточняемом земельном участке с кадастровым номером 17:03:0601162:58

№ п/п	Наименование характеристик земельного участка	Значение характеристики
1	2	3
1	Адрес земельного участка	Республика Тыва, район Дзун-Хемчикский, город Чадан, улица Советская, дом 11, квартира 1

	Местоположение земельного участка (при отсутствии присвоенного адреса)	-
	Дополнительные сведения о местоположении земельного участка	-
2	Площадь земельного участка \pm величина погрешности определения площади ($P \pm \Delta P$), м ²	891 \pm 10
3	Формула, примененная для расчета предельной допустимой погрешности определения площади земельного участка (ΔP), м ²	$\Delta P = 3,5 * M_t * \sqrt{P} = 3.5 * 0,1 * \sqrt{891} = 10.00$
4	Площадь земельного участка согласно сведениям Единого государственного реестра недвижимости (Ркад), м ²	1920
5	Оценка расхождения Р и Ркад ($P - P_{кад}$), м ²	1029
6	Предельный минимальный и максимальный размер земельного участка ($P_{мин}$ и $P_{макс}$), м ²	- -
7	Кадастровый или иной номер (обозначение) здания, сооружения, объекта незавершенного строительства, расположенного на земельном участке	17:03:0601162:169
8	Иные сведения	-

Сведения об уточняемых земельных участках

1. Сведения о характерных точках границы уточняемого земельного участка с кадастровым номером 17:03:0601161:98

Зона № -

Обозначение характерных точек границ	Существующие координаты, м		Уточненные координаты, м		Метод определения координат	Средняя квадратическая погрешность определения координат характерной точки (Mt), м	Формулы, примененные для расчета средней квадратической погрешности определения координат характерной точки (Mt), м
	X	Y	X	Y			
1	2	3	4	5	6	7	8
н278У	-	-	105956.33	8264.91	Геодезический метод	0.1	$Mt = \sqrt{(m_0^2 + m_1^2)} = \sqrt{(0,7^2 + 0,7^2)} = 0,1$
н279У	-	-	105965.28	8269.58	Геодезический метод	0.1	$Mt = \sqrt{(m_0^2 + m_1^2)} = \sqrt{(0,7^2 + 0,7^2)} = 0,1$
н280У	-	-	105961.46	8277.72	Геодезический метод	0.1	$Mt = \sqrt{(m_0^2 + m_1^2)} = \sqrt{(0,7^2 + 0,7^2)} = 0,1$
н281У	-	-	106007.62	8299.43	Геодезический метод	0.1	$Mt = \sqrt{(m_0^2 + m_1^2)} = \sqrt{(0,7^2 + 0,7^2)} = 0,1$
н99У	-	-	105997.85	8308.84	Геодезический метод	0.1	$Mt = \sqrt{(m_0^2 + m_1^2)} = \sqrt{(0,7^2 + 0,7^2)} = 0,1$
н98У	-	-	105991.88	8304.21	Геодезический метод	0.1	$Mt = \sqrt{(m_0^2 + m_1^2)} = \sqrt{(0,7^2 + 0,7^2)} = 0,1$
н97У	-	-	105961.05	8286.56	Геодезический метод	0.1	$Mt = \sqrt{(m_0^2 + m_1^2)} = \sqrt{(0,7^2 + 0,7^2)} = 0,1$
н96У	-	-	105955.95	8284.92	Геодезический метод	0.1	$Mt = \sqrt{(m_0^2 + m_1^2)} = \sqrt{(0,7^2 + 0,7^2)} = 0,1$
н95У	-	-	105950.31	8280.82	Геодезический метод	0.1	$Mt = \sqrt{(m_0^2 + m_1^2)} = \sqrt{(0,7^2 + 0,7^2)} = 0,1$
н282У	-	-	105948.61	8280.04	Геодезический метод	0.1	$Mt = \sqrt{(m_0^2 + m_1^2)} = \sqrt{(0,7^2 + 0,7^2)} = 0,1$
н278У	-	-	105956.33	8264.91	Геодезический метод	0.1	$Mt = \sqrt{(m_0^2 + m_1^2)} = \sqrt{(0,7^2 + 0,7^2)} = 0,1$

2. Сведения о частях границ уточняемого земельного участка с кадастровым номером 17:03:0601161:98

Обозначение части границ		Горизонтальное проложение (S), м	Описание прохождения части границ	Отметка о наличии земельного спора о местоположении границ земельного участка
от т.	до т.			
1	2	3	4	5
н278У	н279У	10.10	-	-
н279У	н280У	8.99	-	-
н280У	н281У	51.01	-	-
н281У	н99У	13.56	-	-
н99У	н98У	7.55	-	-
н98У	н97У	35.52	-	-
н97У	н96У	5.36	-	-
н96У	н95У	6.97	-	-
н95У	н282У	1.87	-	-

н282У	н278У	16.99	-	-
3. Общие сведения об уточняемом земельном участке с кадастровым номером 17:03:0601161:98				
№ п/п	Наименование характеристик земельного участка	Значение характеристики		
1	2	3		
1	Адрес земельного участка	660000, Республика Тыва, район Дзун-Хемчикский, город Чадан, улица Чурмет-Дажы, дом 8, квартира 2		
	Местоположение земельного участка (при отсутствии присвоенного адреса)	-		
	Дополнительные сведения о местоположении земельного участка	-		
2	Площадь земельного участка ± величина погрешности определения площади ($P \pm \Delta P$), м ²	667 ± 9		
3	Формула, примененная для расчета предельной допустимой погрешности определения площади земельного участка (ΔP), м ²	$\Delta P = 3,5 * M_t * \sqrt{P} = 3.5 * 0,1 * \sqrt{667} = 9.00$		
4	Площадь земельного участка согласно сведениям Единого государственного реестра недвижимости (Ркад), м ²	-		
5	Оценка расхождения Р и Ркад ($P - P_{кад}$), м ²	-		
6	Предельный минимальный и максимальный размер земельного участка ($P_{мин}$ и $P_{макс}$), м ²	--		
7	Кадастровый или иной номер (обозначение) здания, сооружения, объекта незавершенного строительства, расположенного на земельном участке	17:03:0601161:239		
8	Иные сведения	-		

Сведения об уточняемых земельных участках

1. Сведения о характерных точках границы уточняемого земельного участка с кадастровым номером 17:03:0601162:19

Зона № -

Обозначение характерных точек границ	Существующие координаты, м		Уточненные координаты, м		Метод определения координат	Средняя квадратическая погрешность определения координат характерной точки (Mt), м	Формулы, примененные для расчета средней квадратической погрешности определения координат характерной точки (Mt), м
	X	Y	X	Y			
1	2	3	4	5	6	7	8
н283У	-	-	106011.93	8390.44	Геодезический метод	0.1	$Mt = \sqrt{(m_0^2 + m_1^2)} = \sqrt{(0,7^2 + 0,7^2)} = 0,1$
н284У	-	-	106017.71	8394.10	Геодезический метод	0.1	$Mt = \sqrt{(m_0^2 + m_1^2)} = \sqrt{(0,7^2 + 0,7^2)} = 0,1$
н285У	-	-	106018.69	8396.88	Геодезический метод	0.1	$Mt = \sqrt{(m_0^2 + m_1^2)} = \sqrt{(0,7^2 + 0,7^2)} = 0,1$
н286У	-	-	106013.57	8421.91	Геодезический метод	0.1	$Mt = \sqrt{(m_0^2 + m_1^2)} = \sqrt{(0,7^2 + 0,7^2)} = 0,1$
н287У	-	-	105999.75	8457.08	Геодезический метод	0.1	$Mt = \sqrt{(m_0^2 + m_1^2)} = \sqrt{(0,7^2 + 0,7^2)} = 0,1$
н288У	-	-	105993.09	8454.46	Геодезический метод	0.1	$Mt = \sqrt{(m_0^2 + m_1^2)} = \sqrt{(0,7^2 + 0,7^2)} = 0,1$
н289У	-	-	105963.41	8434.12	Геодезический метод	0.1	$Mt = \sqrt{(m_0^2 + m_1^2)} = \sqrt{(0,7^2 + 0,7^2)} = 0,1$
н290У	-	-	105982.32	8398.43	Геодезический метод	0.1	$Mt = \sqrt{(m_0^2 + m_1^2)} = \sqrt{(0,7^2 + 0,7^2)} = 0,1$
н291У	-	-	105987.03	8400.72	Геодезический метод	0.1	$Mt = \sqrt{(m_0^2 + m_1^2)} = \sqrt{(0,7^2 + 0,7^2)} = 0,1$
н292У	-	-	105988.74	8397.21	Геодезический метод	0.1	$Mt = \sqrt{(m_0^2 + m_1^2)} = \sqrt{(0,7^2 + 0,7^2)} = 0,1$
н293У	-	-	105999.03	8402.21	Геодезический метод	0.1	$Mt = \sqrt{(m_0^2 + m_1^2)} = \sqrt{(0,7^2 + 0,7^2)} = 0,1$
н294У	-	-	106001.44	8397.24	Геодезический метод	0.1	$Mt = \sqrt{(m_0^2 + m_1^2)} = \sqrt{(0,7^2 + 0,7^2)} = 0,1$
н295У	-	-	106006.75	8400.12	Геодезический метод	0.1	$Mt = \sqrt{(m_0^2 + m_1^2)} = \sqrt{(0,7^2 + 0,7^2)} = 0,1$
н283У	-	-	106011.93	8390.44	Геодезический метод	0.1	$Mt = \sqrt{(m_0^2 + m_1^2)} = \sqrt{(0,7^2 + 0,7^2)} = 0,1$

2. Сведения о частях границ уточняемого земельного участка с кадастровым номером 17:03:0601162:19

Обозначение части границ		Горизонтальное проложение (S), м	Описание прохождения части границ	Отметка о наличии земельного спора о местоположении границ земельного участка
от т.	до т.			
1	2	3	4	5
н283У	н284У	6.84	-	-
н284У	н285У	2.95	-	-
н285У	н286У	25.55	-	-
н286У	н287У	37.79	-	-
н287У	н288У	7.16	-	-

н288У	н289У	35.98	-	-
н289У	н290У	40.39	-	-
н290У	н291У	5.24	-	-
н291У	н292У	3.90	-	-
н292У	н293У	11.44	-	-
н293У	н294У	5.52	-	-
н294У	н295У	6.04	-	-
н295У	н283У	10.98	-	-

**3. Общие сведения об уточняемом земельном участке
с кадастровым номером 17:03:0601162:19**

№ п/п	Наименование характеристик земельного участка	Значение характеристики
1	2	3
1	Адрес земельного участка	Республика Тыва, район Дзун-Хемчикский, город Чадан, улица Советская, дом 1а
	Местоположение земельного участка (при отсутствии присвоенного адреса)	-
	Дополнительные сведения о местоположении земельного участка	-
2	Площадь земельного участка ± величина погрешности определения площади ($P \pm \Delta P$), м ²	2060 ± 16
3	Формула, примененная для расчета предельной допустимой погрешности определения площади земельного участка (ΔP), м ²	$\Delta P = 3,5 * M_t * \sqrt{P} = 3.5 * 0,1 * \sqrt{2060} = 16.00$
4	Площадь земельного участка согласно сведениям Единого государственного реестра недвижимости (Ркад), м ²	1412
5	Оценка расхождения Р и Ркад ($P - P_{кад}$), м ²	648
6	Предельный минимальный и максимальный размер земельного участка ($P_{мин}$ и $P_{макс}$), м ²	- -
7	Кадастровый или иной номер (обозначение) здания, сооружения, объекта незавершенного строительства, расположенного на земельном участке	17:03:0601162:258
8	Иные сведения	-

Сведения об уточняемых земельных участках

1. Сведения о характерных точках границы уточняемого земельного участка с кадастровым номером 17:03:0601162:8

Зона № -

Обозначение характерных точек границ	Существующие координаты, м		Уточненные координаты, м		Метод определения координат	Средняя квадратическая погрешность определения координат характерной точки (Mt), м	Формулы, примененные для расчета средней квадратической погрешности определения координат характерной точки (Mt), м
	X	Y	X	Y			
1	2	3	4	5	6	7	8
н120У	-	-	106080.93	8195.26	Геодезический метод	0.1	$Mt = \sqrt{(m_0^2 + m_1^2)} = \sqrt{(0,7^2 + 0,7^2)} = 0,1$
н274У	-	-	106096.07	8210.40	Геодезический метод	0.1	$Mt = \sqrt{(m_0^2 + m_1^2)} = \sqrt{(0,7^2 + 0,7^2)} = 0,1$
н273У	-	-	106111.14	8223.73	Геодезический метод	0.1	$Mt = \sqrt{(m_0^2 + m_1^2)} = \sqrt{(0,7^2 + 0,7^2)} = 0,1$
н296У	-	-	106098.18	8238.38	Геодезический метод	0.1	$Mt = \sqrt{(m_0^2 + m_1^2)} = \sqrt{(0,7^2 + 0,7^2)} = 0,1$
н297У	-	-	106072.40	8214.69	Геодезический метод	0.1	$Mt = \sqrt{(m_0^2 + m_1^2)} = \sqrt{(0,7^2 + 0,7^2)} = 0,1$
н110У	-	-	106068.47	8209.96	Геодезический метод	0.1	$Mt = \sqrt{(m_0^2 + m_1^2)} = \sqrt{(0,7^2 + 0,7^2)} = 0,1$
н123У	-	-	106070.83	8207.60	Геодезический метод	0.1	$Mt = \sqrt{(m_0^2 + m_1^2)} = \sqrt{(0,7^2 + 0,7^2)} = 0,1$
н122У	-	-	106069.19	8205.95	Геодезический метод	0.1	$Mt = \sqrt{(m_0^2 + m_1^2)} = \sqrt{(0,7^2 + 0,7^2)} = 0,1$
н121У	-	-	106076.47	8197.78	Геодезический метод	0.1	$Mt = \sqrt{(m_0^2 + m_1^2)} = \sqrt{(0,7^2 + 0,7^2)} = 0,1$
н120У	-	-	106080.93	8195.26	Геодезический метод	0.1	$Mt = \sqrt{(m_0^2 + m_1^2)} = \sqrt{(0,7^2 + 0,7^2)} = 0,1$

2. Сведения о частях границ уточняемого земельного участка с кадастровым номером 17:03:0601162:8

Обозначение части границ		Горизонтальное проложение (S), м	Описание прохождения части границ	Отметка о наличии земельного спора о местоположении границ земельного участка
от т.	до т.			
1	2	3	4	5
н120У	н274У	21.41	-	-
н274У	н273У	20.12	-	-
н273У	н296У	19.56	-	-
н296У	н297У	35.01	-	-
н297У	н110У	6.15	-	-
н110У	н123У	3.34	-	-
н123У	н122У	2.33	-	-
н122У	н121У	10.94	-	-
н121У	н120У	5.12	-	-

**3. Общие сведения об уточняемом земельном участке
с кадастровым номером 17:03:0601162:8**

№ п/п	Наименование характеристик земельного участка	Значение характеристики
1	2	3
1	Адрес земельного участка	Республика Тыва, район Дзун-Хемчикский, город Чадан, улица Советская, дом 1, квартира 1
	Местоположение земельного участка (при отсутствии присвоенного адреса)	-
	Дополнительные сведения о местоположении земельного участка	-
2	Площадь земельного участка ± величина погрешности определения площади ($P \pm \Delta P$), м ²	827 ± 10
3	Формула, примененная для расчета предельной допустимой погрешности определения площади земельного участка (ΔP), м ²	$\Delta P = 3,5 * M_t * \sqrt{P} = 3.5 * 0,1 * \sqrt{827} = 10.00$
4	Площадь земельного участка согласно сведениям Единого государственного реестра недвижимости (Ркад), м ²	968
5	Оценка расхождения Р и Ркад (Р - Ркад), м ²	141
6	Предельный минимальный и максимальный размер земельного участка (Рмин и Рмакс), м ²	- -
7	Кадастровый или иной номер (обозначение) здания, сооружения, объекта незавершенного строительства, расположенного на земельном участке	-
8	Иные сведения	-

Сведения об уточняемых земельных участках

1. Сведения о характерных точках границы уточняемого земельного участка с кадастровым номером 17:03:0601157:141

Зона № -

Обозначение характерных точек границ	Существующие координаты, м		Уточненные координаты, м		Метод определения координат	Средняя квадратическая погрешность определения координат характерной точки (Mt), м	Формулы, примененные для расчета средней квадратической погрешности определения координат характерной точки (Mt), м
	X	Y	X	Y			
1	2	3	4	5	6	7	8
н298У	-	-	106367.62	7886.32	Геодезический метод	0.1	$Mt = \sqrt{(m_0^2 + m_1^2)} = \sqrt{(0,7^2 + 0,7^2)} = 0,1$
н299У	-	-	106369.69	7888.38	Геодезический метод	0.1	$Mt = \sqrt{(m_0^2 + m_1^2)} = \sqrt{(0,7^2 + 0,7^2)} = 0,1$
н300У	-	-	106367.49	7890.58	Геодезический метод	0.1	$Mt = \sqrt{(m_0^2 + m_1^2)} = \sqrt{(0,7^2 + 0,7^2)} = 0,1$
н301У	-	-	106390.86	7913.94	Геодезический метод	0.1	$Mt = \sqrt{(m_0^2 + m_1^2)} = \sqrt{(0,7^2 + 0,7^2)} = 0,1$
н302У	-	-	106379.28	7926.56	Геодезический метод	0.1	$Mt = \sqrt{(m_0^2 + m_1^2)} = \sqrt{(0,7^2 + 0,7^2)} = 0,1$
н303У	-	-	106372.96	7921.02	Геодезический метод	0.1	$Mt = \sqrt{(m_0^2 + m_1^2)} = \sqrt{(0,7^2 + 0,7^2)} = 0,1$
н304У	-	-	106380.20	7913.02	Геодезический метод	0.1	$Mt = \sqrt{(m_0^2 + m_1^2)} = \sqrt{(0,7^2 + 0,7^2)} = 0,1$
н305У	-	-	106360.08	7892.31	Геодезический метод	0.1	$Mt = \sqrt{(m_0^2 + m_1^2)} = \sqrt{(0,7^2 + 0,7^2)} = 0,1$
н298У	-	-	106367.62	7886.32	Геодезический метод	0.1	$Mt = \sqrt{(m_0^2 + m_1^2)} = \sqrt{(0,7^2 + 0,7^2)} = 0,1$

2. Сведения о частях границ уточняемого земельного участка с кадастровым номером 17:03:0601157:141

Обозначение части границ		Горизонтальное проложение (S), м	Описание прохождения части границ	Отметка о наличии земельного спора о местоположении границ земельного участка
от т.	до т.			
1	2	3	4	5
н298У	н299У	2.92	-	-
н299У	н300У	3.11	-	-
н300У	н301У	33.04	-	-
н301У	н302У	17.13	-	-
н302У	н303У	8.40	-	-
н303У	н304У	10.79	-	-
н304У	н305У	28.87	-	-
н305У	н298У	9.63	-	-

**3. Общие сведения об уточняемом земельном участке
с кадастровым номером 17:03:0601157:141**

№ п/п	Наименование характеристик земельного участка	Значение характеристики
1	2	3
1	Адрес земельного участка	668110, Республика Тыва, район Дзун-Хемчикский, город Чадан, улица Советская, дом 17, квартира 3
	Местоположение земельного участка (при отсутствии присвоенного адреса)	-
	Дополнительные сведения о местоположении земельного участка	-
2	Площадь земельного участка ± величина погрешности определения площади ($P \pm \Delta P$), м ²	346 ± 7
3	Формула, примененная для расчета предельной допустимой погрешности определения площади земельного участка (ΔP), м ²	$\Delta P = 3,5 * M_t * \sqrt{P} = 3,5 * 0,1 * \sqrt{346} = 7,00$
4	Площадь земельного участка согласно сведениям Единого государственного реестра недвижимости (Ркад), м ²	-
5	Оценка расхождения Р и Ркад (Р - Ркад), м ²	-
6	Предельный минимальный и максимальный размер земельного участка (Рмин и Рмакс), м ²	- -
7	Кадастровый или иной номер (обозначение) здания, сооружения, объекта незавершенного строительства, расположенного на земельном участке	17:03:0601157:212
8	Иные сведения	-

Сведения об уточняемых земельных участках

1. Сведения о характерных точках границы уточняемого земельного участка с кадастровым номером 17:03:0601161:95

Зона № -

Обозначение характерных точек границ	Существующие координаты, м		Уточненные координаты, м		Метод определения координат	Средняя квадратическая погрешность определения координат характерной точки (Mt), м	Формулы, примененные для расчета средней квадратической погрешности определения координат характерной точки (Mt), м
	X	Y	X	Y			
1	2	3	4	5	6	7	8
н79У	-	-	106219.73	7809.51	Геодезический метод	0.1	$Mt = \sqrt{(m_0^2 + m_1^2)} = \sqrt{(0,7^2 + 0,7^2)} = 0,1$
н306У	-	-	106218.13	7808.60	Геодезический метод	0.1	$Mt = \sqrt{(m_0^2 + m_1^2)} = \sqrt{(0,7^2 + 0,7^2)} = 0,1$
н307У	-	-	106229.50	7788.55	Геодезический метод	0.1	$Mt = \sqrt{(m_0^2 + m_1^2)} = \sqrt{(0,7^2 + 0,7^2)} = 0,1$
н308У	-	-	106234.06	7791.14	Геодезический метод	0.1	$Mt = \sqrt{(m_0^2 + m_1^2)} = \sqrt{(0,7^2 + 0,7^2)} = 0,1$
н309У	-	-	106240.72	7796.08	Геодезический метод	0.1	$Mt = \sqrt{(m_0^2 + m_1^2)} = \sqrt{(0,7^2 + 0,7^2)} = 0,1$
н310У	-	-	106252.90	7809.32	Геодезический метод	0.1	$Mt = \sqrt{(m_0^2 + m_1^2)} = \sqrt{(0,7^2 + 0,7^2)} = 0,1$
н311У	-	-	106252.90	7813.50	Геодезический метод	0.1	$Mt = \sqrt{(m_0^2 + m_1^2)} = \sqrt{(0,7^2 + 0,7^2)} = 0,1$
н312У	-	-	106248.46	7817.94	Геодезический метод	0.1	$Mt = \sqrt{(m_0^2 + m_1^2)} = \sqrt{(0,7^2 + 0,7^2)} = 0,1$
н82У	-	-	106245.06	7826.48	Геодезический метод	0.1	$Mt = \sqrt{(m_0^2 + m_1^2)} = \sqrt{(0,7^2 + 0,7^2)} = 0,1$
н81У	-	-	106235.94	7820.95	Геодезический метод	0.1	$Mt = \sqrt{(m_0^2 + m_1^2)} = \sqrt{(0,7^2 + 0,7^2)} = 0,1$
н80У	-	-	106226.04	7813.09	Геодезический метод	0.1	$Mt = \sqrt{(m_0^2 + m_1^2)} = \sqrt{(0,7^2 + 0,7^2)} = 0,1$
н79У	-	-	106219.73	7809.51	Геодезический метод	0.1	$Mt = \sqrt{(m_0^2 + m_1^2)} = \sqrt{(0,7^2 + 0,7^2)} = 0,1$

2. Сведения о частях границ уточняемого земельного участка с кадастровым номером 17:03:0601161:95

Обозначение части границ		Горизонтальное проложение (S), м	Описание прохождения части границ	Отметка о наличии земельного спора о местоположении границ земельного участка
от т.	до т.			
1	2	3	4	5
н79У	н306У	1.84	-	-
н306У	н307У	23.05	-	-
н307У	н308У	5.24	-	-
н308У	н309У	8.29	-	-
н309У	н310У	17.99	-	-
н310У	н311У	4.18	-	-
н311У	н312У	6.28	-	-
н312У	н82У	9.19	-	-

н82У	н81У	10.67	-	-
н81У	н80У	12.64	-	-
н80У	н79У	7.25	-	-

**3. Общие сведения об уточняемом земельном участке
с кадастровым номером 17:03:0601161:95**

№ п/п	Наименование характеристик земельного участка	Значение характеристики
1	2	3
1	Адрес земельного участка	660000, Республика Тыва, район Дзун-Хемчикский, город Чадан, улица Чурмет-Дажы, дом 54
	Местоположение земельного участка (при отсутствии присвоенного адреса)	-
	Дополнительные сведения о местоположении земельного участка	-
2	Площадь земельного участка \pm величина погрешности определения площади ($P \pm \Delta P$), м ²	688 \pm 9
3	Формула, примененная для расчета предельной допустимой погрешности определения площади земельного участка (ΔP), м ²	$\Delta P = 3,5 * M_t * \sqrt{P} = 3.5 * 0,1 * \sqrt{688} = 9.00$
4	Площадь земельного участка согласно сведениям Единого государственного реестра недвижимости (Ркад), м ²	-
5	Оценка расхождения Р и Ркад ($P - P_{кад}$), м ²	-
6	Предельный минимальный и максимальный размер земельного участка ($P_{мин}$ и $P_{макс}$), м ²	- -
7	Кадастровый или иной номер (обозначение) здания, сооружения, объекта незавершенного строительства, расположенного на земельном участке	17:03:0601161:215
8	Иные сведения	-

Сведения об уточняемых земельных участках

1. Сведения о характерных точках границы уточняемого земельного участка с кадастровым номером 17:03:0601162:9

Зона № -

Обозначение характерных точек границ	Существующие координаты, м		Уточненные координаты, м		Метод определения координат	Средняя квадратическая погрешность определения координат характерной точки (Mt), м	Формулы, примененные для расчета средней квадратической погрешности определения координат характерной точки (Mt), м
	X	Y	X	Y			
1	2	3	4	5	6	7	8
н117У	-	-	106103.94	8167.27	Геодезический метод	0.1	$Mt = \sqrt{(m_0^2 + m_1^2)} = \sqrt{(0,7^2 + 0,7^2)} = 0,1$
н313У	-	-	106115.08	8178.41	Геодезический метод	0.1	$Mt = \sqrt{(m_0^2 + m_1^2)} = \sqrt{(0,7^2 + 0,7^2)} = 0,1$
н314У	-	-	106127.86	8186.98	Геодезический метод	0.1	$Mt = \sqrt{(m_0^2 + m_1^2)} = \sqrt{(0,7^2 + 0,7^2)} = 0,1$
н315У	-	-	106137.18	8195.47	Геодезический метод	0.1	$Mt = \sqrt{(m_0^2 + m_1^2)} = \sqrt{(0,7^2 + 0,7^2)} = 0,1$
н272У	-	-	106125.76	8208.89	Геодезический метод	0.1	$Mt = \sqrt{(m_0^2 + m_1^2)} = \sqrt{(0,7^2 + 0,7^2)} = 0,1$
н271У	-	-	106108.68	8193.44	Геодезический метод	0.1	$Mt = \sqrt{(m_0^2 + m_1^2)} = \sqrt{(0,7^2 + 0,7^2)} = 0,1$
н270У	-	-	106102.81	8189.51	Геодезический метод	0.1	$Mt = \sqrt{(m_0^2 + m_1^2)} = \sqrt{(0,7^2 + 0,7^2)} = 0,1$
н119У	-	-	106095.48	8180.58	Геодезический метод	0.1	$Mt = \sqrt{(m_0^2 + m_1^2)} = \sqrt{(0,7^2 + 0,7^2)} = 0,1$
н118У	-	-	106092.40	8177.49	Геодезический метод	0.1	$Mt = \sqrt{(m_0^2 + m_1^2)} = \sqrt{(0,7^2 + 0,7^2)} = 0,1$
н117У	-	-	106103.94	8167.27	Геодезический метод	0.1	$Mt = \sqrt{(m_0^2 + m_1^2)} = \sqrt{(0,7^2 + 0,7^2)} = 0,1$

2. Сведения о частях границ уточняемого земельного участка с кадастровым номером 17:03:0601162:9

Обозначение части границ		Горизонтальное проложение (S), м	Описание прохождения части границ	Отметка о наличии земельного спора о местоположении границ земельного участка
от т.	до т.			
1	2	3	4	5
н117У	н313У	15.75	-	-
н313У	н314У	15.39	-	-
н314У	н315У	12.61	-	-
н315У	н272У	17.62	-	-
н272У	н271У	23.03	-	-
н271У	н270У	7.06	-	-
н270У	н119У	11.55	-	-
н119У	н118У	4.36	-	-
н118У	н117У	15.41	-	-

**3. Общие сведения об уточняемом земельном участке
с кадастровым номером 17:03:0601162:9**

№ п/п	Наименование характеристик земельного участка	Значение характеристики
1	2	3
1	Адрес земельного участка	Республика Тыва, район Дзун-Хемчикский, город Чадан, улица Советская, дом 3, квартира 1
	Местоположение земельного участка (при отсутствии присвоенного адреса)	-
	Дополнительные сведения о местоположении земельного участка	-
2	Площадь земельного участка \pm величина погрешности определения площади ($P \pm \Delta P$), м ²	745 \pm 10
3	Формула, примененная для расчета предельной допустимой погрешности определения площади земельного участка (ΔP), м ²	$\Delta P = 3,5 * M_t * \sqrt{P} = 3.5 * 0,1 * \sqrt{745} = 10.00$
4	Площадь земельного участка согласно сведениям Единого государственного реестра недвижимости (Ркад), м ²	920
5	Оценка расхождения Р и Ркад (Р - Ркад), м ²	175
6	Предельный минимальный и максимальный размер земельного участка (Рмин и Рмакс), м ²	- -
7	Кадастровый или иной номер (обозначение) здания, сооружения, объекта незавершенного строительства, расположенного на земельном участке	17:03:0601162:170
8	Иные сведения	-

Сведения об уточняемых земельных участках

1. Сведения о характерных точках границы уточняемого земельного участка с кадастровым номером 17:03:0601162:118

Зона № -

Обозначение характерных точек границ	Существующие координаты, м		Уточненные координаты, м		Метод определения координат	Средняя квадратическая погрешность определения координат характерной точки (Mt), м	Формулы, примененные для расчета средней квадратической погрешности определения координат характерной точки (Mt), м
	X	Y	X	Y			
1	2	3	4	5	6	7	8
н316У	-	-	106353.67	7852.66	Геодезический метод	0.1	$Mt = \sqrt{(m_0^2 + m_1^2)} = \sqrt{(0,7^2 + 0,7^2)} = 0,1$
н317У	-	-	106357.88	7858.10	Геодезический метод	0.1	$Mt = \sqrt{(m_0^2 + m_1^2)} = \sqrt{(0,7^2 + 0,7^2)} = 0,1$
н318У	-	-	106368.02	7874.85	Геодезический метод	0.1	$Mt = \sqrt{(m_0^2 + m_1^2)} = \sqrt{(0,7^2 + 0,7^2)} = 0,1$
н319У	-	-	106372.71	7879.99	Геодезический метод	0.1	$Mt = \sqrt{(m_0^2 + m_1^2)} = \sqrt{(0,7^2 + 0,7^2)} = 0,1$
н298У	-	-	106367.62	7886.32	Геодезический метод	0.1	$Mt = \sqrt{(m_0^2 + m_1^2)} = \sqrt{(0,7^2 + 0,7^2)} = 0,1$
н305У	-	-	106360.08	7892.31	Геодезический метод	0.1	$Mt = \sqrt{(m_0^2 + m_1^2)} = \sqrt{(0,7^2 + 0,7^2)} = 0,1$
н320У	-	-	106352.91	7900.47	Геодезический метод	0.1	$Mt = \sqrt{(m_0^2 + m_1^2)} = \sqrt{(0,7^2 + 0,7^2)} = 0,1$
н321У	-	-	106351.38	7902.37	Геодезический метод	0.1	$Mt = \sqrt{(m_0^2 + m_1^2)} = \sqrt{(0,7^2 + 0,7^2)} = 0,1$
н322У	-	-	106343.31	7896.46	Геодезический метод	0.1	$Mt = \sqrt{(m_0^2 + m_1^2)} = \sqrt{(0,7^2 + 0,7^2)} = 0,1$
н323У	-	-	106325.23	7871.36	Геодезический метод	0.1	$Mt = \sqrt{(m_0^2 + m_1^2)} = \sqrt{(0,7^2 + 0,7^2)} = 0,1$
н324У	-	-	106328.18	7868.41	Геодезический метод	0.1	$Mt = \sqrt{(m_0^2 + m_1^2)} = \sqrt{(0,7^2 + 0,7^2)} = 0,1$
н325У	-	-	106342.44	7860.28	Геодезический метод	0.1	$Mt = \sqrt{(m_0^2 + m_1^2)} = \sqrt{(0,7^2 + 0,7^2)} = 0,1$
н316У	-	-	106353.67	7852.66	Геодезический метод	0.1	$Mt = \sqrt{(m_0^2 + m_1^2)} = \sqrt{(0,7^2 + 0,7^2)} = 0,1$

2. Сведения о частях границ уточняемого земельного участка с кадастровым номером 17:03:0601162:118

Обозначение части границ		Горизонтальное проложение (S), м	Описание прохождения части границ	Отметка о наличии земельного спора о местоположении границ земельного участка
от т.	до т.			
1	2	3	4	5
н316У	н317У	6.88	-	-
н317У	н318У	19.58	-	-
н318У	н319У	6.96	-	-
н319У	н298У	8.12	-	-
н298У	н305У	9.63	-	-
н305У	н320У	10.86	-	-
н320У	н321У	2.44	-	-

н321У	н322У	10.00	-	-
н322У	н323У	30.93	-	-
н323У	н324У	4.17	-	-
н324У	н325У	16.41	-	-
н325У	н316У	13.57	-	-

**3. Общие сведения об уточняемом земельном участке
с кадастровым номером 17:03:0601162:118**

№ п/п	Наименование характеристик земельного участка	Значение характеристики
1	2	3
1	Адрес земельного участка	Республика Тыва, район Дзун-Хемчикский, город Чадан, улица Субудай, дом 11
	Местоположение земельного участка (при отсутствии присвоенного адреса)	-
	Дополнительные сведения о местоположении земельного участка	-
2	Площадь земельного участка ± величина погрешности определения площади ($P \pm \Delta P$), м2	1234 ± 12
3	Формула, примененная для расчета предельной допустимой погрешности определения площади земельного участка (ΔP), м2	$\Delta P = 3,5 * M_t * \sqrt{P} = 3.5 * 0,1 * \sqrt{1234} = 12.00$
4	Площадь земельного участка согласно сведениям Единого государственного реестра недвижимости (Ркад), м2	1200
5	Оценка расхождения Р и Ркад ($P - P_{кад}$), м2	34
6	Предельный минимальный и максимальный размер земельного участка ($P_{мин}$ и $P_{макс}$), м2	- -
7	Кадастровый или иной номер (обозначение) здания, сооружения, объекта незавершенного строительства, расположенного на земельном участке	17:03:0601162:162
8	Иные сведения	-

Сведения об уточняемых земельных участках

1. Сведения о характерных точках границы уточняемого земельного участка с кадастровым номером 17:03:0601162:280

Зона № -

Обозначение характерных точек границ	Существующие координаты, м		Уточненные координаты, м		Метод определения координат	Средняя квадратическая погрешность определения координат характерной точки (Mt), м	Формулы, примененные для расчета средней квадратической погрешности определения координат характерной точки (Mt), м
	X	Y	X	Y			
1	2	3	4	5	6	7	8
н326У	-	-	106390.41	7825.28	Геодезический метод	0.1	$Mt = \sqrt{(m_0^2 + m_1^2)} = \sqrt{(0,7^2 + 0,7^2)} = 0,1$
н327У	-	-	106403.26	7836.87	Геодезический метод	0.1	$Mt = \sqrt{(m_0^2 + m_1^2)} = \sqrt{(0,7^2 + 0,7^2)} = 0,1$
н328У	-	-	106401.84	7838.43	Геодезический метод	0.1	$Mt = \sqrt{(m_0^2 + m_1^2)} = \sqrt{(0,7^2 + 0,7^2)} = 0,1$
н329У	-	-	106384.32	7860.30	Геодезический метод	0.1	$Mt = \sqrt{(m_0^2 + m_1^2)} = \sqrt{(0,7^2 + 0,7^2)} = 0,1$
н318У	-	-	106368.02	7874.85	Геодезический метод	0.1	$Mt = \sqrt{(m_0^2 + m_1^2)} = \sqrt{(0,7^2 + 0,7^2)} = 0,1$
н317У	-	-	106357.88	7858.10	Геодезический метод	0.1	$Mt = \sqrt{(m_0^2 + m_1^2)} = \sqrt{(0,7^2 + 0,7^2)} = 0,1$
н316У	-	-	106353.67	7852.66	Геодезический метод	0.1	$Mt = \sqrt{(m_0^2 + m_1^2)} = \sqrt{(0,7^2 + 0,7^2)} = 0,1$
н330У	-	-	106368.32	7844.75	Геодезический метод	0.1	$Mt = \sqrt{(m_0^2 + m_1^2)} = \sqrt{(0,7^2 + 0,7^2)} = 0,1$
н331У	-	-	106386.30	7825.21	Геодезический метод	0.1	$Mt = \sqrt{(m_0^2 + m_1^2)} = \sqrt{(0,7^2 + 0,7^2)} = 0,1$
н326У	-	-	106390.41	7825.28	Геодезический метод	0.1	$Mt = \sqrt{(m_0^2 + m_1^2)} = \sqrt{(0,7^2 + 0,7^2)} = 0,1$

2. Сведения о частях границ уточняемого земельного участка с кадастровым номером 17:03:0601162:280

Обозначение части границ		Горизонтальное проложение (S), м	Описание прохождения части границ	Отметка о наличии земельного спора о местоположении границ земельного участка
от т.	до т.			
1	2	3	4	5
н326У	н327У	17.30	-	-
н327У	н328У	2.11	-	-
н328У	н329У	28.02	-	-
н329У	н318У	21.85	-	-
н318У	н317У	19.58	-	-
н317У	н316У	6.88	-	-
н316У	н330У	16.65	-	-
н330У	н331У	26.55	-	-
н331У	н326У	4.11	-	-

**3. Общие сведения об уточняемом земельном участке
с кадастровым номером 17:03:0601162:280**

№ п/п	Наименование характеристик земельного участка	Значение характеристики
1	2	3
1	Адрес земельного участка	668110, Республика Тыва, район Дзун-Хемчикский, город Чадан, улица Мерген-Херел, дом 22
	Местоположение земельного участка (при отсутствии присвоенного адреса)	-
	Дополнительные сведения о местоположении земельного участка	-
2	Площадь земельного участка ± величина погрешности определения площади ($P \pm \Delta P$), м ²	1081 ± 12
3	Формула, примененная для расчета предельной допустимой погрешности определения площади земельного участка (ΔP), м ²	$\Delta P = 3,5 * M_t * \sqrt{P} = 3,5 * 0,1 * \sqrt{1081} = 12,00$
4	Площадь земельного участка согласно сведениям Единого государственного реестра недвижимости (Ркад), м ²	615
5	Оценка расхождения Р и Ркад (Р - Ркад), м ²	466
6	Предельный минимальный и максимальный размер земельного участка (Рмин и Рмакс), м ²	- -
7	Кадастровый или иной номер (обозначение) здания, сооружения, объекта незавершенного строительства, расположенного на земельном участке	17:03:0601162:193
8	Иные сведения	-

Сведения об уточняемых земельных участках

1. Сведения о характерных точках границы уточняемого земельного участка с кадастровым номером 17:03:0601162:13

Зона № -

Обозначение характерных точек границ	Существующие координаты, м		Уточненные координаты, м		Метод определения координат	Средняя квадратическая погрешность определения координат характерной точки (Mt), м	Формулы, примененные для расчета средней квадратической погрешности определения координат характерной точки (Mt), м
	X	Y	X	Y			
1	2	3	4	5	6	7	8
н184У	-	-	106268.69	8081.06	Геодезический метод	0.1	$Mt = \sqrt{(m_0^2 + m_1^2)} = \sqrt{(0,7^2 + 0,7^2)} = 0,1$
н183У	-	-	106287.65	8097.87	Геодезический метод	0.1	$Mt = \sqrt{(m_0^2 + m_1^2)} = \sqrt{(0,7^2 + 0,7^2)} = 0,1$
н332У	-	-	106300.14	8108.37	Геодезический метод	0.1	$Mt = \sqrt{(m_0^2 + m_1^2)} = \sqrt{(0,7^2 + 0,7^2)} = 0,1$
н333У	-	-	106309.51	8116.93	Геодезический метод	0.1	$Mt = \sqrt{(m_0^2 + m_1^2)} = \sqrt{(0,7^2 + 0,7^2)} = 0,1$
н334У	-	-	106300.80	8127.72	Геодезический метод	0.1	$Mt = \sqrt{(m_0^2 + m_1^2)} = \sqrt{(0,7^2 + 0,7^2)} = 0,1$
н266У	-	-	106298.24	8127.52	Геодезический метод	0.1	$Mt = \sqrt{(m_0^2 + m_1^2)} = \sqrt{(0,7^2 + 0,7^2)} = 0,1$
н265У	-	-	106294.08	8124.93	Геодезический метод	0.1	$Mt = \sqrt{(m_0^2 + m_1^2)} = \sqrt{(0,7^2 + 0,7^2)} = 0,1$
н264У	-	-	106288.81	8118.10	Геодезический метод	0.1	$Mt = \sqrt{(m_0^2 + m_1^2)} = \sqrt{(0,7^2 + 0,7^2)} = 0,1$
н263У	-	-	106285.51	8117.76	Геодезический метод	0.1	$Mt = \sqrt{(m_0^2 + m_1^2)} = \sqrt{(0,7^2 + 0,7^2)} = 0,1$
н262У	-	-	106258.28	8092.77	Геодезический метод	0.1	$Mt = \sqrt{(m_0^2 + m_1^2)} = \sqrt{(0,7^2 + 0,7^2)} = 0,1$
н184У	-	-	106268.69	8081.06	Геодезический метод	0.1	$Mt = \sqrt{(m_0^2 + m_1^2)} = \sqrt{(0,7^2 + 0,7^2)} = 0,1$

2. Сведения о частях границ уточняемого земельного участка с кадастровым номером 17:03:0601162:13

Обозначение части границ		Горизонтальное проложение (S), м	Описание прохождения части границ	Отметка о наличии земельного спора о местоположении границ земельного участка
от т.	до т.			
1	2	3	4	5
н184У	н183У	25.34	-	-
н183У	н332У	16.32	-	-
н332У	н333У	12.69	-	-
н333У	н334У	13.87	-	-
н334У	н266У	2.57	-	-
н266У	н265У	4.90	-	-
н265У	н264У	8.63	-	-
н264У	н263У	3.32	-	-
н263У	н262У	36.96	-	-

н262У	н184У	15.67	-	-
3. Общие сведения об уточняемом земельном участке с кадастровым номером 17:03:0601162:13				
№ п/п	Наименование характеристик земельного участка	Значение характеристики		
1	2	3		
1	Адрес земельного участка	Республика Тыва, район Дзун-Хемчикский, город Чадан, улица Советская, дом 6, квартира 1		
	Местоположение земельного участка (при отсутствии присвоенного адреса)	-		
	Дополнительные сведения о местоположении земельного участка	-		
2	Площадь земельного участка ± величина погрешности определения площади ($P \pm \Delta P$), м ²	869 ± 10		
3	Формула, примененная для расчета предельной допустимой погрешности определения площади земельного участка (ΔP), м ²	$\Delta P = 3,5 * M_t * \sqrt{P} = 3.5 * 0,1 * \sqrt{869} = 10.00$		
4	Площадь земельного участка согласно сведениям Единого государственного реестра недвижимости (Ркад), м ²	400		
5	Оценка расхождения Р и Ркад ($P - P_{кад}$), м ²	469		
6	Предельный минимальный и максимальный размер земельного участка ($P_{мин}$ и $P_{макс}$), м ²	--		
7	Кадастровый или иной номер (обозначение) здания, сооружения, объекта незавершенного строительства, расположенного на земельном участке	17:03:0601162:179		
8	Иные сведения	-		

Сведения об уточняемых земельных участках

1. Сведения о характерных точках границы уточняемого земельного участка с кадастровым номером 17:03:0601162:130

Зона № -

Обозначение характерных точек границ	Существующие координаты, м		Уточненные координаты, м		Метод определения координат	Средняя квадратическая погрешность определения координат характерной точки (Mt), м	Формулы, примененные для расчета средней квадратической погрешности определения координат характерной точки (Mt), м
	X	Y	X	Y			
1	2	3	4	5	6	7	8
н335У	-	-	106316.48	7865.97	Геодезический метод	0.1	$Mt = \sqrt{(m_0^2 + m_1^2)} = \sqrt{(0,7^2 + 0,7^2)} = 0,1$
н324У	-	-	106328.18	7868.41	Геодезический метод	0.1	$Mt = \sqrt{(m_0^2 + m_1^2)} = \sqrt{(0,7^2 + 0,7^2)} = 0,1$
н323У	-	-	106325.23	7871.36	Геодезический метод	0.1	$Mt = \sqrt{(m_0^2 + m_1^2)} = \sqrt{(0,7^2 + 0,7^2)} = 0,1$
н322У	-	-	106343.31	7896.46	Геодезический метод	0.1	$Mt = \sqrt{(m_0^2 + m_1^2)} = \sqrt{(0,7^2 + 0,7^2)} = 0,1$
н336У	-	-	106335.89	7903.88	Геодезический метод	0.1	$Mt = \sqrt{(m_0^2 + m_1^2)} = \sqrt{(0,7^2 + 0,7^2)} = 0,1$
н337У	-	-	106328.46	7911.32	Геодезический метод	0.1	$Mt = \sqrt{(m_0^2 + m_1^2)} = \sqrt{(0,7^2 + 0,7^2)} = 0,1$
н338У	-	-	106338.04	7920.91	Геодезический метод	0.1	$Mt = \sqrt{(m_0^2 + m_1^2)} = \sqrt{(0,7^2 + 0,7^2)} = 0,1$
н339У	-	-	106326.47	7932.48	Геодезический метод	0.1	$Mt = \sqrt{(m_0^2 + m_1^2)} = \sqrt{(0,7^2 + 0,7^2)} = 0,1$
н340У	-	-	106314.98	7917.13	Геодезический метод	0.1	$Mt = \sqrt{(m_0^2 + m_1^2)} = \sqrt{(0,7^2 + 0,7^2)} = 0,1$
н341У	-	-	106304.96	7907.11	Геодезический метод	0.1	$Mt = \sqrt{(m_0^2 + m_1^2)} = \sqrt{(0,7^2 + 0,7^2)} = 0,1$
н342У	-	-	106310.59	7901.48	Геодезический метод	0.1	$Mt = \sqrt{(m_0^2 + m_1^2)} = \sqrt{(0,7^2 + 0,7^2)} = 0,1$
н343У	-	-	106298.91	7888.62	Геодезический метод	0.1	$Mt = \sqrt{(m_0^2 + m_1^2)} = \sqrt{(0,7^2 + 0,7^2)} = 0,1$
н344У	-	-	106304.05	7883.49	Геодезический метод	0.1	$Mt = \sqrt{(m_0^2 + m_1^2)} = \sqrt{(0,7^2 + 0,7^2)} = 0,1$
н345У	-	-	106305.25	7879.52	Геодезический метод	0.1	$Mt = \sqrt{(m_0^2 + m_1^2)} = \sqrt{(0,7^2 + 0,7^2)} = 0,1$
н335У	-	-	106316.48	7865.97	Геодезический метод	0.1	$Mt = \sqrt{(m_0^2 + m_1^2)} = \sqrt{(0,7^2 + 0,7^2)} = 0,1$
н346У	-	-	106333.39	7902.45	Геодезический метод	0.1	$Mt = \sqrt{(m_0^2 + m_1^2)} = \sqrt{(0,7^2 + 0,7^2)} = 0,1$
н347У	-	-	106333.16	7902.63	Геодезический метод	0.1	$Mt = \sqrt{(m_0^2 + m_1^2)} = \sqrt{(0,7^2 + 0,7^2)} = 0,1$
н348У	-	-	106333.34	7902.87	Геодезический метод	0.1	$Mt = \sqrt{(m_0^2 + m_1^2)} = \sqrt{(0,7^2 + 0,7^2)} = 0,1$
н349У	-	-	106333.58	7902.69	Геодезический метод	0.1	$Mt = \sqrt{(m_0^2 + m_1^2)} = \sqrt{(0,7^2 + 0,7^2)} = 0,1$
н346У	-	-	106333.39	7902.45	Геодезический метод	0.1	$Mt = \sqrt{(m_0^2 + m_1^2)} = \sqrt{(0,7^2 + 0,7^2)} = 0,1$

**2. Сведения о частях границ уточняемого земельного участка
с кадастровым номером 17:03:0601162:130**

Обозначение части границ		Горизонтальное проложение (S), м	Описание прохождения части границ	Отметка о наличии земельного спора о местоположении границ земельного участка
от т.	до т.			
1	2	3	4	5
н335У	н324У	11.95	-	-
н324У	н323У	4.17	-	-
н323У	н322У	30.93	-	-
н322У	н336У	10.49	-	-
н336У	н337У	10.51	-	-
н337У	н338У	13.56	-	-
н338У	н339У	16.36	-	-
н339У	н340У	19.17	-	-
н340У	н341У	14.17	-	-
н341У	н342У	7.96	-	-
н342У	н343У	17.37	-	-
н343У	н344У	7.26	-	-
н344У	н345У	4.15	-	-
н345У	н335У	17.60	-	-
н346У	н347У	0.29	-	-
н347У	н348У	0.30	-	-
н348У	н349У	0.30	-	-
н349У	н346У	0.31	-	-

**3. Общие сведения об уточняемом земельном участке
с кадастровым номером 17:03:0601162:130**

№ п/п	Наименование характеристик земельного участка	Значение характеристики
1	2	3
1	Адрес земельного участка	Республика Тыва, район Дзун-Хемчикский, город Чадан, улица Субудай, дом 7
	Местоположение земельного участка (при отсутствии присвоенного адреса)	-
	Дополнительные сведения о местоположении земельного участка	-
2	Площадь земельного участка ± величина погрешности определения площади ($P \pm \Delta P$), м ²	1522 ± 14
3	Формула, примененная для расчета предельной допустимой погрешности определения площади земельного участка (ΔP), м ²	$\Delta P = 3,5 * M_t * \sqrt{P} = 3.5 * 0,1 * \sqrt{1522} = 14.00$
4	Площадь земельного участка согласно сведениям Единого государственного реестра недвижимости (Ркад), м ²	2000
5	Оценка расхождения Р и Ркад (Р - Ркад), м ²	478
6	Предельный минимальный и максимальный размер земельного участка (Рмин и Рмакс), м ²	- -

7	Кадастровый или иной номер (обозначение) здания, сооружения, объекта незавершенного строительства, расположенного на земельном участке	17:03:0601162:160
8	Иные сведения	-

Сведения об уточняемых земельных участках

1. Сведения о характерных точках границы уточняемого земельного участка с кадастровым номером 17:03:0601162:10

Зона № -

Обозначение характерных точек границ	Существующие координаты, м		Уточненные координаты, м		Метод определения координат	Средняя квадратическая погрешность определения координат характерной точки (Mt), м	Формулы, примененные для расчета средней квадратической погрешности определения координат характерной точки (Mt), м
	X	Y	X	Y			
1	2	3	4	5	6	7	8
н350У	-	-	106100.13	8141.62	Геодезический метод	0.1	$Mt = \sqrt{(m_0^2 + m_1^2)} = \sqrt{(0,7^2 + 0,7^2)} = 0,1$
н351У	-	-	106135.07	8170.99	Геодезический метод	0.1	$Mt = \sqrt{(m_0^2 + m_1^2)} = \sqrt{(0,7^2 + 0,7^2)} = 0,1$
н352У	-	-	106146.22	8180.93	Геодезический метод	0.1	$Mt = \sqrt{(m_0^2 + m_1^2)} = \sqrt{(0,7^2 + 0,7^2)} = 0,1$
н353У	-	-	106148.44	8182.91	Геодезический метод	0.1	$Mt = \sqrt{(m_0^2 + m_1^2)} = \sqrt{(0,7^2 + 0,7^2)} = 0,1$
н315У	-	-	106137.18	8195.47	Геодезический метод	0.1	$Mt = \sqrt{(m_0^2 + m_1^2)} = \sqrt{(0,7^2 + 0,7^2)} = 0,1$
н314У	-	-	106127.86	8186.98	Геодезический метод	0.1	$Mt = \sqrt{(m_0^2 + m_1^2)} = \sqrt{(0,7^2 + 0,7^2)} = 0,1$
н313У	-	-	106115.08	8178.41	Геодезический метод	0.1	$Mt = \sqrt{(m_0^2 + m_1^2)} = \sqrt{(0,7^2 + 0,7^2)} = 0,1$
н117У	-	-	106103.94	8167.27	Геодезический метод	0.1	$Mt = \sqrt{(m_0^2 + m_1^2)} = \sqrt{(0,7^2 + 0,7^2)} = 0,1$
н106У	-	-	106089.87	8153.33	Геодезический метод	0.1	$Mt = \sqrt{(m_0^2 + m_1^2)} = \sqrt{(0,7^2 + 0,7^2)} = 0,1$
н105У	-	-	106094.71	8148.34	Геодезический метод	0.1	$Mt = \sqrt{(m_0^2 + m_1^2)} = \sqrt{(0,7^2 + 0,7^2)} = 0,1$
н350У	-	-	106100.13	8141.62	Геодезический метод	0.1	$Mt = \sqrt{(m_0^2 + m_1^2)} = \sqrt{(0,7^2 + 0,7^2)} = 0,1$

2. Сведения о частях границ уточняемого земельного участка с кадастровым номером 17:03:0601162:10

Обозначение части границ		Горизонтальное проложение (S), м	Описание прохождения части границ	Отметка о наличии земельного спора о местоположении границ земельного участка
от т.	до т.			
1	2	3	4	5
н350У	н351У	45.64	-	-
н351У	н352У	14.94	-	-
н352У	н353У	2.97	-	-
н353У	н315У	16.87	-	-
н315У	н314У	12.61	-	-
н314У	н313У	15.39	-	-
н313У	н117У	15.75	-	-
н117У	н106У	19.81	-	-
н106У	н105У	6.95	-	-

н105У	н350У	8.63	-	-
3. Общие сведения об уточняемом земельном участке с кадастровым номером 17:03:0601162:10				
№ п/п	Наименование характеристик земельного участка	Значение характеристики		
1	2	3		
1	Адрес земельного участка	Республика Тыва, район Дзун-Хемчикский, город Чадан, улица Советская, дом 3, квартира 2		
	Местоположение земельного участка (при отсутствии присвоенного адреса)	-		
	Дополнительные сведения о местоположении земельного участка	-		
2	Площадь земельного участка ± величина погрешности определения площади ($P \pm \Delta P$), м ²	1085 ± 12		
3	Формула, примененная для расчета предельной допустимой погрешности определения площади земельного участка (ΔP), м ²	$\Delta P = 3,5 * M_t * \sqrt{P} = 3,5 * 0,1 * \sqrt{1085} = 12,00$		
4	Площадь земельного участка согласно сведениям Единого государственного реестра недвижимости (Ркад), м ²	484		
5	Оценка расхождения Р и Ркад (Р - Ркад), м ²	601		
6	Предельный минимальный и максимальный размер земельного участка (Рмин и Рмакс), м ²	- -		
7	Кадастровый или иной номер (обозначение) здания, сооружения, объекта незавершенного строительства, расположенного на земельном участке	17:03:0601162:170		
8	Иные сведения	-		

Сведения об уточняемых земельных участках

1. Сведения о характерных точках границы уточняемого земельного участка с кадастровым номером 17:03:0601162:11

Зона № -

Обозначение характерных точек границ	Существующие координаты, м		Уточненные координаты, м		Метод определения координат	Средняя квадратическая погрешность определения координат характерной точки (Mt), м	Формулы, примененные для расчета средней квадратической погрешности определения координат характерной точки (Mt), м
	X	Y	X	Y			
1	2	3	4	5	6	7	8
н140У	-	-	106158.00	8168.52	Геодезический метод	0.1	$Mt = \sqrt{(m_0^2 + m_1^2)} = \sqrt{(0,7^2 + 0,7^2)} = 0,1$
н352У	-	-	106146.22	8180.93	Геодезический метод	0.1	$Mt = \sqrt{(m_0^2 + m_1^2)} = \sqrt{(0,7^2 + 0,7^2)} = 0,1$
н351У	-	-	106135.07	8170.99	Геодезический метод	0.1	$Mt = \sqrt{(m_0^2 + m_1^2)} = \sqrt{(0,7^2 + 0,7^2)} = 0,1$
н350У	-	-	106100.13	8141.62	Геодезический метод	0.1	$Mt = \sqrt{(m_0^2 + m_1^2)} = \sqrt{(0,7^2 + 0,7^2)} = 0,1$
н354У	-	-	106097.44	8139.46	Геодезический метод	0.1	$Mt = \sqrt{(m_0^2 + m_1^2)} = \sqrt{(0,7^2 + 0,7^2)} = 0,1$
н65У	-	-	106105.18	8126.96	Геодезический метод	0.1	$Mt = \sqrt{(m_0^2 + m_1^2)} = \sqrt{(0,7^2 + 0,7^2)} = 0,1$
н64У	-	-	106106.73	8128.41	Геодезический метод	0.1	$Mt = \sqrt{(m_0^2 + m_1^2)} = \sqrt{(0,7^2 + 0,7^2)} = 0,1$
н63У	-	-	106111.47	8125.34	Геодезический метод	0.1	$Mt = \sqrt{(m_0^2 + m_1^2)} = \sqrt{(0,7^2 + 0,7^2)} = 0,1$
н142У	-	-	106141.36	8151.88	Геодезический метод	0.1	$Mt = \sqrt{(m_0^2 + m_1^2)} = \sqrt{(0,7^2 + 0,7^2)} = 0,1$
н141У	-	-	106150.49	8161.64	Геодезический метод	0.1	$Mt = \sqrt{(m_0^2 + m_1^2)} = \sqrt{(0,7^2 + 0,7^2)} = 0,1$
н140У	-	-	106158.00	8168.52	Геодезический метод	0.1	$Mt = \sqrt{(m_0^2 + m_1^2)} = \sqrt{(0,7^2 + 0,7^2)} = 0,1$

2. Сведения о частях границ уточняемого земельного участка с кадастровым номером 17:03:0601162:11

Обозначение части границ		Горизонтальное проложение (S), м	Описание прохождения части границ	Отметка о наличии земельного спора о местоположении границ земельного участка
от т.	до т.			
1	2	3	4	5
н140У	н352У	17.11	-	-
н352У	н351У	14.94	-	-
н351У	н350У	45.64	-	-
н350У	н354У	3.45	-	-
н354У	н65У	14.70	-	-
н65У	н64У	2.12	-	-
н64У	н63У	5.65	-	-
н63У	н142У	39.97	-	-
н142У	н141У	13.36	-	-

н141У	н140У	10.19	-	-
3. Общие сведения об уточняемом земельном участке с кадастровым номером 17:03:0601162:11				
№ п/п	Наименование характеристик земельного участка	Значение характеристики		
1	2	3		
1	Адрес земельного участка	Республика Тыва, район Дзун-Хемчикский, город Чадан, улица Советская, дом 5, квартира 1		
	Местоположение земельного участка (при отсутствии присвоенного адреса)	-		
	Дополнительные сведения о местоположении земельного участка	-		
2	Площадь земельного участка ± величина погрешности определения площади ($P \pm \Delta P$), м ²	1215 ± 12		
3	Формула, примененная для расчета предельной допустимой погрешности определения площади земельного участка (ΔP), м ²	$\Delta P = 3,5 * M_t * \sqrt{P} = 3,5 * 0,1 * \sqrt{1215} = 12,00$		
4	Площадь земельного участка согласно сведениям Единого государственного реестра недвижимости (Ркад), м ²	484		
5	Оценка расхождения Р и Ркад (Р - Ркад), м ²	731		
6	Предельный минимальный и максимальный размер земельного участка (Рмин и Рмакс), м ²	--		
7	Кадастровый или иной номер (обозначение) здания, сооружения, объекта незавершенного строительства, расположенного на земельном участке	17:03:0601162:177		
8	Иные сведения	-		

4. Сведения о земельных участках, посредством которых обеспечивается доступ (проход или проезд от земельных участков общего пользования) к образуемым земельным участкам

№ п/п	Кадастровый номер или обозначение земельного участка, для которого обеспечивается доступ	Кадастровый номер или обозначение земельного участка, посредством которого обеспечивается доступ
1	2	3
-	-	-

Сведения об уточняемых земельных участках, необходимые для исправления реестровых ошибок в сведениях о местоположении их границ

1. Сведения о характерных точках границы уточняемого земельного участка с кадастровым номером 17:03:0601160:28

Зона № -

Обозначение характерных точек границ	Существующие координаты, м		Уточненные координаты, м		Метод определения координат	Средняя квадратическая погрешность определения координат характерной точки (Mt), м	Формулы, примененные для расчета средней квадратической погрешности определения координат характерной точки (Mt), м
	X	Y	X	Y			
1	2	3	4	5	6	7	8
1	106308.04	7754.72	106308.48	7754.30	Геодезический метод	0.1	$Mt = \sqrt{(m_0^2 + m_1^2)} = \sqrt{(0,7^2 + 0,7^2)} = 0,1$
н157У	-	-	106284.38	7786.67	Геодезический метод	0.1	$Mt = \sqrt{(m_0^2 + m_1^2)} = \sqrt{(0,7^2 + 0,7^2)} = 0,1$
2	106282.03	7789.83	106281.08	7788.37	Геодезический метод	0.1	$Mt = \sqrt{(m_0^2 + m_1^2)} = \sqrt{(0,7^2 + 0,7^2)} = 0,1$
3	106274.59	7788.13	106273.45	7788.24	Геодезический метод	0.1	$Mt = \sqrt{(m_0^2 + m_1^2)} = \sqrt{(0,7^2 + 0,7^2)} = 0,1$
4	106277.30	7783.71	106275.96	7784.91	Геодезический метод	0.1	$Mt = \sqrt{(m_0^2 + m_1^2)} = \sqrt{(0,7^2 + 0,7^2)} = 0,1$
5	106277.48	7778.64	106277.08	7779.21	Геодезический метод	0.1	$Mt = \sqrt{(m_0^2 + m_1^2)} = \sqrt{(0,7^2 + 0,7^2)} = 0,1$
6	106274.84	7773.59	106276.14	7772.92	Геодезический метод	0.1	$Mt = \sqrt{(m_0^2 + m_1^2)} = \sqrt{(0,7^2 + 0,7^2)} = 0,1$
7	106284.78	7758.59	106283.40	7760.88	Геодезический метод	0.1	$Mt = \sqrt{(m_0^2 + m_1^2)} = \sqrt{(0,7^2 + 0,7^2)} = 0,1$
н355У	-	-	106284.65	7756.47	Геодезический метод	0.1	$Mt = \sqrt{(m_0^2 + m_1^2)} = \sqrt{(0,7^2 + 0,7^2)} = 0,1$
8	106293.49	7743.35	106293.68	7742.85	Геодезический метод	0.1	$Mt = \sqrt{(m_0^2 + m_1^2)} = \sqrt{(0,7^2 + 0,7^2)} = 0,1$
1	106308.04	7754.72	106308.48	7754.30	Геодезический метод	0.1	$Mt = \sqrt{(m_0^2 + m_1^2)} = \sqrt{(0,7^2 + 0,7^2)} = 0,1$

2. Сведения о частях границ уточняемого земельного участка с кадастровым номером 17:03:0601160:28

Обозначение части границ		Горизонтальное проложение (S), м	Описание прохождения части границ	Отметка о наличии земельного спора о местоположении границ земельного участка
от т.	до т.			
1	2	3	4	5
н157У	2	3.71	-	-
2	3	7.63	-	-
1	н157У	40.36	-	-
3	4	4.17	-	-
6	7	14.06	-	-
7	н355У	4.58	-	-
4	5	5.81	-	-
5	6	6.36	-	-
н355У	8	16.34	-	-
8	1	18.71	-	-

3. Характеристики утоняемого земельного участка с кадастровым номером 17:03:0601160:28

№ п/п	Наименование характеристики	Значение характеристики
1	2	3
1	Площадь земельного участка +/- величина погрешности определения площади($P \pm \Delta P$), м ²	697 +/- 9
2	Формула, примененная для расчета предельной допустимой погрешности определения площади земельного участка (ΔP), м ²	$\Delta P = 3,5 * M_t * \sqrt{P} = 3,5 * 0,1 * \sqrt{697} = 9,00$
3	Иные сведения	

Сведения об уточняемых земельных участках, необходимые для исправления реестровых ошибок в сведениях о местоположении их границ

1. Сведения о характерных точках границы уточняемого земельного участка с кадастровым номером 17:03:0601162:114

Зона № -

Обозначение характерных точек границ	Существующие координаты, м		Уточненные координаты, м		Метод определения координат	Средняя квадратическая погрешность определения координат характерной точки (Mt), м	Формулы, примененные для расчета средней квадратической погрешности определения координат характерной точки (Mt), м
	X	Y	X	Y			
1	2	3	4	5	6	7	8
9	106437.57	8055.73	106420.04	8043.76	Геодезический метод	0.1	$Mt = \sqrt{(m_0^2 + m_1^2)} = \sqrt{(0,7^2 + 0,7^2)} = 0,1$
10	106476.42	8088.16	106475.79	8089.43	Геодезический метод	0.1	$Mt = \sqrt{(m_0^2 + m_1^2)} = \sqrt{(0,7^2 + 0,7^2)} = 0,1$
н356У	-	-	106448.48	8119.95	Геодезический метод	0.1	$Mt = \sqrt{(m_0^2 + m_1^2)} = \sqrt{(0,7^2 + 0,7^2)} = 0,1$
н357У	-	-	106450.69	8121.77	Геодезический метод	0.1	$Mt = \sqrt{(m_0^2 + m_1^2)} = \sqrt{(0,7^2 + 0,7^2)} = 0,1$
н358У	-	-	106444.10	8129.78	Геодезический метод	0.1	$Mt = \sqrt{(m_0^2 + m_1^2)} = \sqrt{(0,7^2 + 0,7^2)} = 0,1$
н359У	-	-	106442.37	8128.36	Геодезический метод	0.1	$Mt = \sqrt{(m_0^2 + m_1^2)} = \sqrt{(0,7^2 + 0,7^2)} = 0,1$
н360У	-	-	106435.42	8136.07	Геодезический метод	0.1	$Mt = \sqrt{(m_0^2 + m_1^2)} = \sqrt{(0,7^2 + 0,7^2)} = 0,1$
н361У	-	-	106433.63	8137.79	Геодезический метод	0.1	$Mt = \sqrt{(m_0^2 + m_1^2)} = \sqrt{(0,7^2 + 0,7^2)} = 0,1$
11	106434.35	8140.68	106431.09	8138.63	Геодезический метод	0.1	$Mt = \sqrt{(m_0^2 + m_1^2)} = \sqrt{(0,7^2 + 0,7^2)} = 0,1$
12	106393.62	8106.11	106376.99	8096.85	Геодезический метод	0.1	$Mt = \sqrt{(m_0^2 + m_1^2)} = \sqrt{(0,7^2 + 0,7^2)} = 0,1$
н362У	-	-	106384.19	8087.19	Геодезический метод	0.1	$Mt = \sqrt{(m_0^2 + m_1^2)} = \sqrt{(0,7^2 + 0,7^2)} = 0,1$
9	106437.57	8055.73	106420.04	8043.76	Геодезический метод	0.1	$Mt = \sqrt{(m_0^2 + m_1^2)} = \sqrt{(0,7^2 + 0,7^2)} = 0,1$
н363У	-	-	106378.81	8097.31	Геодезический метод	0.1	$Mt = \sqrt{(m_0^2 + m_1^2)} = \sqrt{(0,7^2 + 0,7^2)} = 0,1$
н364У	-	-	106379.02	8097.52	Геодезический метод	0.1	$Mt = \sqrt{(m_0^2 + m_1^2)} = \sqrt{(0,7^2 + 0,7^2)} = 0,1$
н365У	-	-	106378.82	8097.74	Геодезический метод	0.1	$Mt = \sqrt{(m_0^2 + m_1^2)} = \sqrt{(0,7^2 + 0,7^2)} = 0,1$
н366У	-	-	106378.60	8097.53	Геодезический метод	0.1	$Mt = \sqrt{(m_0^2 + m_1^2)} = \sqrt{(0,7^2 + 0,7^2)} = 0,1$
н363У	-	-	106378.81	8097.31	Геодезический метод	0.1	$Mt = \sqrt{(m_0^2 + m_1^2)} = \sqrt{(0,7^2 + 0,7^2)} = 0,1$

**2. Сведения о частях границ уточняемого земельного участка
с кадастровым номером 17:03:0601162:114**

Обозначение части границ		Горизонтальное проложение (S), м	Описание прохождения части границ	Отметка о наличии земельного спора о местоположении границ земельного участка
от т.	до т.			
1	2	3	4	5
10	н356У	40.95	-	-
н356У	н357У	2.86	-	-
9	10	72.07	-	-
н357У	н358У	10.37	-	-
н365У	н366У	0.30	-	-
н366У	н363У	0.30	-	-
н363У	н364У	0.30	-	-
н364У	н365У	0.30	-	-
н360У	н361У	2.48	-	-
н361У	11	2.68	-	-
н358У	н359У	2.24	-	-
н359У	н360У	10.38	-	-
н362У	9	56.32	-	-
11	12	68.35	-	-
12	н362У	12.05	-	-

3. Характеристики уточняемого земельного участка с кадастровым номером 17:03:0601162:114

№ п/п	Наименование характеристики	Значение характеристики
1	2	3
1	Площадь земельного участка +/- величина погрешности определения площади (P +/- ΔP), м ²	4806 +/- 24
2	Формула, примененная для расчета предельной допустимой погрешности определения площади земельного участка (ΔP), м ²	$\Delta P = 3,5 * M_t * \sqrt{P} = 3,5 * 0,1 * \sqrt{4806} = 24,00$
3	Иные сведения	

Сведения об уточняемых земельных участках, необходимые для исправления реестровых ошибок в сведениях о местоположении их границ

1. Сведения о характерных точках границы уточняемого земельного участка с кадастровым номером 17:03:0601162:116

Зона № -

Обозначение характерных точек границ	Существующие координаты, м		Уточненные координаты, м		Метод определения координат	Средняя квадратическая погрешность определения координат характерной точки (Mt), м	Формулы, примененные для расчета средней квадратической погрешности определения координат характерной точки (Mt), м
	X	Y	X	Y			
1	2	3	4	5	6	7	8
13	106292.63	7879.88	106292.96	7877.86	Геодезический метод	0.1	$Mt = \sqrt{(m_0^2 + m_1^2)} = \sqrt{(0,7^2 + 0,7^2)} = 0,1$
14	106288.61	7885.77	106287.31	7887.52	Геодезический метод	0.1	$Mt = \sqrt{(m_0^2 + m_1^2)} = \sqrt{(0,7^2 + 0,7^2)} = 0,1$
15	106286.87	7884.84	106284.36	7885.79	Геодезический метод	0.1	$Mt = \sqrt{(m_0^2 + m_1^2)} = \sqrt{(0,7^2 + 0,7^2)} = 0,1$
н367У	-	-	106274.04	7899.95	Геодезический метод	0.1	$Mt = \sqrt{(m_0^2 + m_1^2)} = \sqrt{(0,7^2 + 0,7^2)} = 0,1$
н368У	-	-	106267.79	7906.20	Геодезический метод	0.1	$Mt = \sqrt{(m_0^2 + m_1^2)} = \sqrt{(0,7^2 + 0,7^2)} = 0,1$
16	106273.74	7904.13	106252.77	7918.93	Геодезический метод	0.1	$Mt = \sqrt{(m_0^2 + m_1^2)} = \sqrt{(0,7^2 + 0,7^2)} = 0,1$
н369У	-	-	106244.66	7914.83	Геодезический метод	0.1	$Mt = \sqrt{(m_0^2 + m_1^2)} = \sqrt{(0,7^2 + 0,7^2)} = 0,1$
н370У	-	-	106241.44	7909.96	Геодезический метод	0.1	$Mt = \sqrt{(m_0^2 + m_1^2)} = \sqrt{(0,7^2 + 0,7^2)} = 0,1$
17	106237.57	7881.62	106221.17	7897.25	Геодезический метод	0.1	$Mt = \sqrt{(m_0^2 + m_1^2)} = \sqrt{(0,7^2 + 0,7^2)} = 0,1$
н371У	-	-	106229.62	7885.26	Геодезический метод	0.1	$Mt = \sqrt{(m_0^2 + m_1^2)} = \sqrt{(0,7^2 + 0,7^2)} = 0,1$
н372У	-	-	106232.91	7874.72	Геодезический метод	0.1	$Mt = \sqrt{(m_0^2 + m_1^2)} = \sqrt{(0,7^2 + 0,7^2)} = 0,1$
н373У	-	-	106228.86	7872.40	Геодезический метод	0.1	$Mt = \sqrt{(m_0^2 + m_1^2)} = \sqrt{(0,7^2 + 0,7^2)} = 0,1$
н374У	-	-	106239.37	7854.06	Геодезический метод	0.1	$Mt = \sqrt{(m_0^2 + m_1^2)} = \sqrt{(0,7^2 + 0,7^2)} = 0,1$
н375У	-	-	106241.62	7852.89	Геодезический метод	0.1	$Mt = \sqrt{(m_0^2 + m_1^2)} = \sqrt{(0,7^2 + 0,7^2)} = 0,1$
18	106252.17	7857.77	106242.65	7846.53	Геодезический метод	0.1	$Mt = \sqrt{(m_0^2 + m_1^2)} = \sqrt{(0,7^2 + 0,7^2)} = 0,1$
н376У	-	-	106255.05	7852.88	Геодезический метод	0.1	$Mt = \sqrt{(m_0^2 + m_1^2)} = \sqrt{(0,7^2 + 0,7^2)} = 0,1$
н377У	-	-	106260.90	7857.40	Геодезический метод	0.1	$Mt = \sqrt{(m_0^2 + m_1^2)} = \sqrt{(0,7^2 + 0,7^2)} = 0,1$
н378У	-	-	106264.73	7862.94	Геодезический метод	0.1	$Mt = \sqrt{(m_0^2 + m_1^2)} = \sqrt{(0,7^2 + 0,7^2)} = 0,1$
н379У	-	-	106270.14	7866.20	Геодезический метод	0.1	$Mt = \sqrt{(m_0^2 + m_1^2)} = \sqrt{(0,7^2 + 0,7^2)} = 0,1$
н380У	-	-	106275.33	7867.55	Геодезический метод	0.1	$Mt = \sqrt{(m_0^2 + m_1^2)} = \sqrt{(0,7^2 + 0,7^2)} = 0,1$
13	106292.63	7879.88	106292.96	7877.86	Геодезический метод	0.1	$Mt = \sqrt{(m_0^2 + m_1^2)} = \sqrt{(0,7^2 + 0,7^2)} = 0,1$

1. Сведения о характерных точках границы уточняемого земельного участка с кадастровым номером 17:03:0601162:116

н381У	-	-	106243.18	7902.46	Геодезический метод	0.1	$Mt = \sqrt{(m_0^2 + m_1^2)} = \sqrt{(0,7^2 + 0,7^2)} = 0,1$
н382У	-	-	106242.92	7902.61	Геодезический метод	0.1	$Mt = \sqrt{(m_0^2 + m_1^2)} = \sqrt{(0,7^2 + 0,7^2)} = 0,1$
н383У	-	-	106243.07	7902.87	Геодезический метод	0.1	$Mt = \sqrt{(m_0^2 + m_1^2)} = \sqrt{(0,7^2 + 0,7^2)} = 0,1$
н384У	-	-	106243.33	7902.71	Геодезический метод	0.1	$Mt = \sqrt{(m_0^2 + m_1^2)} = \sqrt{(0,7^2 + 0,7^2)} = 0,1$
н381У	-	-	106243.18	7902.46	Геодезический метод	0.1	$Mt = \sqrt{(m_0^2 + m_1^2)} = \sqrt{(0,7^2 + 0,7^2)} = 0,1$

2. Сведения о частях границ уточняемого земельного участка с кадастровым номером 17:03:0601162:116

Обозначение части границ		Горизонтальное проложение (S), м	Описание прохождения части границ	Отметка о наличии земельного спора о местоположении границ земельного участка
от т.	до т.			
1	2	3	4	5
15	н367У	17.52	-	-
н367У	н368У	8.84	-	-
13	14	11.19	-	-
14	15	3.42	-	-
н368У	16	19.69	-	-
н376У	н377У	7.39	-	-
н377У	н378У	6.74	-	-
н375У	18	6.44	-	-
18	н376У	13.93	-	-
н380У	13	20.42	-	-
н378У	н379У	6.32	-	-
н379У	н380У	5.36	-	-
н370У	17	23.93	-	-
17	н371У	14.67	-	-
16	н369У	9.09	-	-
н369У	н370У	5.84	-	-
н373У	н374У	21.14	-	-
н374У	н375У	2.54	-	-
н371У	н372У	11.04	-	-
н372У	н373У	4.67	-	-
н381У	н382У	0.30	-	-
н384У	н381У	0.29	-	-
н382У	н383У	0.30	-	-
н383У	н384У	0.31	-	-

3. Характеристики утоняемого земельного участка с кадастровым номером 17:03:0601162:116

№ п/п	Наименование характеристики	Значение характеристики
1	2	3
1	Площадь земельного участка +/- величина погрешности определения площади($P \pm \Delta P$), м ²	2706 +/- 18
2	Формула, примененная для расчета предельной допустимой погрешности определения площади земельного участка (ΔP), м ²	$\Delta P = 3,5 * M_t * \sqrt{P} = 3,5 * 0,1 * \sqrt{2706} = 18,00$
3	Иные сведения	

Сведения об уточняемых земельных участках, необходимые для исправления реестровых ошибок в сведениях о местоположении их границ

1. Сведения о характерных точках границы уточняемого земельного участка с кадастровым номером 17:03:0601162:117

Зона № -

Обозначение характерных точек границ	Существующие координаты, м		Уточненные координаты, м		Метод определения координат	Средняя квадратическая погрешность определения координат характерной точки (Mt), м	Формулы, примененные для расчета средней квадратической погрешности определения координат характерной точки (Mt), м
	X	Y	X	Y			
1	2	3	4	5	6	7	8
19	106112.50	7999.79	106103.96	8009.54	Геодезический метод	0.1	$Mt = \sqrt{(m_0^2 + m_1^2)} = \sqrt{(0,7^2 + 0,7^2)} = 0,1$
20	106155.42	8029.58	106122.76	8024.42	Геодезический метод	0.1	$Mt = \sqrt{(m_0^2 + m_1^2)} = \sqrt{(0,7^2 + 0,7^2)} = 0,1$
н188У	-	-	106162.59	8058.12	Геодезический метод	0.1	$Mt = \sqrt{(m_0^2 + m_1^2)} = \sqrt{(0,7^2 + 0,7^2)} = 0,1$
21	106189.38	8055.63	106179.35	8070.13	Геодезический метод	0.1	$Mt = \sqrt{(m_0^2 + m_1^2)} = \sqrt{(0,7^2 + 0,7^2)} = 0,1$
н385У	-	-	106171.96	8079.49	Геодезический метод	0.1	$Mt = \sqrt{(m_0^2 + m_1^2)} = \sqrt{(0,7^2 + 0,7^2)} = 0,1$
22	106178.44	8070.21	106168.83	8083.46	Геодезический метод	0.1	$Mt = \sqrt{(m_0^2 + m_1^2)} = \sqrt{(0,7^2 + 0,7^2)} = 0,1$
н386У	-	-	106164.80	8080.83	Геодезический метод	0.1	$Mt = \sqrt{(m_0^2 + m_1^2)} = \sqrt{(0,7^2 + 0,7^2)} = 0,1$
н387У	-	-	106115.68	8040.89	Геодезический метод	0.1	$Mt = \sqrt{(m_0^2 + m_1^2)} = \sqrt{(0,7^2 + 0,7^2)} = 0,1$
23	106138.96	8036.67	106104.03	8030.68	Геодезический метод	0.1	$Mt = \sqrt{(m_0^2 + m_1^2)} = \sqrt{(0,7^2 + 0,7^2)} = 0,1$
24	106105.21	8010.63	106094.82	8024.71	Геодезический метод	0.1	$Mt = \sqrt{(m_0^2 + m_1^2)} = \sqrt{(0,7^2 + 0,7^2)} = 0,1$
19	106112.50	7999.79	106103.96	8009.54	Геодезический метод	0.1	$Mt = \sqrt{(m_0^2 + m_1^2)} = \sqrt{(0,7^2 + 0,7^2)} = 0,1$

2. Сведения о частях границ уточняемого земельного участка с кадастровым номером 17:03:0601162:117

Обозначение части границ		Горизонтальное проложение (S), м	Описание прохождения части границ	Отметка о наличии земельного спора о местоположении границ земельного участка
от т.	до т.			
1	2	3	4	5
н386У	н387У	63.31	-	-
н387У	23	15.49	-	-
н385У	22	5.06	-	-
22	н386У	4.81	-	-
23	24	10.98	-	-
24	19	17.71	-	-
н188У	21	20.62	-	-
21	н385У	11.93	-	-
19	20	23.98	-	-
20	н188У	52.17	-	-

3. Характеристики утоняемого земельного участка с кадастровым номером 17:03:0601162:117

№ п/п	Наименование характеристики	Значение характеристики
1	2	3
1	Площадь земельного участка +/- величина погрешности определения площади($P \pm \Delta P$), м ²	1606 +/- 14
2	Формула, примененная для расчета предельной допустимой погрешности определения площади земельного участка (ΔP), м ²	$\Delta P = 3,5 * M_t * \sqrt{P} = 3,5 * 0,1 * \sqrt{1606} = 14,00$
3	Иные сведения	

Сведения об уточняемых земельных участках, необходимые для исправления реестровых ошибок в сведениях о местоположении их границ

1. Сведения о характерных точках границы уточняемого земельного участка с кадастровым номером 17:03:0601162:120

Зона № -

Обозначение характерных точек границ	Существующие координаты, м		Уточненные координаты, м		Метод определения координат	Средняя квадратическая погрешность определения координат характерной точки (Mt), м	Формулы, примененные для расчета средней квадратической погрешности определения координат характерной точки (Mt), м
	X	Y	X	Y			
1	2	3	4	5	6	7	8
25	106433.26	7867.79	-	-	-	0.3	-
26	106413.07	7889.77	106412.03	7889.94	Геодезический метод	0.1	$Mt = \sqrt{(m_0^2 + m_1^2)} = \sqrt{(0,7^2 + 0,7^2)} = 0,1$
27	106399.46	7873.63	106398.12	7873.90	Геодезический метод	0.1	$Mt = \sqrt{(m_0^2 + m_1^2)} = \sqrt{(0,7^2 + 0,7^2)} = 0,1$
28	106396.10	7872.51	106394.03	7872.02	Геодезический метод	0.1	$Mt = \sqrt{(m_0^2 + m_1^2)} = \sqrt{(0,7^2 + 0,7^2)} = 0,1$
29	106390.39	7866.06	106387.83	7865.82	Геодезический метод	0.1	$Mt = \sqrt{(m_0^2 + m_1^2)} = \sqrt{(0,7^2 + 0,7^2)} = 0,1$
30	106378.46	7879.68	106376.04	7876.87	Геодезический метод	0.1	$Mt = \sqrt{(m_0^2 + m_1^2)} = \sqrt{(0,7^2 + 0,7^2)} = 0,1$
31	106377.15	7881.19	106372.71	7879.99	Геодезический метод	0.1	$Mt = \sqrt{(m_0^2 + m_1^2)} = \sqrt{(0,7^2 + 0,7^2)} = 0,1$
32	106371.50	7876.25	106368.02	7874.85	Геодезический метод	0.1	$Mt = \sqrt{(m_0^2 + m_1^2)} = \sqrt{(0,7^2 + 0,7^2)} = 0,1$
н329У	-	-	106384.32	7860.30	Геодезический метод	0.1	$Mt = \sqrt{(m_0^2 + m_1^2)} = \sqrt{(0,7^2 + 0,7^2)} = 0,1$
33	106404.24	7838.85	106401.84	7838.43	Геодезический метод	0.1	$Mt = \sqrt{(m_0^2 + m_1^2)} = \sqrt{(0,7^2 + 0,7^2)} = 0,1$
34	106412.78	7846.33	106416.65	7851.19	Геодезический метод	0.1	$Mt = \sqrt{(m_0^2 + m_1^2)} = \sqrt{(0,7^2 + 0,7^2)} = 0,1$
35	106411.46	7847.83	106415.70	7852.13	Геодезический метод	0.1	$Mt = \sqrt{(m_0^2 + m_1^2)} = \sqrt{(0,7^2 + 0,7^2)} = 0,1$
36	106416.92	7852.61	106420.02	7856.62	Геодезический метод	0.1	$Mt = \sqrt{(m_0^2 + m_1^2)} = \sqrt{(0,7^2 + 0,7^2)} = 0,1$
37	106417.73	7851.68	106412.13	7864.22	Геодезический метод	0.1	$Mt = \sqrt{(m_0^2 + m_1^2)} = \sqrt{(0,7^2 + 0,7^2)} = 0,1$
38	106421.53	7855.62	106415.95	7868.18	Геодезический метод	0.1	$Mt = \sqrt{(m_0^2 + m_1^2)} = \sqrt{(0,7^2 + 0,7^2)} = 0,1$
39	106413.64	7863.22	106423.83	7860.58	Геодезический метод	0.1	$Mt = \sqrt{(m_0^2 + m_1^2)} = \sqrt{(0,7^2 + 0,7^2)} = 0,1$
40	106417.46	7867.18	106431.87	7868.92	Геодезический метод	0.1	$Mt = \sqrt{(m_0^2 + m_1^2)} = \sqrt{(0,7^2 + 0,7^2)} = 0,1$
41	106425.34	7859.58	-	-	-	0.3	-
25	106433.26	7867.79	-	-	-	0.3	-

**2. Сведения о частях границ уточняемого земельного участка
с кадастровым номером 17:03:0601162:120**

Обозначение части границ		Горизонтальное проложение (S), м	Описание прохождения части границ	Отметка о наличии земельного спора о местоположении границ земельного участка
от т.	до т.			
1	2	3	4	5
31	32	6.96	-	-
32	н329У	21.85	-	-
29	30	16.16	-	-
30	31	4.56	-	-
34	35	1.34	-	-
35	36	6.23	-	-
н329У	33	28.02	-	-
33	34	19.55	-	-
27	28	4.50	-	-
28	29	8.77	-	-
26	27	21.23	-	-
36	37	10.96	-	-
39	40	11.58	-	-
40	26	28.90	-	-
37	38	5.50	-	-
38	39	10.95	-	-

3. Характеристики уточняемого земельного участка с кадастровым номером 17:03:0601162:120

№ п/п	Наименование характеристики	Значение характеристики
1	2	3
1	Площадь земельного участка +/- величина погрешности определения площади (P +/- ΔP), м ²	1287 +/- 13
2	Формула, примененная для расчета предельной допустимой погрешности определения площади земельного участка (ΔP), м ²	$\Delta P = 3,5 * M_t * \sqrt{P} = 3,5 * 0,1 * \sqrt{1287} = 13,00$
3	Иные сведения	

Сведения об уточняемых земельных участках, необходимые для исправления реестровых ошибок в сведениях о местоположении их границ

1. Сведения о характерных точках границы уточняемого земельного участка с кадастровым номером 17:03:0601162:121

Зона № -

Обозначение характерных точек границ	Существующие координаты, м		Уточненные координаты, м		Метод определения координат	Средняя квадратическая погрешность определения координат характерной точки (Mt), м	Формулы, примененные для расчета средней квадратической погрешности определения координат характерной точки (Mt), м
	X	Y	X	Y			
1	2	3	4	5	6	7	8
41	106425.34	7859.58	106423.83	7860.58	Геодезический метод	0.1	$Mt = \sqrt{(m_0^2 + m_1^2)} = \sqrt{(0,7^2 + 0,7^2)} = 0,1$
40	106417.46	7867.18	106415.95	7868.18	Геодезический метод	0.1	$Mt = \sqrt{(m_0^2 + m_1^2)} = \sqrt{(0,7^2 + 0,7^2)} = 0,1$
39	106413.64	7863.22	106412.13	7864.22	Геодезический метод	0.1	$Mt = \sqrt{(m_0^2 + m_1^2)} = \sqrt{(0,7^2 + 0,7^2)} = 0,1$
38	106421.53	7855.62	106420.02	7856.62	Геодезический метод	0.1	$Mt = \sqrt{(m_0^2 + m_1^2)} = \sqrt{(0,7^2 + 0,7^2)} = 0,1$
41	106425.34	7859.58	106423.83	7860.58	Геодезический метод	0.1	$Mt = \sqrt{(m_0^2 + m_1^2)} = \sqrt{(0,7^2 + 0,7^2)} = 0,1$

2. Сведения о частях границ уточняемого земельного участка с кадастровым номером 17:03:0601162:121

Обозначение части границ		Горизонтальное положение (S), м	Описание прохождения части границ	Отметка о наличии земельного спора о местоположении границ земельного участка
от т.	до т.			
1	2	3	4	5
38	41	5.50	-	-
40	39	5.50	-	-
39	38	10.96	-	-
41	40	10.95	-	-

3. Характеристики уточняемого земельного участка с кадастровым номером 17:03:0601162:121

№ п/п	Наименование характеристики	Значение характеристики
1	2	3
1	Площадь земельного участка +/- величина погрешности определения площади (P +/- ΔP), м ²	60 +/- 3
2	Формула, примененная для расчета предельной допустимой погрешности определения площади земельного участка (ΔP), м ²	$\Delta P = 3,5 * Mt * \sqrt{P} = 3,5 * 0,1 * \sqrt{60} = 3,00$
3	Иные сведения	

Сведения об уточняемых земельных участках, необходимые для исправления реестровых ошибок в сведениях о местоположении их границ

1. Сведения о характерных точках границы уточняемого земельного участка с кадастровым номером 17:03:0601162:122

Зона № -

Обозначение характерных точек границ	Существующие координаты, м		Уточненные координаты, м		Метод определения координат	Средняя квадратическая погрешность определения координат характерной точки (Mt), м	Формулы, примененные для расчета средней квадратической погрешности определения координат характерной точки (Mt), м
	X	Y	X	Y			
1	2	3	4	5	6	7	8
42	106158.74	7924.58	106157.69	7922.19	Геодезический метод	0.1	$Mt = \sqrt{(m_0^2 + m_1^2)} = \sqrt{(0,7^2 + 0,7^2)} = 0,1$
43	106154.24	7922.30	106157.27	7922.94	Геодезический метод	0.1	$Mt = \sqrt{(m_0^2 + m_1^2)} = \sqrt{(0,7^2 + 0,7^2)} = 0,1$
44	106165.20	7902.82	106154.08	7921.14	Геодезический метод	0.1	$Mt = \sqrt{(m_0^2 + m_1^2)} = \sqrt{(0,7^2 + 0,7^2)} = 0,1$
45	106168.36	7904.66	106165.39	7901.31	Геодезический метод	0.1	$Mt = \sqrt{(m_0^2 + m_1^2)} = \sqrt{(0,7^2 + 0,7^2)} = 0,1$
46	106212.42	7933.48	106212.42	7933.48	Геодезический метод	0.1	$Mt = \sqrt{(m_0^2 + m_1^2)} = \sqrt{(0,7^2 + 0,7^2)} = 0,1$
47	106216.26	7938.12	106218.39	7936.97	Геодезический метод	0.1	$Mt = \sqrt{(m_0^2 + m_1^2)} = \sqrt{(0,7^2 + 0,7^2)} = 0,1$
48	106216.92	7947.88	106219.38	7948.76	Геодезический метод	0.1	$Mt = \sqrt{(m_0^2 + m_1^2)} = \sqrt{(0,7^2 + 0,7^2)} = 0,1$
49	106220.42	7954.72	106222.52	7954.47	Геодезический метод	0.1	$Mt = \sqrt{(m_0^2 + m_1^2)} = \sqrt{(0,7^2 + 0,7^2)} = 0,1$
50	106230.68	7963.78	106230.99	7961.77	Геодезический метод	0.1	$Mt = \sqrt{(m_0^2 + m_1^2)} = \sqrt{(0,7^2 + 0,7^2)} = 0,1$
51	106228.32	7969.58	106226.81	7967.84	Геодезический метод	0.1	$Mt = \sqrt{(m_0^2 + m_1^2)} = \sqrt{(0,7^2 + 0,7^2)} = 0,1$
52	106173.24	7931.58	106174.15	7931.50	Геодезический метод	0.1	$Mt = \sqrt{(m_0^2 + m_1^2)} = \sqrt{(0,7^2 + 0,7^2)} = 0,1$
42	106158.74	7924.58	106157.69	7922.19	Геодезический метод	0.1	$Mt = \sqrt{(m_0^2 + m_1^2)} = \sqrt{(0,7^2 + 0,7^2)} = 0,1$

2. Сведения о частях границ уточняемого земельного участка с кадастровым номером 17:03:0601162:122

Обозначение части границ		Горизонтальное проложение (S), м	Описание прохождения части границ	Отметка о наличии земельного спора о местоположении границ земельного участка
от т.	до т.			
1	2	3	4	5
48	49	6.52	-	-
49	50	11.18	-	-
46	47	6.92	-	-
47	48	11.83	-	-
52	42	18.91	-	-
50	51	7.37	-	-
51	52	63.98	-	-
44	45	22.83	-	-
45	46	56.98	-	-

42	43	0.86	-	-
43	44	3.66	-	-

3. Характеристики утоняемого земельного участка с кадастровым номером 17:03:0601162:122

№ п/п	Наименование характеристики	Значение характеристики
1	2	3
1	Площадь земельного участка +/- величина погрешности определения площади (P +/- ΔP), м ²	1556 +/- 14
2	Формула, примененная для расчета предельной допустимой погрешности определения площади земельного участка (ΔP), м ²	$\Delta P = 3,5 * M_t * \sqrt{P} = 3,5 * 0,1 * \sqrt{1556} = 14,00$
3	Иные сведения	

Сведения об уточняемых земельных участках, необходимые для исправления реестровых ошибок в сведениях о местоположении их границ

1. Сведения о характерных точках границы уточняемого земельного участка с кадастровым номером 17:03:0601162:123

Зона № -

Обозначение характерных точек границ	Существующие координаты, м		Уточненные координаты, м		Метод определения координат	Средняя квадратическая погрешность определения координат характерной точки (Mt), м	Формулы, примененные для расчета средней квадратической погрешности определения координат характерной точки (Mt), м
	X	Y	X	Y			
1	2	3	4	5	6	7	8
53	106132.21	7968.74	106129.32	7965.99	Геодезический метод	0.1	$Mt = \sqrt{(m_0^2 + m_1^2)} = \sqrt{(0,7^2 + 0,7^2)} = 0,1$
н388У	-	-	106152.70	7981.48	Геодезический метод	0.1	$Mt = \sqrt{(m_0^2 + m_1^2)} = \sqrt{(0,7^2 + 0,7^2)} = 0,1$
54	106205.28	8020.16	106206.19	8020.08	Геодезический метод	0.1	$Mt = \sqrt{(m_0^2 + m_1^2)} = \sqrt{(0,7^2 + 0,7^2)} = 0,1$
55	106198.46	8034.35	106199.37	8034.27	Геодезический метод	0.1	$Mt = \sqrt{(m_0^2 + m_1^2)} = \sqrt{(0,7^2 + 0,7^2)} = 0,1$
н75У	-	-	106150.70	8002.13	Геодезический метод	0.1	$Mt = \sqrt{(m_0^2 + m_1^2)} = \sqrt{(0,7^2 + 0,7^2)} = 0,1$
56	106122.45	7986.50	106119.36	7984.24	Геодезический метод	0.1	$Mt = \sqrt{(m_0^2 + m_1^2)} = \sqrt{(0,7^2 + 0,7^2)} = 0,1$
53	106132.21	7968.74	106129.32	7965.99	Геодезический метод	0.1	$Mt = \sqrt{(m_0^2 + m_1^2)} = \sqrt{(0,7^2 + 0,7^2)} = 0,1$

2. Сведения о частях границ уточняемого земельного участка с кадастровым номером 17:03:0601162:123

Обозначение части границ		Горизонтальное проложение (S), м	Описание прохождения части границ	Отметка о наличии земельного спора о местоположении границ земельного участка
от т.	до т.			
1	2	3	4	5
54	55	15.74	-	-
55	н75У	58.32	-	-
53	н388У	28.05	-	-
н388У	54	65.96	-	-
н75У	56	36.09	-	-
56	53	20.79	-	-

3. Характеристики уточняемого земельного участка с кадастровым номером 17:03:0601162:123

№ п/п	Наименование характеристики	Значение характеристики
1	2	3
1	Площадь земельного участка +/- величина погрешности определения площади (P +/- ΔP), м ²	1678 +/- 14
2	Формула, примененная для расчета предельной допустимой погрешности определения площади земельного участка (ΔP), м ²	$\Delta P = 3,5 * Mt * \sqrt{P} = 3.5 * 0,1 * \sqrt{1678} = 14.00$
3	Иные сведения	

Сведения об уточняемых земельных участках, необходимые для исправления реестровых ошибок в сведениях о местоположении их границ

1. Сведения о характерных точках границы уточняемого земельного участка с кадастровым номером 17:03:0601162:128

Зона № -

Обозначение характерных точек границ	Существующие координаты, м		Уточненные координаты, м		Метод определения координат	Средняя квадратическая погрешность определения координат характерной точки (Mt), м	Формулы, примененные для расчета средней квадратической погрешности определения координат характерной точки (Mt), м
	X	Y	X	Y			
1	2	3	4	5	6	7	8
57	106427.01	7943.38	106421.00	7958.96	Геодезический метод	0.1	$Mt = \sqrt{(m_0^2 + m_1^2)} = \sqrt{(0,7^2 + 0,7^2)} = 0,1$
58	106404.65	7923.37	106395.27	7933.49	Геодезический метод	0.1	$Mt = \sqrt{(m_0^2 + m_1^2)} = \sqrt{(0,7^2 + 0,7^2)} = 0,1$
59	106424.66	7901.02	106423.97	7903.65	Геодезический метод	0.1	$Mt = \sqrt{(m_0^2 + m_1^2)} = \sqrt{(0,7^2 + 0,7^2)} = 0,1$
60	106447.01	7921.03	106449.46	7926.00	Геодезический метод	0.1	$Mt = \sqrt{(m_0^2 + m_1^2)} = \sqrt{(0,7^2 + 0,7^2)} = 0,1$
57	106427.01	7943.38	106421.00	7958.96	Геодезический метод	0.1	$Mt = \sqrt{(m_0^2 + m_1^2)} = \sqrt{(0,7^2 + 0,7^2)} = 0,1$

2. Сведения о частях границ уточняемого земельного участка с кадастровым номером 17:03:0601162:128

Обозначение части границ		Горизонтальное положение (S), м	Описание прохождения части границ	Отметка о наличии земельного спора о местоположении границ земельного участка
от т.	до т.			
1	2	3	4	5
59	60	33.90	-	-
60	57	43.55	-	-
57	58	36.20	-	-
58	59	41.40	-	-

3. Характеристики уточняемого земельного участка с кадастровым номером 17:03:0601162:128

№ п/п	Наименование характеристики	Значение характеристики
1	2	3
1	Площадь земельного участка +/- величина погрешности определения площади (P +/- ΔP), м ²	1488 +/- 14
2	Формула, примененная для расчета предельной допустимой погрешности определения площади земельного участка (ΔP), м ²	$\Delta P = 3,5 * Mt * \sqrt{P} = 3,5 * 0,1 * \sqrt{1488} = 14,00$
3	Иные сведения	

Сведения об уточняемых земельных участках, необходимые для исправления реестровых ошибок в сведениях о местоположении их границ

1. Сведения о характерных точках границы уточняемого земельного участка с кадастровым номером 17:03:0601162:129

Зона № -

Обозначение характерных точек границ	Существующие координаты, м		Уточненные координаты, м		Метод определения координат	Средняя квадратическая погрешность определения координат характерной точки (Mt), м	Формулы, примененные для расчета средней квадратической погрешности определения координат характерной точки (Mt), м
	X	Y	X	Y			
1	2	3	4	5	6	7	8
64	106447.01	7921.03	106449.46	7926.00	Геодезический метод	0.1	$Mt = \sqrt{(m_0^2 + m_1^2)} = \sqrt{(0,7^2 + 0,7^2)} = 0,1$
61	106469.37	7941.03	106471.94	7947.09	Геодезический метод	0.1	$Mt = \sqrt{(m_0^2 + m_1^2)} = \sqrt{(0,7^2 + 0,7^2)} = 0,1$
н389У	-	-	106467.74	7952.39	Геодезический метод	0.1	$Mt = \sqrt{(m_0^2 + m_1^2)} = \sqrt{(0,7^2 + 0,7^2)} = 0,1$
н390У	-	-	106450.90	7973.08	Геодезический метод	0.1	$Mt = \sqrt{(m_0^2 + m_1^2)} = \sqrt{(0,7^2 + 0,7^2)} = 0,1$
62	106449.36	7963.39	106444.70	7980.71	Геодезический метод	0.1	$Mt = \sqrt{(m_0^2 + m_1^2)} = \sqrt{(0,7^2 + 0,7^2)} = 0,1$
61	106427.01	7943.38	106421.00	7958.96	Геодезический метод	0.1	$Mt = \sqrt{(m_0^2 + m_1^2)} = \sqrt{(0,7^2 + 0,7^2)} = 0,1$
64	106447.01	7921.03	106449.46	7926.00	Геодезический метод	0.1	$Mt = \sqrt{(m_0^2 + m_1^2)} = \sqrt{(0,7^2 + 0,7^2)} = 0,1$

2. Сведения о частях границ уточняемого земельного участка с кадастровым номером 17:03:0601162:129

Обозначение части границ		Горизонтальное проложение (S), м	Описание прохождения части границ	Отметка о наличии земельного спора о местоположении границ земельного участка
от т.	до т.			
1	2	3	4	5
61	н389У	6.76	-	-
н389У	н390У	26.68	-	-
64	61	30.82	-	-
н390У	62	9.83	-	-
62	61	32.17	-	-
61	64	43.55	-	-

3. Характеристики уточняемого земельного участка с кадастровым номером 17:03:0601162:129

№ п/п	Наименование характеристики	Значение характеристики
1	2	3
1	Площадь земельного участка +/- величина погрешности определения площади (P +/- ΔP), м ²	1367 +/- 13
2	Формула, примененная для расчета предельной допустимой погрешности определения площади земельного участка (ΔP), м ²	$\Delta P = 3,5 * Mt * \sqrt{P} = 3.5 * 0,1 * \sqrt{1367} = 13.00$
3	Иные сведения	

Сведения об уточняемых земельных участках, необходимые для исправления реестровых ошибок в сведениях о местоположении их границ

1. Сведения о характерных точках границы уточняемого земельного участка с кадастровым номером 17:03:0601162:132

Зона № -

Обозначение характерных точек границ	Существующие координаты, м		Уточненные координаты, м		Метод определения координат	Средняя квадратическая погрешность определения координат характерной точки (Mt), м	Формулы, примененные для расчета средней квадратической погрешности определения координат характерной точки (Mt), м
	X	Y	X	Y			
1	2	3	4	5	6	7	8
53	106132.21	7968.74	106152.70	7981.48	Геодезический метод	0.1	$Mt = \sqrt{(m_0^2 + m_1^2)} = \sqrt{(0,7^2 + 0,7^2)} = 0,1$
63	106129.97	7967.21	106129.32	7965.99	Геодезический метод	0.1	$Mt = \sqrt{(m_0^2 + m_1^2)} = \sqrt{(0,7^2 + 0,7^2)} = 0,1$
64	106138.95	7951.96	106138.58	7951.10	Геодезический метод	0.1	$Mt = \sqrt{(m_0^2 + m_1^2)} = \sqrt{(0,7^2 + 0,7^2)} = 0,1$
н391У	-	-	106180.34	7979.65	Геодезический метод	0.1	$Mt = \sqrt{(m_0^2 + m_1^2)} = \sqrt{(0,7^2 + 0,7^2)} = 0,1$
65	106214.54	8004.51	106215.45	8004.43	Геодезический метод	0.1	$Mt = \sqrt{(m_0^2 + m_1^2)} = \sqrt{(0,7^2 + 0,7^2)} = 0,1$
54	106205.28	8020.16	106206.19	8020.08	Геодезический метод	0.1	$Mt = \sqrt{(m_0^2 + m_1^2)} = \sqrt{(0,7^2 + 0,7^2)} = 0,1$
53	106132.21	7968.74	106152.70	7981.48	Геодезический метод	0.1	$Mt = \sqrt{(m_0^2 + m_1^2)} = \sqrt{(0,7^2 + 0,7^2)} = 0,1$

2. Сведения о частях границ уточняемого земельного участка с кадастровым номером 17:03:0601162:132

Обозначение части границ		Горизонтальное проложение (S), м	Описание прохождения части границ	Отметка о наличии земельного спора о местоположении границ земельного участка
от т.	до т.			
1	2	3	4	5
53	63	28.05	-	-
63	64	17.53	-	-
65	54	18.18	-	-
54	53	65.96	-	-
64	н391У	50.59	-	-
н391У	65	42.97	-	-

3. Характеристики уточняемого земельного участка с кадастровым номером 17:03:0601162:132

№ п/п	Наименование характеристики	Значение характеристики
1	2	3
1	Площадь земельного участка +/- величина погрешности определения площади (P +/- ΔP), м ²	1650 +/- 14
2	Формула, примененная для расчета предельной допустимой погрешности определения площади земельного участка (ΔP), м ²	$\Delta P = 3,5 * Mt * \sqrt{P} = 3.5 * 0,1 * \sqrt{1650} = 14.00$
3	Иные сведения	

Сведения об уточняемых земельных участках, необходимые для исправления реестровых ошибок в сведениях о местоположении их границ

1. Сведения о характерных точках границы уточняемого земельного участка с кадастровым номером 17:03:0601162:133

Зона № -

Обозначение характерных точек границ	Существующие координаты, м		Уточненные координаты, м		Метод определения координат	Средняя квадратическая погрешность определения координат характерной точки (Mt), м	Формулы, примененные для расчета средней квадратической погрешности определения координат характерной точки (Mt), м
	X	Y	X	Y			
1	2	3	4	5	6	7	8
64	106447.01	7921.03	106449.46	7926.00	Геодезический метод	0.1	$Mt = \sqrt{(m_0^2 + m_1^2)} = \sqrt{(0,7^2 + 0,7^2)} = 0,1$
66	106467.02	7898.67	106469.75	7903.33	Геодезический метод	0.1	$Mt = \sqrt{(m_0^2 + m_1^2)} = \sqrt{(0,7^2 + 0,7^2)} = 0,1$
67	106489.38	7918.68	106489.03	7920.59	Геодезический метод	0.1	$Mt = \sqrt{(m_0^2 + m_1^2)} = \sqrt{(0,7^2 + 0,7^2)} = 0,1$
н392У	-	-	106484.47	7925.16	Геодезический метод	0.1	$Mt = \sqrt{(m_0^2 + m_1^2)} = \sqrt{(0,7^2 + 0,7^2)} = 0,1$
н393У	-	-	106485.87	7930.07	Геодезический метод	0.1	$Mt = \sqrt{(m_0^2 + m_1^2)} = \sqrt{(0,7^2 + 0,7^2)} = 0,1$
179	-	-	106472.97	7945.94	Геодезический метод	0.1	$Mt = \sqrt{(m_0^2 + m_1^2)} = \sqrt{(0,7^2 + 0,7^2)} = 0,1$
65	106469.37	7941.03	106471.94	7947.09	Геодезический метод	0.1	$Mt = \sqrt{(m_0^2 + m_1^2)} = \sqrt{(0,7^2 + 0,7^2)} = 0,1$
64	106447.01	7921.03	106449.46	7926.00	Геодезический метод	0.1	$Mt = \sqrt{(m_0^2 + m_1^2)} = \sqrt{(0,7^2 + 0,7^2)} = 0,1$

2. Сведения о частях границ уточняемого земельного участка с кадастровым номером 17:03:0601162:133

Обозначение части границ		Горизонтальное проложение (S), м	Описание прохождения части границ	Отметка о наличии земельного спора о местоположении границ земельного участка
от т.	до т.			
1	2	3	4	5
66	67	25.88	-	-
67	н392У	6.46	-	-
64	66	30.42	-	-
179	65	1.54	-	-
65	64	30.82	-	-
н392У	н393У	5.11	-	-
н393У	179	20.45	-	-

3. Характеристики уточняемого земельного участка с кадастровым номером 17:03:0601162:133

№ п/п	Наименование характеристики	Значение характеристики
1	2	3
1	Площадь земельного участка +/- величина погрешности определения площади (P +/- ΔP), м ²	897 +/- 10
2	Формула, примененная для расчета предельной допустимой погрешности определения площади земельного участка (ΔP), м ²	$\Delta P = 3,5 * Mt * \sqrt{P} = 3,5 * 0,1 * \sqrt{897} = 10,00$

Сведения об уточняемых земельных участках, необходимые для исправления реестровых ошибок в сведениях о местоположении их границ

1. Сведения о характерных точках границы уточняемого земельного участка с кадастровым номером 17:03:0601162:134

Зона № -

Обозначение характерных точек границ	Существующие координаты, м		Уточненные координаты, м		Метод определения координат	Средняя квадратическая погрешность определения координат характерной точки (Mt), м	Формулы, примененные для расчета средней квадратической погрешности определения координат характерной точки (Mt), м
	X	Y	X	Y			
1	2	3	4	5	6	7	8
64	106447.01	7921.03	106449.46	7926.00	Геодезический метод	0.1	$Mt = \sqrt{(m_0^2 + m_1^2)} = \sqrt{(0,7^2 + 0,7^2)} = 0,1$
63	106424.66	7901.02	106423.97	7903.65	Геодезический метод	0.1	$Mt = \sqrt{(m_0^2 + m_1^2)} = \sqrt{(0,7^2 + 0,7^2)} = 0,1$
68	106444.67	7878.66	106445.55	7881.71	Геодезический метод	0.1	$Mt = \sqrt{(m_0^2 + m_1^2)} = \sqrt{(0,7^2 + 0,7^2)} = 0,1$
70	106467.02	7898.67	106469.75	7903.33	Геодезический метод	0.1	$Mt = \sqrt{(m_0^2 + m_1^2)} = \sqrt{(0,7^2 + 0,7^2)} = 0,1$
64	106447.01	7921.03	106449.46	7926.00	Геодезический метод	0.1	$Mt = \sqrt{(m_0^2 + m_1^2)} = \sqrt{(0,7^2 + 0,7^2)} = 0,1$

2. Сведения о частях границ уточняемого земельного участка с кадастровым номером 17:03:0601162:134

Обозначение части границ		Горизонтальное положение (S), м	Описание прохождения части границ	Отметка о наличии земельного спора о местоположении границ земельного участка
от т.	до т.			
1	2	3	4	5
64	63	33.90	-	-
70	64	30.42	-	-
63	68	30.77	-	-
68	70	32.45	-	-

3. Характеристики уточняемого земельного участка с кадастровым номером 17:03:0601162:134

№ п/п	Наименование характеристики	Значение характеристики
1	2	3
1	Площадь земельного участка +/- величина погрешности определения площади (P +/- ΔP), м ²	1014 +/- 11
2	Формула, примененная для расчета предельной допустимой погрешности определения площади земельного участка (ΔP), м ²	$\Delta P = 3,5 * Mt * \sqrt{P} = 3,5 * 0,1 * \sqrt{1014} = 11,00$
3	Иные сведения	

Сведения об уточняемых земельных участках, необходимые для исправления реестровых ошибок в сведениях о местоположении их границ

1. Сведения о характерных точках границы уточняемого земельного участка с кадастровым номером 17:03:0601162:14

Зона № -

Обозначение характерных точек границ	Существующие координаты, м		Уточненные координаты, м		Метод определения координат	Средняя квадратическая погрешность определения координат характерной точки (Mt), м	Формулы, примененные для расчета средней квадратической погрешности определения координат характерной точки (Mt), м
	X	Y	X	Y			
1	2	3	4	5	6	7	8
69	106169.22	8157.50	106192.20	8130.16	Геодезический метод	0.1	$Mt = \sqrt{(m_0^2 + m_1^2)} = \sqrt{(0,7^2 + 0,7^2)} = 0,1$
70	106158.11	8170.40	106180.56	8143.21	Геодезический метод	0.1	$Mt = \sqrt{(m_0^2 + m_1^2)} = \sqrt{(0,7^2 + 0,7^2)} = 0,1$
н394У	-	-	106143.98	8112.51	Геодезический метод	0.1	$Mt = \sqrt{(m_0^2 + m_1^2)} = \sqrt{(0,7^2 + 0,7^2)} = 0,1$
71	106111.88	8125.65	106136.41	8104.94	Геодезический метод	0.1	$Mt = \sqrt{(m_0^2 + m_1^2)} = \sqrt{(0,7^2 + 0,7^2)} = 0,1$
н210У	-	-	106137.60	8103.72	Геодезический метод	0.1	$Mt = \sqrt{(m_0^2 + m_1^2)} = \sqrt{(0,7^2 + 0,7^2)} = 0,1$
72	106122.37	8117.50	106145.14	8095.68	Геодезический метод	0.1	$Mt = \sqrt{(m_0^2 + m_1^2)} = \sqrt{(0,7^2 + 0,7^2)} = 0,1$
73	106126.75	8120.01	106147.81	8095.17	Геодезический метод	0.1	$Mt = \sqrt{(m_0^2 + m_1^2)} = \sqrt{(0,7^2 + 0,7^2)} = 0,1$
69	106169.22	8157.50	106192.20	8130.16	Геодезический метод	0.1	$Mt = \sqrt{(m_0^2 + m_1^2)} = \sqrt{(0,7^2 + 0,7^2)} = 0,1$

2. Сведения о частях границ уточняемого земельного участка с кадастровым номером 17:03:0601162:14

Обозначение части границ		Горизонтальное проложение (S), м	Описание прохождения части границ	Отметка о наличии земельного спора о местоположении границ земельного участка
от т.	до т.			
1	2	3	4	5
73	69	56.52	-	-
н210У	72	11.02	-	-
72	73	2.72	-	-
н394У	71	10.71	-	-
71	н210У	1.70	-	-
69	70	17.49	-	-
70	н394У	47.76	-	-

3. Характеристики уточняемого земельного участка с кадастровым номером 17:03:0601162:14

№ п/п	Наименование характеристики	Значение характеристики
1	2	3
1	Площадь земельного участка +/- величина погрешности определения площади (P +/- ΔP), м ²	959 +/- 11
2	Формула, примененная для расчета предельной допустимой погрешности определения площади земельного участка (ΔP), м ²	$\Delta P = 3,5 * Mt * \sqrt{P} = 3,5 * 0,1 * \sqrt{959} = 11,00$

Сведения об уточняемых земельных участках, необходимые для исправления реестровых ошибок в сведениях о местоположении их границ

1. Сведения о характерных точках границы уточняемого земельного участка с кадастровым номером 17:03:0601162:16

Зона № -

Обозначение характерных точек границ	Существующие координаты, м		Уточненные координаты, м		Метод определения координат	Средняя квадратическая погрешность определения координат характерной точки (Mt), м	Формулы, примененные для расчета средней квадратической погрешности определения координат характерной точки (Mt), м
	X	Y	X	Y			
1	2	3	4	5	6	7	8
74	106179.48	8070.95	106179.35	8070.13	Геодезический метод	0.1	$Mt = \sqrt{(m_0^2 + m_1^2)} = \sqrt{(0,7^2 + 0,7^2)} = 0,1$
75	106214.09	8101.96	106216.59	8102.76	Геодезический метод	0.1	$Mt = \sqrt{(m_0^2 + m_1^2)} = \sqrt{(0,7^2 + 0,7^2)} = 0,1$
н395У	-	-	106209.55	8112.23	Геодезический метод	0.1	$Mt = \sqrt{(m_0^2 + m_1^2)} = \sqrt{(0,7^2 + 0,7^2)} = 0,1$
н396У	-	-	106208.62	8111.49	Геодезический метод	0.1	$Mt = \sqrt{(m_0^2 + m_1^2)} = \sqrt{(0,7^2 + 0,7^2)} = 0,1$
76	106201.29	8116.65	106203.48	8117.51	Геодезический метод	0.1	$Mt = \sqrt{(m_0^2 + m_1^2)} = \sqrt{(0,7^2 + 0,7^2)} = 0,1$
77	106195.63	8111.73	106170.39	8090.85	Геодезический метод	0.1	$Mt = \sqrt{(m_0^2 + m_1^2)} = \sqrt{(0,7^2 + 0,7^2)} = 0,1$
н397У	-	-	106176.53	8083.13	Геодезический метод	0.1	$Mt = \sqrt{(m_0^2 + m_1^2)} = \sqrt{(0,7^2 + 0,7^2)} = 0,1$
78	106165.33	8087.62	106171.96	8079.49	Геодезический метод	0.1	$Mt = \sqrt{(m_0^2 + m_1^2)} = \sqrt{(0,7^2 + 0,7^2)} = 0,1$
74	106179.48	8070.95	106179.35	8070.13	Геодезический метод	0.1	$Mt = \sqrt{(m_0^2 + m_1^2)} = \sqrt{(0,7^2 + 0,7^2)} = 0,1$

2. Сведения о частях границ уточняемого земельного участка с кадастровым номером 17:03:0601162:16

Обозначение части границ		Горизонтальное проложение (S), м	Описание прохождения части границ	Отметка о наличии земельного спора о местоположении границ земельного участка
от т.	до т.			
1	2	3	4	5
74	75	49.51	-	-
75	н395У	11.80	-	-
76	77	42.49	-	-
77	н397У	9.86	-	-
н395У	н396У	1.19	-	-
н396У	76	7.92	-	-
н397У	78	5.84	-	-
78	74	11.93	-	-

3. Характеристики утоняемого земельного участка с кадастровым номером 17:03:0601162:16

№ п/п	Наименование характеристики	Значение характеристики
1	2	3
1	Площадь земельного участка +/- величина погрешности определения площади($P \pm \Delta P$), м ²	962 +/- 11
2	Формула, примененная для расчета предельной допустимой погрешности определения площади земельного участка (ΔP), м ²	$\Delta P = 3,5 * M_t * \sqrt{P} = 3,5 * 0,1 * \sqrt{962} = 11,00$
3	Иные сведения	

Сведения об уточняемых земельных участках, необходимые для исправления реестровых ошибок в сведениях о местоположении их границ

1. Сведения о характерных точках границы уточняемого земельного участка с кадастровым номером 17:03:0601162:17

Зона № -

Обозначение характерных точек границ	Существующие координаты, м		Уточненные координаты, м		Метод определения координат	Средняя квадратическая погрешность определения координат характерной точки (Mt), м	Формулы, примененные для расчета средней квадратической погрешности определения координат характерной точки (Mt), м
	X	Y	X	Y			
1	2	3	4	5	6	7	8
79	106198.44	8067.83	106206.56	8068.49	Геодезический метод	0.1	$Mt = \sqrt{(m_0^2 + m_1^2)} = \sqrt{(0,7^2 + 0,7^2)} = 0,1$
80	106212.95	8054.45	106216.64	8057.55	Геодезический метод	0.1	$Mt = \sqrt{(m_0^2 + m_1^2)} = \sqrt{(0,7^2 + 0,7^2)} = 0,1$
81	106235.46	8076.19	106238.96	8077.93	Геодезический метод	0.1	$Mt = \sqrt{(m_0^2 + m_1^2)} = \sqrt{(0,7^2 + 0,7^2)} = 0,1$
82	106224.03	8087.62	106227.56	8089.62	Геодезический метод	0.1	$Mt = \sqrt{(m_0^2 + m_1^2)} = \sqrt{(0,7^2 + 0,7^2)} = 0,1$
н275У	-	-	106219.52	8082.26	Геодезический метод	0.1	$Mt = \sqrt{(m_0^2 + m_1^2)} = \sqrt{(0,7^2 + 0,7^2)} = 0,1$
79	106198.44	8067.83	106206.56	8068.49	Геодезический метод	0.1	$Mt = \sqrt{(m_0^2 + m_1^2)} = \sqrt{(0,7^2 + 0,7^2)} = 0,1$

2. Сведения о частях границ уточняемого земельного участка с кадастровым номером 17:03:0601162:17

Обозначение части границ		Горизонтальное проложение (S), м	Описание прохождения части границ	Отметка о наличии земельного спора о местоположении границ земельного участка
от т.	до т.			
1	2	3	4	5
82	н275У	10.90	-	-
н275У	79	18.91	-	-
80	81	30.22	-	-
81	82	16.33	-	-
79	80	14.88	-	-

3. Характеристики уточняемого земельного участка с кадастровым номером 17:03:0601162:17

№ п/п	Наименование характеристики	Значение характеристики
1	2	3
1	Площадь земельного участка +/- величина погрешности определения площади (P +/- ΔP), м ²	476 +/- 8
2	Формула, примененная для расчета предельной допустимой погрешности определения площади земельного участка (ΔP), м ²	$\Delta P = 3,5 * Mt * \sqrt{P} = 3.5 * 0,1 * \sqrt{476} = 8.00$
3	Иные сведения	

Сведения об уточняемых земельных участках, необходимые для исправления реестровых ошибок в сведениях о местоположении их границ

1. Сведения о характерных точках границы уточняемого земельного участка с кадастровым номером 17:03:0601162:18

Зона № -

Обозначение характерных точек границ	Существующие координаты, м		Уточненные координаты, м		Метод определения координат	Средняя квадратическая погрешность определения координат характерной точки (Mt), м	Формулы, примененные для расчета средней квадратической погрешности определения координат характерной точки (Mt), м
	X	Y	X	Y			
1	2	3	4	5	6	7	8
69	106169.22	8157.50	106169.84	8155.23	Геодезический метод	0.1	$Mt = \sqrt{(m_0^2 + m_1^2)} = \sqrt{(0,7^2 + 0,7^2)} = 0,1$
73	106126.75	8120.01	106124.65	8116.70	Геодезический метод	0.1	$Mt = \sqrt{(m_0^2 + m_1^2)} = \sqrt{(0,7^2 + 0,7^2)} = 0,1$
83	106137.66	8106.06	106136.41	8104.94	Геодезический метод	0.1	$Mt = \sqrt{(m_0^2 + m_1^2)} = \sqrt{(0,7^2 + 0,7^2)} = 0,1$
н394У	-	-	106143.98	8112.51	Геодезический метод	0.1	$Mt = \sqrt{(m_0^2 + m_1^2)} = \sqrt{(0,7^2 + 0,7^2)} = 0,1$
84	106180.27	8145.11	106180.56	8143.21	Геодезический метод	0.1	$Mt = \sqrt{(m_0^2 + m_1^2)} = \sqrt{(0,7^2 + 0,7^2)} = 0,1$
69	106169.22	8157.50	106169.84	8155.23	Геодезический метод	0.1	$Mt = \sqrt{(m_0^2 + m_1^2)} = \sqrt{(0,7^2 + 0,7^2)} = 0,1$

2. Сведения о частях границ уточняемого земельного участка с кадастровым номером 17:03:0601162:18

Обозначение части границ		Горизонтальное проложение (S), м	Описание прохождения части границ	Отметка о наличии земельного спора о местоположении границ земельного участка
от т.	до т.			
1	2	3	4	5
69	73	59.39	-	-
73	83	16.63	-	-
83	н394У	10.71	-	-
н394У	84	47.76	-	-
84	69	16.11	-	-

3. Характеристики уточняемого земельного участка с кадастровым номером 17:03:0601162:18

№ п/п	Наименование характеристики	Значение характеристики
1	2	3
1	Площадь земельного участка +/- величина погрешности определения площади (P +/- ΔP), м ²	940 +/- 11
2	Формула, примененная для расчета предельной допустимой погрешности определения площади земельного участка (ΔP), м ²	$\Delta P = 3,5 * Mt * \sqrt{P} = 3,5 * 0,1 * \sqrt{940} = 11,00$
3	Иные сведения	

Сведения об уточняемых земельных участках, необходимые для исправления реестровых ошибок в сведениях о местоположении их границ

1. Сведения о характерных точках границы уточняемого земельного участка с кадастровым номером 17:03:0601162:22

Зона № -

Обозначение характерных точек границ	Существующие координаты, м		Уточненные координаты, м		Метод определения координат	Средняя квадратическая погрешность определения координат характерной точки (Mt), м	Формулы, примененные для расчета средней квадратической погрешности определения координат характерной точки (Mt), м
	X	Y	X	Y			
1	2	3	4	5	6	7	8
85	106228.33	7969.58	106226.81	7967.84	Геодезический метод	0.1	$Mt = \sqrt{(m_0^2 + m_1^2)} = \sqrt{(0,7^2 + 0,7^2)} = 0,1$
86	106219.58	7984.17	106218.54	7982.18	Геодезический метод	0.1	$Mt = \sqrt{(m_0^2 + m_1^2)} = \sqrt{(0,7^2 + 0,7^2)} = 0,1$
н398У	-	-	106183.35	7959.41	Геодезический метод	0.1	$Mt = \sqrt{(m_0^2 + m_1^2)} = \sqrt{(0,7^2 + 0,7^2)} = 0,1$
н399У	-	-	106172.51	7951.88	Геодезический метод	0.1	$Mt = \sqrt{(m_0^2 + m_1^2)} = \sqrt{(0,7^2 + 0,7^2)} = 0,1$
87	106149.58	7941.25	106146.72	7936.96	Геодезический метод	0.1	$Mt = \sqrt{(m_0^2 + m_1^2)} = \sqrt{(0,7^2 + 0,7^2)} = 0,1$
н400У	-	-	106152.31	7927.03	Геодезический метод	0.1	$Mt = \sqrt{(m_0^2 + m_1^2)} = \sqrt{(0,7^2 + 0,7^2)} = 0,1$
н401У	-	-	106154.32	7928.16	Геодезический метод	0.1	$Mt = \sqrt{(m_0^2 + m_1^2)} = \sqrt{(0,7^2 + 0,7^2)} = 0,1$
43	-	-	106157.27	7922.94	Геодезический метод	0.1	$Mt = \sqrt{(m_0^2 + m_1^2)} = \sqrt{(0,7^2 + 0,7^2)} = 0,1$
88	106158.75	7924.58	106157.69	7922.19	Геодезический метод	0.1	$Mt = \sqrt{(m_0^2 + m_1^2)} = \sqrt{(0,7^2 + 0,7^2)} = 0,1$
89	106173.25	7931.58	106174.15	7931.50	Геодезический метод	0.1	$Mt = \sqrt{(m_0^2 + m_1^2)} = \sqrt{(0,7^2 + 0,7^2)} = 0,1$
85	106228.33	7969.58	106226.81	7967.84	Геодезический метод	0.1	$Mt = \sqrt{(m_0^2 + m_1^2)} = \sqrt{(0,7^2 + 0,7^2)} = 0,1$

2. Сведения о частях границ уточняемого земельного участка с кадастровым номером 17:03:0601162:22

Обозначение части границ		Горизонтальное проложение (S), м	Описание прохождения части границ	Отметка о наличии земельного спора о местоположении границ земельного участка
от т.	до т.			
1	2	3	4	5
88	89	18.91	-	-
89	85	63.98	-	-
н401У	43	6.00	-	-
43	88	0.86	-	-
85	86	16.55	-	-
86	н398У	41.91	-	-
87	н400У	11.40	-	-
н400У	н401У	2.31	-	-
н398У	н399У	13.20	-	-
н399У	87	29.79	-	-

3. Характеристики утоняемого земельного участка с кадастровым номером 17:03:0601162:22

№ п/п	Наименование характеристики	Значение характеристики
1	2	3
1	Площадь земельного участка +/- величина погрешности определения площади($P \pm \Delta P$), м ²	1484 +/- 13
2	Формула, примененная для расчета предельной допустимой погрешности определения площади земельного участка (ΔP), м ²	$\Delta P = 3,5 * M_t * \sqrt{P} = 3,5 * 0,1 * \sqrt{1484} = 13,00$
3	Иные сведения	

Сведения об уточняемых земельных участках, необходимые для исправления реестровых ошибок в сведениях о местоположении их границ

1. Сведения о характерных точках границы уточняемого земельного участка с кадастровым номером 17:03:0601162:23

Зона № -

Обозначение характерных точек границ	Существующие координаты, м		Уточненные координаты, м		Метод определения координат	Средняя квадратическая погрешность определения координат характерной точки (Mt), м	Формулы, примененные для расчета средней квадратической погрешности определения координат характерной точки (Mt), м
	X	Y	X	Y			
1	2	3	4	5	6	7	8
88	106158.75	7924.58	105999.03	8402.21	Геодезический метод	0.1	$Mt = \sqrt{(m_0^2 + m_1^2)} = \sqrt{(0,7^2 + 0,7^2)} = 0,1$
90	106154.25	7922.30	105988.74	8397.21	Геодезический метод	0.1	$Mt = \sqrt{(m_0^2 + m_1^2)} = \sqrt{(0,7^2 + 0,7^2)} = 0,1$
91	106165.21	7902.82	105987.03	8400.72	Геодезический метод	0.1	$Mt = \sqrt{(m_0^2 + m_1^2)} = \sqrt{(0,7^2 + 0,7^2)} = 0,1$
н290У	-	-	105982.32	8398.43	Геодезический метод	0.1	$Mt = \sqrt{(m_0^2 + m_1^2)} = \sqrt{(0,7^2 + 0,7^2)} = 0,1$
н402У	-	-	105982.97	8397.10	Геодезический метод	0.1	$Mt = \sqrt{(m_0^2 + m_1^2)} = \sqrt{(0,7^2 + 0,7^2)} = 0,1$
92	106168.37	7904.66	105952.83	8382.48	Геодезический метод	0.1	$Mt = \sqrt{(m_0^2 + m_1^2)} = \sqrt{(0,7^2 + 0,7^2)} = 0,1$
н8У	-	-	105960.31	8367.09	Геодезический метод	0.1	$Mt = \sqrt{(m_0^2 + m_1^2)} = \sqrt{(0,7^2 + 0,7^2)} = 0,1$
н7У	-	-	105968.15	8367.85	Геодезический метод	0.1	$Mt = \sqrt{(m_0^2 + m_1^2)} = \sqrt{(0,7^2 + 0,7^2)} = 0,1$
н6У	-	-	105976.84	8357.28	Геодезический метод	0.1	$Mt = \sqrt{(m_0^2 + m_1^2)} = \sqrt{(0,7^2 + 0,7^2)} = 0,1$
н5У	-	-	105977.39	8353.55	Геодезический метод	0.1	$Mt = \sqrt{(m_0^2 + m_1^2)} = \sqrt{(0,7^2 + 0,7^2)} = 0,1$
н94У	-	-	105989.00	8342.71	Геодезический метод	0.1	$Mt = \sqrt{(m_0^2 + m_1^2)} = \sqrt{(0,7^2 + 0,7^2)} = 0,1$
н403У	-	-	105998.80	8332.91	Геодезический метод	0.1	$Mt = \sqrt{(m_0^2 + m_1^2)} = \sqrt{(0,7^2 + 0,7^2)} = 0,1$
н404У	-	-	106007.82	8329.99	Геодезический метод	0.1	$Mt = \sqrt{(m_0^2 + m_1^2)} = \sqrt{(0,7^2 + 0,7^2)} = 0,1$
н405У	-	-	106014.77	8331.03	Геодезический метод	0.1	$Mt = \sqrt{(m_0^2 + m_1^2)} = \sqrt{(0,7^2 + 0,7^2)} = 0,1$
н406У	-	-	106017.29	8332.81	Геодезический метод	0.1	$Mt = \sqrt{(m_0^2 + m_1^2)} = \sqrt{(0,7^2 + 0,7^2)} = 0,1$
46	106212.42	7933.48	106034.27	8345.48	Геодезический метод	0.1	$Mt = \sqrt{(m_0^2 + m_1^2)} = \sqrt{(0,7^2 + 0,7^2)} = 0,1$
93	106216.27	7938.12	106037.03	8352.15	Геодезический метод	0.1	$Mt = \sqrt{(m_0^2 + m_1^2)} = \sqrt{(0,7^2 + 0,7^2)} = 0,1$
48	106216.92	7947.88	106036.42	8355.25	Геодезический метод	0.1	$Mt = \sqrt{(m_0^2 + m_1^2)} = \sqrt{(0,7^2 + 0,7^2)} = 0,1$
94	106220.42	7954.73	106031.85	8361.26	Геодезический метод	0.1	$Mt = \sqrt{(m_0^2 + m_1^2)} = \sqrt{(0,7^2 + 0,7^2)} = 0,1$
95	106230.69	7963.79	106011.93	8390.44	Геодезический метод	0.1	$Mt = \sqrt{(m_0^2 + m_1^2)} = \sqrt{(0,7^2 + 0,7^2)} = 0,1$
85	106228.33	7969.58	106006.75	8400.12	Геодезический метод	0.1	$Mt = \sqrt{(m_0^2 + m_1^2)} = \sqrt{(0,7^2 + 0,7^2)} = 0,1$

1. Сведения о характерных точках границы уточняемого земельного участка с кадастровым номером 17:03:0601162:23

89	106173.25	7931.58	106001.44	8397.24	Геодезический метод	0.1	$Mt = \sqrt{(m_0^2 + m_1^2)} = \sqrt{(0,7^2 + 0,7^2)} = 0,1$
88	106158.75	7924.58	105999.03	8402.21	Геодезический метод	0.1	$Mt = \sqrt{(m_0^2 + m_1^2)} = \sqrt{(0,7^2 + 0,7^2)} = 0,1$
н407У	-	-	105997.43	8394.23	Геодезический метод	0.1	$Mt = \sqrt{(m_0^2 + m_1^2)} = \sqrt{(0,7^2 + 0,7^2)} = 0,1$
н408У	-	-	105997.27	8394.48	Геодезический метод	0.1	$Mt = \sqrt{(m_0^2 + m_1^2)} = \sqrt{(0,7^2 + 0,7^2)} = 0,1$
н409У	-	-	105997.53	8394.64	Геодезический метод	0.1	$Mt = \sqrt{(m_0^2 + m_1^2)} = \sqrt{(0,7^2 + 0,7^2)} = 0,1$
н410У	-	-	105997.68	8394.38	Геодезический метод	0.1	$Mt = \sqrt{(m_0^2 + m_1^2)} = \sqrt{(0,7^2 + 0,7^2)} = 0,1$
н407У	-	-	105997.43	8394.23	Геодезический метод	0.1	$Mt = \sqrt{(m_0^2 + m_1^2)} = \sqrt{(0,7^2 + 0,7^2)} = 0,1$

2. Сведения о частях границ уточняемого земельного участка с кадастровым номером 17:03:0601162:23

Обозначение части границ		Горизонтальное проложение (S), м	Описание прохождения части границ	Отметка о наличии земельного спора о местоположении границ земельного участка
от т.	до т.			
1	2	3	4	5
89	88	5.52	-	-
95	85	10.98	-	-
85	89	6.04	-	-
н409У	н410У	0.30	-	-
н410У	н407У	0.29	-	-
н407У	н408У	0.30	-	-
н408У	н409У	0.31	-	-
88	90	11.44	-	-
90	91	3.90	-	-
91	н290У	5.24	-	-
н405У	н406У	3.09	-	-
н406У	46	21.19	-	-
н403У	н404У	9.48	-	-
н404У	н405У	7.03	-	-
48	94	7.55	-	-
94	95	35.33	-	-
46	93	7.22	-	-
93	48	3.16	-	-
92	н8У	17.11	-	-
н8У	н7У	7.88	-	-
н290У	н402У	1.48	-	-
н402У	92	33.50	-	-
н5У	н94У	15.88	-	-
н94У	н403У	13.86	-	-

н7У	н6У	13.68	-	-
н6У	н5У	3.77	-	-

3. Характеристики утоняемого земельного участка с кадастровым номером 17:03:0601162:23

№ п/п	Наименование характеристики	Значение характеристики
1	2	3
1	Площадь земельного участка +/- величина погрешности определения площади (P +/- ΔP), м ²	3407 +/- 20
2	Формула, примененная для расчета предельной допустимой погрешности определения площади земельного участка (ΔP), м ²	$\Delta P = 3,5 * M_t * \sqrt{P} = 3,5 * 0,1 * \sqrt{3407} = 20,00$
3	Иные сведения	

Сведения об уточняемых земельных участках, необходимые для исправления реестровых ошибок в сведениях о местоположении их границ

1. Сведения о характерных точках границы уточняемого земельного участка с кадастровым номером 17:03:0601162:24

Зона № -

Обозначение характерных точек границ	Существующие координаты, м		Уточненные координаты, м		Метод определения координат	Средняя квадратическая погрешность определения координат характерной точки (Mt), м	Формулы, примененные для расчета средней квадратической погрешности определения координат характерной точки (Mt), м
	X	Y	X	Y			
1	2	3	4	5	6	7	8
96	106146.82	7937.99	106146.72	7936.96	Геодезический метод	0.1	$Mt = \sqrt{(m_0^2 + m_1^2)} = \sqrt{(0,7^2 + 0,7^2)} = 0,1$
87	106149.58	7941.25	106172.51	7951.88	Геодезический метод	0.1	$Mt = \sqrt{(m_0^2 + m_1^2)} = \sqrt{(0,7^2 + 0,7^2)} = 0,1$
н398У	-	-	106183.35	7959.41	Геодезический метод	0.1	$Mt = \sqrt{(m_0^2 + m_1^2)} = \sqrt{(0,7^2 + 0,7^2)} = 0,1$
90	106219.58	7984.17	106218.54	7982.18	Геодезический метод	0.1	$Mt = \sqrt{(m_0^2 + m_1^2)} = \sqrt{(0,7^2 + 0,7^2)} = 0,1$
97	106222.16	7988.86	106224.81	7986.08	Геодезический метод	0.1	$Mt = \sqrt{(m_0^2 + m_1^2)} = \sqrt{(0,7^2 + 0,7^2)} = 0,1$
65	106214.54	8004.51	106215.45	8004.43	Геодезический метод	0.1	$Mt = \sqrt{(m_0^2 + m_1^2)} = \sqrt{(0,7^2 + 0,7^2)} = 0,1$
н391У	-	-	106180.34	7979.65	Геодезический метод	0.1	$Mt = \sqrt{(m_0^2 + m_1^2)} = \sqrt{(0,7^2 + 0,7^2)} = 0,1$
68	106138.95	7951.96	106138.58	7951.10	Геодезический метод	0.1	$Mt = \sqrt{(m_0^2 + m_1^2)} = \sqrt{(0,7^2 + 0,7^2)} = 0,1$
96	106146.82	7937.99	106146.72	7936.96	Геодезический метод	0.1	$Mt = \sqrt{(m_0^2 + m_1^2)} = \sqrt{(0,7^2 + 0,7^2)} = 0,1$

2. Сведения о частях границ уточняемого земельного участка с кадастровым номером 17:03:0601162:24

Обозначение части границ		Горизонтальное проложение (S), м	Описание прохождения части границ	Отметка о наличии земельного спора о местоположении границ земельного участка
от т.	до т.			
1	2	3	4	5
97	65	20.60	-	-
65	н391У	42.97	-	-
н398У	90	41.91	-	-
90	97	7.38	-	-
н391У	68	50.59	-	-
68	96	16.32	-	-
96	87	29.79	-	-
87	н398У	13.20	-	-

3. Характеристики утоняемого земельного участка с кадастровым номером 17:03:0601162:24

№ п/п	Наименование характеристики	Значение характеристики
1	2	3
1	Площадь земельного участка +/- величина погрешности определения площади($P \pm \Delta P$), м ²	1727 +/- 15
2	Формула, примененная для расчета предельной допустимой погрешности определения площади земельного участка (ΔP), м ²	$\Delta P = 3,5 * M_t * \sqrt{P} = 3,5 * 0,1 * \sqrt{1727} = 15,00$
3	Иные сведения	

Сведения об уточняемых земельных участках, необходимые для исправления реестровых ошибок в сведениях о местоположении их границ

1. Сведения о характерных точках границы уточняемого земельного участка с кадастровым номером 17:03:0601162:260

Зона № -

Обозначение характерных точек границ	Существующие координаты, м		Уточненные координаты, м		Метод определения координат	Средняя квадратическая погрешность определения координат характерной точки (Mt), м	Формулы, примененные для расчета средней квадратической погрешности определения координат характерной точки (Mt), м
	X	Y	X	Y			
1	2	3	4	5	6	7	8
98	106442.09	7989.13	106444.70	7980.71	Геодезический метод	0.1	$Mt = \sqrt{(m_0^2 + m_1^2)} = \sqrt{(0,7^2 + 0,7^2)} = 0,1$
99	106465.58	8007.79	106468.10	8002.18	Геодезический метод	0.1	$Mt = \sqrt{(m_0^2 + m_1^2)} = \sqrt{(0,7^2 + 0,7^2)} = 0,1$
100	106440.69	8039.11	106447.77	8026.52	Геодезический метод	0.1	$Mt = \sqrt{(m_0^2 + m_1^2)} = \sqrt{(0,7^2 + 0,7^2)} = 0,1$
101	106417.20	8020.45	106422.40	8005.33	Геодезический метод	0.1	$Mt = \sqrt{(m_0^2 + m_1^2)} = \sqrt{(0,7^2 + 0,7^2)} = 0,1$
98	106442.09	7989.13	106444.70	7980.71	Геодезический метод	0.1	$Mt = \sqrt{(m_0^2 + m_1^2)} = \sqrt{(0,7^2 + 0,7^2)} = 0,1$

2. Сведения о частях границ уточняемого земельного участка с кадастровым номером 17:03:0601162:260

Обозначение части границ		Горизонтальное проложение (S), м	Описание прохождения части границ	Отметка о наличии земельного спора о местоположении границ земельного участка
от т.	до т.			
1	2	3	4	5
99	100	31.71	-	-
100	101	33.06	-	-
98	99	31.76	-	-
101	98	33.22	-	-

3. Характеристики уточняемого земельного участка с кадастровым номером 17:03:0601162:260

№ п/п	Наименование характеристики	Значение характеристики
1	2	3
1	Площадь земельного участка +/- величина погрешности определения площади (P +/- ΔP), м ²	1052 +/- 11
2	Формула, примененная для расчета предельной допустимой погрешности определения площади земельного участка (ΔP), м ²	$\Delta P = 3,5 * Mt * \sqrt{P} = 3,5 * 0,1 * \sqrt{1052} = 11,00$
3	Иные сведения	

Сведения об уточняемых земельных участках, необходимые для исправления реестровых ошибок в сведениях о местоположении их границ

1. Сведения о характерных точках границы уточняемого земельного участка с кадастровым номером 17:03:0601162:262

Зона № -

Обозначение характерных точек границ	Существующие координаты, м		Уточненные координаты, м		Метод определения координат	Средняя квадратическая погрешность определения координат характерной точки (Mt), м	Формулы, примененные для расчета средней квадратической погрешности определения координат характерной точки (Mt), м
	X	Y	X	Y			
1	2	3	4	5	6	7	8
102	106318.07	7960.00	106307.70	7952.43	Геодезический метод	0.1	$Mt = \sqrt{(m_0^2 + m_1^2)} = \sqrt{(0,7^2 + 0,7^2)} = 0,1$
103	106334.04	7969.63	106313.59	7957.91	Геодезический метод	0.1	$Mt = \sqrt{(m_0^2 + m_1^2)} = \sqrt{(0,7^2 + 0,7^2)} = 0,1$
104	106341.92	7973.79	106335.53	7971.75	Геодезический метод	0.1	$Mt = \sqrt{(m_0^2 + m_1^2)} = \sqrt{(0,7^2 + 0,7^2)} = 0,1$
105	106315.44	8004.21	106314.16	7994.60	Геодезический метод	0.1	$Mt = \sqrt{(m_0^2 + m_1^2)} = \sqrt{(0,7^2 + 0,7^2)} = 0,1$
106	106297.93	7982.32	106290.53	7972.50	Геодезический метод	0.1	$Mt = \sqrt{(m_0^2 + m_1^2)} = \sqrt{(0,7^2 + 0,7^2)} = 0,1$
н411У	-	-	106293.08	7969.77	Геодезический метод	0.1	$Mt = \sqrt{(m_0^2 + m_1^2)} = \sqrt{(0,7^2 + 0,7^2)} = 0,1$
102	106318.07	7960.00	106307.70	7952.43	Геодезический метод	0.1	$Mt = \sqrt{(m_0^2 + m_1^2)} = \sqrt{(0,7^2 + 0,7^2)} = 0,1$
107	106317.07	7965.90	106317.07	7965.90	Геодезический метод	0.1	$Mt = \sqrt{(m_0^2 + m_1^2)} = \sqrt{(0,7^2 + 0,7^2)} = 0,1$
108	106317.31	7965.72	106317.31	7965.72	Геодезический метод	0.1	$Mt = \sqrt{(m_0^2 + m_1^2)} = \sqrt{(0,7^2 + 0,7^2)} = 0,1$
109	106317.13	7965.48	106317.13	7965.48	Геодезический метод	0.1	$Mt = \sqrt{(m_0^2 + m_1^2)} = \sqrt{(0,7^2 + 0,7^2)} = 0,1$
110	106316.89	7965.66	106316.89	7965.66	Геодезический метод	0.1	$Mt = \sqrt{(m_0^2 + m_1^2)} = \sqrt{(0,7^2 + 0,7^2)} = 0,1$
107	106317.07	7965.90	106317.07	7965.90	Геодезический метод	0.1	$Mt = \sqrt{(m_0^2 + m_1^2)} = \sqrt{(0,7^2 + 0,7^2)} = 0,1$

2. Сведения о частях границ уточняемого земельного участка с кадастровым номером 17:03:0601162:262

Обозначение части границ		Горизонтальное проложение (S), м	Описание прохождения части границ	Отметка о наличии земельного спора о местоположении границ земельного участка
от т.	до т.			
1	2	3	4	5
102	103	8.05	-	-
103	104	25.94	-	-
110	107	0.30	-	-
106	н411У	3.74	-	-
н411У	102	22.68	-	-
104	105	31.29	-	-
105	106	32.35	-	-
108	109	0.30	-	-

109	110	0.30	-	-
107	108	0.30	-	-
3. Характеристики утоняемого земельного участка с кадастровым номером 17:03:0601162:262				
№ п/п	Наименование характеристики			Значение характеристики
1	2			3
1	Площадь земельного участка +/- величина погрешности определения площади (P +/- ΔP), м ²			930 +/- 11
2	Формула, примененная для расчета предельной допустимой погрешности определения площади земельного участка (ΔP), м ²			$\Delta P = 3,5 * M_t * \sqrt{P} = 3.5 * 0,1 * \sqrt{930} = 11.00$
3	Иные сведения			

Сведения об уточняемых земельных участках, необходимые для исправления реестровых ошибок в сведениях о местоположении их границ

1. Сведения о характерных точках границы уточняемого земельного участка с кадастровым номером 17:03:0601162:263

Зона № -

Обозначение характерных точек границ	Существующие координаты, м		Уточненные координаты, м		Метод определения координат	Средняя квадратическая погрешность определения координат характерной точки (Mt), м	Формулы, примененные для расчета средней квадратической погрешности определения координат характерной точки (Mt), м
	X	Y	X	Y			
1	2	3	4	5	6	7	8
111	106293.41	7936.09	106285.94	7933.21	Геодезический метод	0.1	$Mt = \sqrt{(m_0^2 + m_1^2)} = \sqrt{(0,7^2 + 0,7^2)} = 0,1$
112	106298.71	7940.92	106294.07	7941.34	Геодезический метод	0.1	$Mt = \sqrt{(m_0^2 + m_1^2)} = \sqrt{(0,7^2 + 0,7^2)} = 0,1$
113	106298.71	7949.02	-	-	-	0.5	-
114	106308.72	7954.26	-	-	-	0.5	-
102	106318.07	7960.00	106307.70	7952.43	Геодезический метод	0.1	$Mt = \sqrt{(m_0^2 + m_1^2)} = \sqrt{(0,7^2 + 0,7^2)} = 0,1$
106	106297.93	7982.32	106293.08	7969.77	Геодезический метод	0.1	$Mt = \sqrt{(m_0^2 + m_1^2)} = \sqrt{(0,7^2 + 0,7^2)} = 0,1$
115	106278.23	7953.00	106269.20	7947.37	Геодезический метод	0.1	$Mt = \sqrt{(m_0^2 + m_1^2)} = \sqrt{(0,7^2 + 0,7^2)} = 0,1$
111	106293.41	7936.09	106285.94	7933.21	Геодезический метод	0.1	$Mt = \sqrt{(m_0^2 + m_1^2)} = \sqrt{(0,7^2 + 0,7^2)} = 0,1$

2. Сведения о частях границ уточняемого земельного участка с кадастровым номером 17:03:0601162:263

Обозначение части границ		Горизонтальное проложение (S), м	Описание прохождения части границ	Отметка о наличии земельного спора о местоположении границ земельного участка
от т.	до т.			
1	2	3	4	5
115	111	21.93	-	-
102	106	22.68	-	-
106	115	32.74	-	-
111	112	11.50	-	-
112	102	17.57	-	-

3. Характеристики уточняемого земельного участка с кадастровым номером 17:03:0601162:263

№ п/п	Наименование характеристики	Значение характеристики
1	2	3
1	Площадь земельного участка +/- величина погрешности определения площади (P +/- ΔP), м ²	675 +/- 9
2	Формула, примененная для расчета предельной допустимой погрешности определения площади земельного участка (ΔP), м ²	$\Delta P = 3,5 * Mt * \sqrt{P} = 3,5 * 0,1 * \sqrt{675} = 9,00$
3	Иные сведения	

Сведения об уточняемых земельных участках, необходимые для исправления реестровых ошибок в сведениях о местоположении их границ

1. Сведения о характерных точках границы уточняемого земельного участка с кадастровым номером 17:03:0601162:264

Зона № -

Обозначение характерных точек границ	Существующие координаты, м		Уточненные координаты, м		Метод определения координат	Средняя квадратическая погрешность определения координат характерной точки (Mt), м	Формулы, примененные для расчета средней квадратической погрешности определения координат характерной точки (Mt), м
	X	Y	X	Y			
1	2	3	4	5	6	7	8
116	106437.49	7965.26	106444.70	7980.71	Геодезический метод	0.1	$Mt = \sqrt{(m_0^2 + m_1^2)} = \sqrt{(0,7^2 + 0,7^2)} = 0,1$
117	106405.35	8003.57	106422.40	8005.33	Геодезический метод	0.1	$Mt = \sqrt{(m_0^2 + m_1^2)} = \sqrt{(0,7^2 + 0,7^2)} = 0,1$
118	106374.70	7977.86	106372.05	7959.74	Геодезический метод	0.1	$Mt = \sqrt{(m_0^2 + m_1^2)} = \sqrt{(0,7^2 + 0,7^2)} = 0,1$
119	106406.85	7939.55	106395.27	7933.49	Геодезический метод	0.1	$Mt = \sqrt{(m_0^2 + m_1^2)} = \sqrt{(0,7^2 + 0,7^2)} = 0,1$
57	-	-	106421.00	7958.96	Геодезический метод	0.1	$Mt = \sqrt{(m_0^2 + m_1^2)} = \sqrt{(0,7^2 + 0,7^2)} = 0,1$
116	106437.49	7965.26	106444.70	7980.71	Геодезический метод	0.1	$Mt = \sqrt{(m_0^2 + m_1^2)} = \sqrt{(0,7^2 + 0,7^2)} = 0,1$

2. Сведения о частях границ уточняемого земельного участка с кадастровым номером 17:03:0601162:264

Обозначение части границ		Горизонтальное проложение (S), м	Описание прохождения части границ	Отметка о наличии земельного спора о местоположении границ земельного участка
от т.	до т.			
1	2	3	4	5
119	57	36.20	-	-
57	116	32.17	-	-
117	118	67.92	-	-
118	119	35.05	-	-
116	117	33.22	-	-

3. Характеристики уточняемого земельного участка с кадастровым номером 17:03:0601162:264

№ п/п	Наименование характеристики	Значение характеристики
1	2	3
1	Площадь земельного участка +/- величина погрешности определения площади (P +/- ΔP), м ²	2303 +/- 17
2	Формула, примененная для расчета предельной допустимой погрешности определения площади земельного участка (ΔP), м ²	$\Delta P = 3,5 * Mt * \sqrt{P} = 3.5 * 0,1 * \sqrt{2303} = 17.00$
3	Иные сведения	

Сведения об уточняемых земельных участках, необходимые для исправления реестровых ошибок в сведениях о местоположении их границ

1. Сведения о характерных точках границы уточняемого земельного участка с кадастровым номером 17:03:0601162:27

Зона № -

Обозначение характерных точек границ	Существующие координаты, м		Уточненные координаты, м		Метод определения координат	Средняя квадратическая погрешность определения координат характерной точки (Mt), м	Формулы, примененные для расчета средней квадратической погрешности определения координат характерной точки (Mt), м
	X	Y	X	Y			
1	2	3	4	5	6	7	8
120	106091.88	8239.25	106094.89	8240.07	Геодезический метод	0.1	$Mt = \sqrt{(m_0^2 + m_1^2)} = \sqrt{(0,7^2 + 0,7^2)} = 0,1$
н412У	-	-	106078.38	8259.45	Геодезический метод	0.1	$Mt = \sqrt{(m_0^2 + m_1^2)} = \sqrt{(0,7^2 + 0,7^2)} = 0,1$
121	106078.05	8253.80	106074.57	8260.22	Геодезический метод	0.1	$Mt = \sqrt{(m_0^2 + m_1^2)} = \sqrt{(0,7^2 + 0,7^2)} = 0,1$
н413У	-	-	106058.65	8250.02	Геодезический метод	0.1	$Mt = \sqrt{(m_0^2 + m_1^2)} = \sqrt{(0,7^2 + 0,7^2)} = 0,1$
н414У	-	-	106061.24	8245.98	Геодезический метод	0.1	$Mt = \sqrt{(m_0^2 + m_1^2)} = \sqrt{(0,7^2 + 0,7^2)} = 0,1$
н415У	-	-	106049.85	8239.10	Геодезический метод	0.1	$Mt = \sqrt{(m_0^2 + m_1^2)} = \sqrt{(0,7^2 + 0,7^2)} = 0,1$
122	106050.29	8230.78	106040.87	8233.47	Геодезический метод	0.1	$Mt = \sqrt{(m_0^2 + m_1^2)} = \sqrt{(0,7^2 + 0,7^2)} = 0,1$
н241У	-	-	106041.77	8224.58	Геодезический метод	0.1	$Mt = \sqrt{(m_0^2 + m_1^2)} = \sqrt{(0,7^2 + 0,7^2)} = 0,1$
н240У	-	-	106044.13	8224.57	Геодезический метод	0.1	$Mt = \sqrt{(m_0^2 + m_1^2)} = \sqrt{(0,7^2 + 0,7^2)} = 0,1$
н238У	-	-	106047.46	8219.53	Геодезический метод	0.1	$Mt = \sqrt{(m_0^2 + m_1^2)} = \sqrt{(0,7^2 + 0,7^2)} = 0,1$
н237У	-	-	106049.77	8208.48	Геодезический метод	0.1	$Mt = \sqrt{(m_0^2 + m_1^2)} = \sqrt{(0,7^2 + 0,7^2)} = 0,1$
н236У	-	-	106051.10	8206.25	Геодезический метод	0.1	$Mt = \sqrt{(m_0^2 + m_1^2)} = \sqrt{(0,7^2 + 0,7^2)} = 0,1$
123	106064.17	8211.67	106053.67	8205.69	Геодезический метод	0.1	$Mt = \sqrt{(m_0^2 + m_1^2)} = \sqrt{(0,7^2 + 0,7^2)} = 0,1$
н416У	-	-	106073.33	8220.27	Геодезический метод	0.1	$Mt = \sqrt{(m_0^2 + m_1^2)} = \sqrt{(0,7^2 + 0,7^2)} = 0,1$
120	106091.88	8239.25	106094.89	8240.07	Геодезический метод	0.1	$Mt = \sqrt{(m_0^2 + m_1^2)} = \sqrt{(0,7^2 + 0,7^2)} = 0,1$

2. Сведения о частях границ уточняемого земельного участка с кадастровым номером 17:03:0601162:27

Обозначение части границ		Горизонтальное проложение (S), м	Описание прохождения части границ	Отметка о наличии земельного спора о местоположении границ земельного участка
от т.	до т.			
1	2	3	4	5
120	н412У	25.46	-	-
н236У	123	2.63	-	-
123	н416У	24.48	-	-
н238У	н237У	11.29	-	-

н237У	н236У	2.60	-	-
н416У	120	29.27	-	-
н413У	н414У	4.80	-	-
н414У	н415У	13.31	-	-
н412У	121	3.89	-	-
121	н413У	18.91	-	-
н241У	н240У	2.36	-	-
н240У	н238У	6.04	-	-
н415У	122	10.60	-	-
122	н241У	8.94	-	-

3. Характеристики утоняемого земельного участка с кадастровым номером 17:03:0601162:27

№ п/п	Наименование характеристики	Значение характеристики
1	2	3
1	Площадь земельного участка +/- величина погрешности определения площади (P +/- ΔP), м ²	1492 +/- 14
2	Формула, примененная для расчета предельной допустимой погрешности определения площади земельного участка (ΔP), м ²	$\Delta P = 3,5 * M_t * \sqrt{P} = 3,5 * 0,1 * \sqrt{1492} = 14,00$
3	Иные сведения	

Сведения об уточняемых земельных участках, необходимые для исправления реестровых ошибок в сведениях о местоположении их границ

1. Сведения о характерных точках границы уточняемого земельного участка с кадастровым номером 17:03:0601162:276

Зона № -

Обозначение характерных точек границ	Существующие координаты, м		Уточненные координаты, м		Метод определения координат	Средняя квадратическая погрешность определения координат характерной точки (Mt), м	Формулы, примененные для расчета средней квадратической погрешности определения координат характерной точки (Mt), м
	X	Y	X	Y			
1	2	3	4	5	6	7	8
124	105989.41	8344.65	105989.00	8342.71	Геодезический метод	0.1	$Mt = \sqrt{(m_0^2 + m_1^2)} = \sqrt{(0,7^2 + 0,7^2)} = 0,1$
125	105974.91	8333.49	105974.82	8332.19	Геодезический метод	0.1	$Mt = \sqrt{(m_0^2 + m_1^2)} = \sqrt{(0,7^2 + 0,7^2)} = 0,1$
126	105982.66	8321.96	105983.43	8318.13	Геодезический метод	0.1	$Mt = \sqrt{(m_0^2 + m_1^2)} = \sqrt{(0,7^2 + 0,7^2)} = 0,1$
н100У	-	-	105989.19	8314.93	Геодезический метод	0.1	$Mt = \sqrt{(m_0^2 + m_1^2)} = \sqrt{(0,7^2 + 0,7^2)} = 0,1$
127	105998.47	8312.10	105997.85	8308.84	Геодезический метод	0.1	$Mt = \sqrt{(m_0^2 + m_1^2)} = \sqrt{(0,7^2 + 0,7^2)} = 0,1$
128	106003.72	8309.48	106007.62	8299.43	Геодезический метод	0.1	$Mt = \sqrt{(m_0^2 + m_1^2)} = \sqrt{(0,7^2 + 0,7^2)} = 0,1$
н417У	-	-	106012.17	8291.92	Геодезический метод	0.1	$Mt = \sqrt{(m_0^2 + m_1^2)} = \sqrt{(0,7^2 + 0,7^2)} = 0,1$
129	106020.57	8281.90	106020.28	8278.08	Геодезический метод	0.1	$Mt = \sqrt{(m_0^2 + m_1^2)} = \sqrt{(0,7^2 + 0,7^2)} = 0,1$
н21У	-	-	106031.02	8283.48	Геодезический метод	0.1	$Mt = \sqrt{(m_0^2 + m_1^2)} = \sqrt{(0,7^2 + 0,7^2)} = 0,1$
130	106046.18	8296.35	106045.97	8292.43	Геодезический метод	0.1	$Mt = \sqrt{(m_0^2 + m_1^2)} = \sqrt{(0,7^2 + 0,7^2)} = 0,1$
н418У	-	-	106037.40	8308.74	Геодезический метод	0.1	$Mt = \sqrt{(m_0^2 + m_1^2)} = \sqrt{(0,7^2 + 0,7^2)} = 0,1$
н419У	-	-	106029.54	8319.78	Геодезический метод	0.1	$Mt = \sqrt{(m_0^2 + m_1^2)} = \sqrt{(0,7^2 + 0,7^2)} = 0,1$
н420У	-	-	106028.71	8319.50	Геодезический метод	0.1	$Mt = \sqrt{(m_0^2 + m_1^2)} = \sqrt{(0,7^2 + 0,7^2)} = 0,1$
131	106019.51	8336.20	106018.72	8332.22	Геодезический метод	0.1	$Mt = \sqrt{(m_0^2 + m_1^2)} = \sqrt{(0,7^2 + 0,7^2)} = 0,1$
н405У	-	-	106014.77	8331.03	Геодезический метод	0.1	$Mt = \sqrt{(m_0^2 + m_1^2)} = \sqrt{(0,7^2 + 0,7^2)} = 0,1$
132	106014.67	8332.65	-	-	-	0.1	-
н404У	-	-	106007.82	8329.99	Геодезический метод	0.1	$Mt = \sqrt{(m_0^2 + m_1^2)} = \sqrt{(0,7^2 + 0,7^2)} = 0,1$
133	105998.68	8334.39	105998.80	8332.91	Геодезический метод	0.1	$Mt = \sqrt{(m_0^2 + m_1^2)} = \sqrt{(0,7^2 + 0,7^2)} = 0,1$
124	105989.41	8344.65	105989.00	8342.71	Геодезический метод	0.1	$Mt = \sqrt{(m_0^2 + m_1^2)} = \sqrt{(0,7^2 + 0,7^2)} = 0,1$

**2. Сведения о частях границ уточняемого земельного участка
с кадастровым номером 17:03:0601162:276**

Обозначение части границ		Горизонтальное проложение (S), м	Описание прохождения части границ	Отметка о наличии земельного спора о местоположении границ земельного участка
от т.	до т.			
1	2	3	4	5
128	н417У	8.78	-	-
н417У	129	16.04	-	-
н100У	127	10.59	-	-
127	128	13.56	-	-
130	н418У	18.42	-	-
н418У	н419У	13.55	-	-
129	н21У	12.02	-	-
н21У	130	17.42	-	-
125	126	16.49	-	-
126	н100У	6.59	-	-
124	125	17.66	-	-
н419У	н420У	0.88	-	-
н405У	н404У	7.03	-	-
н404У	133	9.48	-	-
н420У	131	16.17	-	-
131	н405У	4.13	-	-
133	124	13.86	-	-

3. Характеристики уточняемого земельного участка с кадастровым номером 17:03:0601162:276

№ п/п	Наименование характеристики	Значение характеристики
1	2	3
1	Площадь земельного участка +/- величина погрешности определения площади (P +/- ΔP), м ²	1987 +/- 16
2	Формула, примененная для расчета предельной допустимой погрешности определения площади земельного участка (ΔP), м ²	$\Delta P = 3,5 * M_t * \sqrt{P} = 3,5 * 0,1 * \sqrt{1987} = 16,00$
3	Иные сведения	

Сведения об уточняемых земельных участках, необходимые для исправления реестровых ошибок в сведениях о местоположении их границ

1. Сведения о характерных точках границы уточняемого земельного участка с кадастровым номером 17:03:0601162:28

Зона № -

Обозначение характерных точек границ	Существующие координаты, м		Уточненные координаты, м		Метод определения координат	Средняя квадратическая погрешность определения координат характерной точки (Mt), м	Формулы, примененные для расчета средней квадратической погрешности определения координат характерной точки (Mt), м
	X	Y	X	Y			
1	2	3	4	5	6	7	8
134	106246.37	8063.96	-	-	-	0.3	-
135	106246.32	8063.92	-	-	-	0.3	-
136	106246.11	8064.14	-	-	-	0.3	-
137	106246.17	8064.19	-	-	-	0.3	-
89	106235.46	8076.19	106238.96	8077.93	Геодезический метод	0.1	$Mt = \sqrt{(m_0^2 + m_1^2)} = \sqrt{(0,7^2 + 0,7^2)} = 0,1$
138	106212.94	8054.44	106216.64	8057.55	Геодезический метод	0.1	$Mt = \sqrt{(m_0^2 + m_1^2)} = \sqrt{(0,7^2 + 0,7^2)} = 0,1$
139	106224.35	8042.05	106228.32	8044.75	Геодезический метод	0.1	$Mt = \sqrt{(m_0^2 + m_1^2)} = \sqrt{(0,7^2 + 0,7^2)} = 0,1$
140	106247.32	8062.89	106250.09	8064.51	Геодезический метод	0.1	$Mt = \sqrt{(m_0^2 + m_1^2)} = \sqrt{(0,7^2 + 0,7^2)} = 0,1$
134	106246.37	8063.96	-	-	-	0.3	-

2. Сведения о частях границ уточняемого земельного участка с кадастровым номером 17:03:0601162:28

Обозначение части границ		Горизонтальное проложение (S), м	Описание прохождения части границ	Отметка о наличии земельного спора о местоположении границ земельного участка
от т.	до т.			
1	2	3	4	5
89	138	30.22	-	-
140	89	17.43	-	-
138	139	17.33	-	-
139	140	29.40	-	-

3. Характеристики уточняемого земельного участка с кадастровым номером 17:03:0601162:28

№ п/п	Наименование характеристики	Значение характеристики
1	2	3
1	Площадь земельного участка +/- величина погрешности определения площади (P +/- ΔP), м ²	518 +/- 8
2	Формула, примененная для расчета предельной допустимой погрешности определения площади земельного участка (ΔP), м ²	$\Delta P = 3,5 * Mt * \sqrt{P} = 3,5 * 0,1 * \sqrt{518} = 8,00$
3	Иные сведения	

Сведения об уточняемых земельных участках, необходимые для исправления реестровых ошибок в сведениях о местоположении их границ

1. Сведения о характерных точках границы уточняемого земельного участка с кадастровым номером 17:03:0601162:286

Зона № -

Обозначение характерных точек границ	Существующие координаты, м		Уточненные координаты, м		Метод определения координат	Средняя квадратическая погрешность определения координат характерной точки (Mt), м	Формулы, примененные для расчета средней квадратической погрешности определения координат характерной точки (Mt), м
	X	Y	X	Y			
1	2	3	4	5	6	7	8
141	106481.84	7953.95	106467.74	7952.39	Геодезический метод	0.1	$Mt = \sqrt{(m_0^2 + m_1^2)} = \sqrt{(0,7^2 + 0,7^2)} = 0,1$
142	106502.43	7973.17	106489.50	7972.23	Геодезический метод	0.1	$Mt = \sqrt{(m_0^2 + m_1^2)} = \sqrt{(0,7^2 + 0,7^2)} = 0,1$
143	106484.33	7994.18	106473.74	7993.71	Геодезический метод	0.1	$Mt = \sqrt{(m_0^2 + m_1^2)} = \sqrt{(0,7^2 + 0,7^2)} = 0,1$
144	106462.77	7974.96	106450.90	7973.08	Геодезический метод	0.1	$Mt = \sqrt{(m_0^2 + m_1^2)} = \sqrt{(0,7^2 + 0,7^2)} = 0,1$
141	106481.84	7953.95	106467.74	7952.39	Геодезический метод	0.1	$Mt = \sqrt{(m_0^2 + m_1^2)} = \sqrt{(0,7^2 + 0,7^2)} = 0,1$

2. Сведения о частях границ уточняемого земельного участка с кадастровым номером 17:03:0601162:286

Обозначение части границ		Горизонтальное положение (S), м	Описание прохождения части границ	Отметка о наличии земельного спора о местоположении границ земельного участка
от т.	до т.			
1	2	3	4	5
142	143	26.64	-	-
143	144	30.78	-	-
141	142	29.45	-	-
144	141	26.68	-	-

3. Характеристики уточняемого земельного участка с кадастровым номером 17:03:0601162:286

№ п/п	Наименование характеристики	Значение характеристики
1	2	3
1	Площадь земельного участка +/- величина погрешности определения площади (P +/- ΔP), м ²	800 +/- 10
2	Формула, примененная для расчета предельной допустимой погрешности определения площади земельного участка (ΔP), м ²	$\Delta P = 3,5 * Mt * \sqrt{P} = 3,5 * 0,1 * \sqrt{800} = 10,00$
3	Иные сведения	

Сведения об уточняемых земельных участках, необходимые для исправления реестровых ошибок в сведениях о местоположении их границ

1. Сведения о характерных точках границы уточняемого земельного участка с кадастровым номером 17:03:0601162:287

Зона № -

Обозначение характерных точек границ	Существующие координаты, м		Уточненные координаты, м		Метод определения координат	Средняя квадратическая погрешность определения координат характерной точки (Mt), м	Формулы, примененные для расчета средней квадратической погрешности определения координат характерной точки (Mt), м
	X	Y	X	Y			
1	2	3	4	5	6	7	8
145	106256.57	7741.08	106255.77	7740.58	Геодезический метод	0.1	$Mt = \sqrt{(m_0^2 + m_1^2)} = \sqrt{(0,7^2 + 0,7^2)} = 0,1$
146	106266.73	7747.82	106266.21	7746.18	Геодезический метод	0.1	$Mt = \sqrt{(m_0^2 + m_1^2)} = \sqrt{(0,7^2 + 0,7^2)} = 0,1$
147	106267.28	7746.98	106267.19	7744.56	Геодезический метод	0.1	$Mt = \sqrt{(m_0^2 + m_1^2)} = \sqrt{(0,7^2 + 0,7^2)} = 0,1$
н421У	-	-	106272.90	7747.62	Геодезический метод	0.1	$Mt = \sqrt{(m_0^2 + m_1^2)} = \sqrt{(0,7^2 + 0,7^2)} = 0,1$
н422У	-	-	106272.49	7748.40	Геодезический метод	0.1	$Mt = \sqrt{(m_0^2 + m_1^2)} = \sqrt{(0,7^2 + 0,7^2)} = 0,1$
148	106283.12	7757.48	106284.65	7756.47	Геодезический метод	0.1	$Mt = \sqrt{(m_0^2 + m_1^2)} = \sqrt{(0,7^2 + 0,7^2)} = 0,1$
7	106284.78	7758.59	106283.40	7760.88	Геодезический метод	0.1	$Mt = \sqrt{(m_0^2 + m_1^2)} = \sqrt{(0,7^2 + 0,7^2)} = 0,1$
6	106274.84	7773.59	106276.14	7772.92	Геодезический метод	0.1	$Mt = \sqrt{(m_0^2 + m_1^2)} = \sqrt{(0,7^2 + 0,7^2)} = 0,1$
н131У	-	-	106268.59	7767.92	Геодезический метод	0.1	$Mt = \sqrt{(m_0^2 + m_1^2)} = \sqrt{(0,7^2 + 0,7^2)} = 0,1$
н130У	-	-	106262.86	7765.32	Геодезический метод	0.1	$Mt = \sqrt{(m_0^2 + m_1^2)} = \sqrt{(0,7^2 + 0,7^2)} = 0,1$
н129У	-	-	106258.73	7761.44	Геодезический метод	0.1	$Mt = \sqrt{(m_0^2 + m_1^2)} = \sqrt{(0,7^2 + 0,7^2)} = 0,1$
н128У	-	-	106259.83	7759.36	Геодезический метод	0.1	$Mt = \sqrt{(m_0^2 + m_1^2)} = \sqrt{(0,7^2 + 0,7^2)} = 0,1$
149	106249.46	7756.77	106250.50	7754.41	Геодезический метод	0.1	$Mt = \sqrt{(m_0^2 + m_1^2)} = \sqrt{(0,7^2 + 0,7^2)} = 0,1$
150	106248.02	7755.90	106253.10	7749.52	Геодезический метод	0.1	$Mt = \sqrt{(m_0^2 + m_1^2)} = \sqrt{(0,7^2 + 0,7^2)} = 0,1$
н423У	-	-	106251.17	7748.49	Геодезический метод	0.1	$Mt = \sqrt{(m_0^2 + m_1^2)} = \sqrt{(0,7^2 + 0,7^2)} = 0,1$
145	106256.57	7741.08	106255.77	7740.58	Геодезический метод	0.1	$Mt = \sqrt{(m_0^2 + m_1^2)} = \sqrt{(0,7^2 + 0,7^2)} = 0,1$

2. Сведения о частях границ уточняемого земельного участка с кадастровым номером 17:03:0601162:287

Обозначение части границ		Горизонтальное проложение (S), м	Описание прохождения части границ	Отметка о наличии земельного спора о местоположении границ земельного участка
от т.	до т.			
1	2	3	4	5
145	146	11.85	-	-
н421У	н422У	0.88	-	-

н422У	148	14.59	-	-
146	147	1.89	-	-
147	н421У	6.48	-	-
148	7	4.58	-	-
н423У	145	9.15	-	-
н131У	н130У	6.29	-	-
н130У	н129У	5.67	-	-
7	6	14.06	-	-
6	н131У	9.06	-	-
149	150	5.54	-	-
150	н423У	2.19	-	-
н129У	н128У	2.35	-	-
н128У	149	10.56	-	-

3. Характеристики утоняемого земельного участка с кадастровым номером 17:03:0601162:287

№ п/п	Наименование характеристики	Значение характеристики
1	2	3
1	Площадь земельного участка +/- величина погрешности определения площади (P +/- ΔP), м ²	575 +/- 8
2	Формула, примененная для расчета предельной допустимой погрешности определения площади земельного участка (ΔP), м ²	$\Delta P = 3,5 * M_t * \sqrt{P} = 3.5 * 0,1 * \sqrt{575} = 8.00$
3	Иные сведения	

Сведения об уточняемых земельных участках, необходимые для исправления реестровых ошибок в сведениях о местоположении их границ

1. Сведения о характерных точках границы уточняемого земельного участка с кадастровым номером 17:03:0601162:288

Зона № -

Обозначение характерных точек границ	Существующие координаты, м		Уточненные координаты, м		Метод определения координат	Средняя квадратическая погрешность определения координат характерной точки (Mt), м	Формулы, примененные для расчета средней квадратической погрешности определения координат характерной точки (Mt), м
	X	Y	X	Y			
1	2	3	4	5	6	7	8
151	106292.77	7742.93	106293.68	7742.85	Геодезический метод	0.1	$Mt = \sqrt{(m_0^2 + m_1^2)} = \sqrt{(0,7^2 + 0,7^2)} = 0,1$
148	106283.12	7757.48	106284.65	7756.47	Геодезический метод	0.1	$Mt = \sqrt{(m_0^2 + m_1^2)} = \sqrt{(0,7^2 + 0,7^2)} = 0,1$
н422У	-	-	106272.49	7748.40	Геодезический метод	0.1	$Mt = \sqrt{(m_0^2 + m_1^2)} = \sqrt{(0,7^2 + 0,7^2)} = 0,1$
н421У	-	-	106272.90	7747.62	Геодезический метод	0.1	$Mt = \sqrt{(m_0^2 + m_1^2)} = \sqrt{(0,7^2 + 0,7^2)} = 0,1$
171	106267.28	7746.98	106267.19	7744.56	Геодезический метод	0.1	$Mt = \sqrt{(m_0^2 + m_1^2)} = \sqrt{(0,7^2 + 0,7^2)} = 0,1$
170	106266.73	7747.82	106266.21	7746.18	Геодезический метод	0.1	$Mt = \sqrt{(m_0^2 + m_1^2)} = \sqrt{(0,7^2 + 0,7^2)} = 0,1$
169	106256.57	7741.08	106255.77	7740.58	Геодезический метод	0.1	$Mt = \sqrt{(m_0^2 + m_1^2)} = \sqrt{(0,7^2 + 0,7^2)} = 0,1$
152	106253.24	7738.87	106254.09	7739.61	Геодезический метод	0.1	$Mt = \sqrt{(m_0^2 + m_1^2)} = \sqrt{(0,7^2 + 0,7^2)} = 0,1$
153	106264.83	7721.38	106265.74	7721.30	Геодезический метод	0.1	$Mt = \sqrt{(m_0^2 + m_1^2)} = \sqrt{(0,7^2 + 0,7^2)} = 0,1$
151	106292.77	7742.93	106293.68	7742.85	Геодезический метод	0.1	$Mt = \sqrt{(m_0^2 + m_1^2)} = \sqrt{(0,7^2 + 0,7^2)} = 0,1$

2. Сведения о частях границ уточняемого земельного участка с кадастровым номером 17:03:0601162:288

Обозначение части границ		Горизонтальное проложение (S), м	Описание прохождения части границ	Отметка о наличии земельного спора о местоположении границ земельного участка
от т.	до т.			
1	2	3	4	5
148	н422У	14.59	-	-
н422У	н421У	0.88	-	-
151	148	16.34	-	-
170	169	11.85	-	-
169	152	1.94	-	-
н421У	171	6.48	-	-
171	170	1.89	-	-
152	153	21.70	-	-
153	151	35.29	-	-

3. Характеристики утоняемого земельного участка с кадастровым номером 17:03:0601162:288

№ п/п	Наименование характеристики	Значение характеристики
1	2	3
1	Площадь земельного участка +/- величина погрешности определения площади(P +/- ΔP), м ²	643 +/- 9
2	Формула, примененная для расчета предельной допустимой погрешности определения площади земельного участка (ΔP), м ²	ΔP=3,5*Mt*√P= 3.5*0,1*√643=9.00
3	Иные сведения	

Сведения об уточняемых земельных участках, необходимые для исправления реестровых ошибок в сведениях о местоположении их границ

1. Сведения о характерных точках границы уточняемого земельного участка с кадастровым номером 17:03:0601162:292

Зона № -

Обозначение характерных точек границ	Существующие координаты, м		Уточненные координаты, м		Метод определения координат	Средняя квадратическая погрешность определения координат характерной точки (Mt), м	Формулы, примененные для расчета средней квадратической погрешности определения координат характерной точки (Mt), м
	X	Y	X	Y			
1	2	3	4	5	6	7	8
154	106379.48	8091.33	106384.19	8087.19	Геодезический метод	0.1	$Mt = \sqrt{(m_0^2 + m_1^2)} = \sqrt{(0,7^2 + 0,7^2)} = 0,1$
155	106375.74	8097.24	106376.99	8096.85	Геодезический метод	0.1	$Mt = \sqrt{(m_0^2 + m_1^2)} = \sqrt{(0,7^2 + 0,7^2)} = 0,1$
156	106390.66	8107.12	-	-	-	0.1	-
157	106431.39	8141.69	106431.09	8138.63	Геодезический метод	0.1	$Mt = \sqrt{(m_0^2 + m_1^2)} = \sqrt{(0,7^2 + 0,7^2)} = 0,1$
158	106404.86	8162.80	106402.21	8157.09	Геодезический метод	0.1	$Mt = \sqrt{(m_0^2 + m_1^2)} = \sqrt{(0,7^2 + 0,7^2)} = 0,1$
159	106336.81	8111.57	106346.58	8101.46	Геодезический метод	0.1	$Mt = \sqrt{(m_0^2 + m_1^2)} = \sqrt{(0,7^2 + 0,7^2)} = 0,1$
160	106361.73	8079.03	106370.21	8075.23	Геодезический метод	0.1	$Mt = \sqrt{(m_0^2 + m_1^2)} = \sqrt{(0,7^2 + 0,7^2)} = 0,1$
154	106379.48	8091.33	106384.19	8087.19	Геодезический метод	0.1	$Mt = \sqrt{(m_0^2 + m_1^2)} = \sqrt{(0,7^2 + 0,7^2)} = 0,1$
н424У	-	-	106416.11	8127.74	Геодезический метод	0.1	$Mt = \sqrt{(m_0^2 + m_1^2)} = \sqrt{(0,7^2 + 0,7^2)} = 0,1$
н425У	-	-	106415.90	8127.97	Геодезический метод	0.1	$Mt = \sqrt{(m_0^2 + m_1^2)} = \sqrt{(0,7^2 + 0,7^2)} = 0,1$
н426У	-	-	106416.13	8128.17	Геодезический метод	0.1	$Mt = \sqrt{(m_0^2 + m_1^2)} = \sqrt{(0,7^2 + 0,7^2)} = 0,1$
н427У	-	-	106416.33	8127.95	Геодезический метод	0.1	$Mt = \sqrt{(m_0^2 + m_1^2)} = \sqrt{(0,7^2 + 0,7^2)} = 0,1$
н424У	-	-	106416.11	8127.74	Геодезический метод	0.1	$Mt = \sqrt{(m_0^2 + m_1^2)} = \sqrt{(0,7^2 + 0,7^2)} = 0,1$

2. Сведения о частях границ уточняемого земельного участка с кадастровым номером 17:03:0601162:292

Обозначение части границ		Горизонтальное проложение (S), м	Описание прохождения части границ	Отметка о наличии земельного спора о местоположении границ земельного участка
от т.	до т.			
1	2	3	4	5
160	154	18.40	-	-
158	159	78.67	-	-
159	160	35.30	-	-
н426У	н427У	0.30	-	-
н427У	н424У	0.30	-	-

н424У	н425У	0.31	-	-
н425У	н426У	0.30	-	-
155	157	68.35	-	-
157	158	34.28	-	-
154	155	12.05	-	-

3. Характеристики утоняемого земельного участка с кадастровым номером 17:03:0601162:292

№ п/п	Наименование характеристики	Значение характеристики
1	2	3
1	Площадь земельного участка +/- величина погрешности определения площади (P +/- ΔP), м ²	2532 +/- 18
2	Формула, примененная для расчета предельной допустимой погрешности определения площади земельного участка (ΔP), м ²	$\Delta P = 3,5 * M_t * \sqrt{P} = 3,5 * 0,1 * \sqrt{2532} = 18,00$
3	Иные сведения	

Сведения об уточняемых земельных участках, необходимые для исправления реестровых ошибок в сведениях о местоположении их границ

1. Сведения о характерных точках границы уточняемого земельного участка с кадастровым номером 17:03:0601162:294

Зона № -

Обозначение характерных точек границ	Существующие координаты, м		Уточненные координаты, м		Метод определения координат	Средняя квадратическая погрешность определения координат характерной точки (Mt), м	Формулы, примененные для расчета средней квадратической погрешности определения координат характерной точки (Mt), м
	X	Y	X	Y			
1	2	3	4	5	6	7	8
161	105959.32	8267.33	105956.33	8264.91	Геодезический метод	0.1	$Mt = \sqrt{(m_0^2 + m_1^2)} = \sqrt{(0,7^2 + 0,7^2)} = 0,1$
162	105968.08	8252.25	105965.23	8249.76	Геодезический метод	0.1	$Mt = \sqrt{(m_0^2 + m_1^2)} = \sqrt{(0,7^2 + 0,7^2)} = 0,1$
н23У	-	-	105978.54	8257.10	Геодезический метод	0.1	$Mt = \sqrt{(m_0^2 + m_1^2)} = \sqrt{(0,7^2 + 0,7^2)} = 0,1$
163	105990.40	8262.08	-	-	-	0.1	-
164	106021.33	8278.23	106020.28	8278.08	Геодезический метод	0.1	$Mt = \sqrt{(m_0^2 + m_1^2)} = \sqrt{(0,7^2 + 0,7^2)} = 0,1$
165	106012.34	8290.72	106012.17	8291.92	Геодезический метод	0.1	$Mt = \sqrt{(m_0^2 + m_1^2)} = \sqrt{(0,7^2 + 0,7^2)} = 0,1$
н428У	-	-	105979.84	8277.19	Геодезический метод	0.1	$Mt = \sqrt{(m_0^2 + m_1^2)} = \sqrt{(0,7^2 + 0,7^2)} = 0,1$
166	105970.90	8272.28	105965.28	8269.58	Геодезический метод	0.1	$Mt = \sqrt{(m_0^2 + m_1^2)} = \sqrt{(0,7^2 + 0,7^2)} = 0,1$
161	105959.32	8267.33	105956.33	8264.91	Геодезический метод	0.1	$Mt = \sqrt{(m_0^2 + m_1^2)} = \sqrt{(0,7^2 + 0,7^2)} = 0,1$

2. Сведения о частях границ уточняемого земельного участка с кадастровым номером 17:03:0601162:294

Обозначение части границ		Горизонтальное проложение (S), м	Описание прохождения части границ	Отметка о наличии земельного спора о местоположении границ земельного участка
от т.	до т.			
1	2	3	4	5
161	162	17.57	-	-
162	н23У	15.20	-	-
н23У	164	46.72	-	-
н428У	166	16.43	-	-
166	161	10.10	-	-
164	165	16.04	-	-
165	н428У	35.53	-	-

3. Характеристики уточняемого земельного участка с кадастровым номером 17:03:0601162:294

№ п/п	Наименование характеристики	Значение характеристики
1	2	3
1	Площадь земельного участка +/- величина погрешности определения площади (P +/- ΔP), м ²	1051 +/- 11

2	Формула, примененная для расчета предельной допустимой погрешности определения площади земельного участка (ΔP), м ²	$\Delta P = 3,5 * M_t * \sqrt{P} = 3,5 * 0,1 * \sqrt{1051} = 11,00$
3	Иные сведения	

Сведения об уточняемых земельных участках, необходимые для исправления реестровых ошибок в сведениях о местоположении их границ

1. Сведения о характерных точках границы уточняемого земельного участка с кадастровым номером 17:03:0601162:295

Зона № -

Обозначение характерных точек границ	Существующие координаты, м		Уточненные координаты, м		Метод определения координат	Средняя квадратическая погрешность определения координат характерной точки (Mt), м	Формулы, примененные для расчета средней квадратической погрешности определения координат характерной точки (Mt), м
	X	Y	X	Y			
1	2	3	4	5	6	7	8
167	106265.73	8050.57	106268.71	8052.82	Геодезический метод	0.1	$Mt = \sqrt{(m_0^2 + m_1^2)} = \sqrt{(0,7^2 + 0,7^2)} = 0,1$
н429У	-	-	106264.79	8049.38	Геодезический метод	0.1	$Mt = \sqrt{(m_0^2 + m_1^2)} = \sqrt{(0,7^2 + 0,7^2)} = 0,1$
168	106246.62	8033.63	106246.89	8033.66	Геодезический метод	0.1	$Mt = \sqrt{(m_0^2 + m_1^2)} = \sqrt{(0,7^2 + 0,7^2)} = 0,1$
169	106267.19	8012.90	106246.89	8031.07	Геодезический метод	0.1	$Mt = \sqrt{(m_0^2 + m_1^2)} = \sqrt{(0,7^2 + 0,7^2)} = 0,1$
170	106280.15	8025.39	106262.68	8016.81	Геодезический метод	0.1	$Mt = \sqrt{(m_0^2 + m_1^2)} = \sqrt{(0,7^2 + 0,7^2)} = 0,1$
171	106281.02	8034.58	106283.26	8035.19	Геодезический метод	0.1	$Mt = \sqrt{(m_0^2 + m_1^2)} = \sqrt{(0,7^2 + 0,7^2)} = 0,1$
167	106265.73	8050.57	106268.71	8052.82	Геодезический метод	0.1	$Mt = \sqrt{(m_0^2 + m_1^2)} = \sqrt{(0,7^2 + 0,7^2)} = 0,1$

2. Сведения о частях границ уточняемого земельного участка с кадастровым номером 17:03:0601162:295

Обозначение части границ		Горизонтальное проложение (S), м	Описание прохождения части границ	Отметка о наличии земельного спора о местоположении границ земельного участка
от т.	до т.			
1	2	3	4	5
168	169	2.59	-	-
169	170	21.28	-	-
167	н429У	5.22	-	-
н429У	168	23.82	-	-
170	171	27.59	-	-
171	167	22.86	-	-

3. Характеристики уточняемого земельного участка с кадастровым номером 17:03:0601162:295

№ п/п	Наименование характеристики	Значение характеристики
1	2	3
1	Площадь земельного участка +/- величина погрешности определения площади (P +/- ΔP), м ²	671 +/- 9
2	Формула, примененная для расчета предельной допустимой погрешности определения площади земельного участка (ΔP), м ²	$\Delta P = 3,5 * Mt * \sqrt{P} = 3,5 * 0,1 * \sqrt{671} = 9,00$
3	Иные сведения	

Сведения об уточняемых земельных участках, необходимые для исправления реестровых ошибок в сведениях о местоположении их границ

1. Сведения о характерных точках границы уточняемого земельного участка с кадастровым номером 17:03:0601162:296

Зона № -

Обозначение характерных точек границ	Существующие координаты, м		Уточненные координаты, м		Метод определения координат	Средняя квадратическая погрешность определения координат характерной точки (Mt), м	Формулы, примененные для расчета средней квадратической погрешности определения координат характерной точки (Mt), м
	X	Y	X	Y			
1	2	3	4	5	6	7	8
172	106279.51	8162.41	106280.84	8158.91	Геодезический метод	0.1	$Mt = \sqrt{(m_0^2 + m_1^2)} = \sqrt{(0,7^2 + 0,7^2)} = 0,1$
н430У	-	-	106269.08	8148.48	Геодезический метод	0.1	$Mt = \sqrt{(m_0^2 + m_1^2)} = \sqrt{(0,7^2 + 0,7^2)} = 0,1$
173	106252.87	8138.02	106254.21	8137.45	Геодезический метод	0.1	$Mt = \sqrt{(m_0^2 + m_1^2)} = \sqrt{(0,7^2 + 0,7^2)} = 0,1$
174	106265.81	8123.33	106266.02	8124.05	Геодезический метод	0.1	$Mt = \sqrt{(m_0^2 + m_1^2)} = \sqrt{(0,7^2 + 0,7^2)} = 0,1$
н269У	-	-	106278.89	8135.86	Геодезический метод	0.1	$Mt = \sqrt{(m_0^2 + m_1^2)} = \sqrt{(0,7^2 + 0,7^2)} = 0,1$
175	106291.52	8146.54	106292.51	8145.76	Геодезический метод	0.1	$Mt = \sqrt{(m_0^2 + m_1^2)} = \sqrt{(0,7^2 + 0,7^2)} = 0,1$
172	106279.51	8162.41	106280.84	8158.91	Геодезический метод	0.1	$Mt = \sqrt{(m_0^2 + m_1^2)} = \sqrt{(0,7^2 + 0,7^2)} = 0,1$

2. Сведения о частях границ уточняемого земельного участка с кадастровым номером 17:03:0601162:296

Обозначение части границ		Горизонтальное проложение (S), м	Описание прохождения части границ	Отметка о наличии земельного спора о местоположении границ земельного участка
от т.	до т.			
1	2	3	4	5
175	172	17.58	-	-
172	н430У	15.72	-	-
174	н269У	17.47	-	-
н269У	175	16.84	-	-
н430У	173	18.51	-	-
173	174	17.86	-	-

3. Характеристики уточняемого земельного участка с кадастровым номером 17:03:0601162:296

№ п/п	Наименование характеристики	Значение характеристики
1	2	3
1	Площадь земельного участка +/- величина погрешности определения площади (P +/- ΔP), м ²	577 +/- 8
2	Формула, примененная для расчета предельной допустимой погрешности определения площади земельного участка (ΔP), м ²	$\Delta P = 3,5 * Mt * \sqrt{P} = 3,5 * 0,1 * \sqrt{577} = 8,00$
3	Иные сведения	

Сведения об уточняемых земельных участках, необходимые для исправления реестровых ошибок в сведениях о местоположении их границ

1. Сведения о характерных точках границы уточняемого земельного участка с кадастровым номером 17:03:0601162:300

Зона № -

Обозначение характерных точек границ	Существующие координаты, м		Уточненные координаты, м		Метод определения координат	Средняя квадратическая погрешность определения координат характерной точки (Mt), м	Формулы, примененные для расчета средней квадратической погрешности определения координат характерной точки (Mt), м
	X	Y	X	Y			
1	2	3	4	5	6	7	8
176	106493.54	7922.08	106485.87	7930.07	Геодезический метод	0.1	$Mt = \sqrt{(m_0^2 + m_1^2)} = \sqrt{(0,7^2 + 0,7^2)} = 0,1$
177	106516.85	7940.47	106509.11	7947.88	Геодезический метод	0.1	$Mt = \sqrt{(m_0^2 + m_1^2)} = \sqrt{(0,7^2 + 0,7^2)} = 0,1$
178	106496.83	7964.98	106489.50	7972.23	Геодезический метод	0.1	$Mt = \sqrt{(m_0^2 + m_1^2)} = \sqrt{(0,7^2 + 0,7^2)} = 0,1$
179	106472.97	7945.94	106467.74	7952.39	Геодезический метод	0.1	$Mt = \sqrt{(m_0^2 + m_1^2)} = \sqrt{(0,7^2 + 0,7^2)} = 0,1$
61	-	-	106471.94	7947.09	Геодезический метод	0.1	$Mt = \sqrt{(m_0^2 + m_1^2)} = \sqrt{(0,7^2 + 0,7^2)} = 0,1$
179	-	-	106472.97	7945.94	Геодезический метод	0.1	$Mt = \sqrt{(m_0^2 + m_1^2)} = \sqrt{(0,7^2 + 0,7^2)} = 0,1$
176	106493.54	7922.08	106485.87	7930.07	Геодезический метод	0.1	$Mt = \sqrt{(m_0^2 + m_1^2)} = \sqrt{(0,7^2 + 0,7^2)} = 0,1$

2. Сведения о частях границ уточняемого земельного участка с кадастровым номером 17:03:0601162:300

Обозначение части границ		Горизонтальное проложение (S), м	Описание прохождения части границ	Отметка о наличии земельного спора о местоположении границ земельного участка
от т.	до т.			
1	2	3	4	5
179	176	20.45	-	-
179	61	6.76	-	-
61	179	1.54	-	-
177	178	31.26	-	-
178	179	29.45	-	-
176	177	29.28	-	-

3. Характеристики уточняемого земельного участка с кадастровым номером 17:03:0601162:300

№ п/п	Наименование характеристики	Значение характеристики
1	2	3
1	Площадь земельного участка +/- величина погрешности определения площади (P +/- ΔP), м ²	881 +/- 10
2	Формула, примененная для расчета предельной допустимой погрешности определения площади земельного участка (ΔP), м ²	$\Delta P = 3,5 * Mt * \sqrt{P} = 3.5 * 0,1 * \sqrt{881} = 10.00$
3	Иные сведения	

Сведения об уточняемых земельных участках, необходимые для исправления реестровых ошибок в сведениях о местоположении их границ

1. Сведения о характерных точках границы уточняемого земельного участка с кадастровым номером 17:03:0601162:302

Зона № -

Обозначение характерных точек границ	Существующие координаты, м		Уточненные координаты, м		Метод определения координат	Средняя квадратическая погрешность определения координат характерной точки (Mt), м	Формулы, примененные для расчета средней квадратической погрешности определения координат характерной точки (Mt), м
	X	Y	X	Y			
1	2	3	4	5	6	7	8
180	106287.29	8097.24	106287.65	8097.87	Геодезический метод	0.1	$Mt = \sqrt{(m_0^2 + m_1^2)} = \sqrt{(0,7^2 + 0,7^2)} = 0,1$
181	106302.79	8077.24	106303.70	8077.16	Геодезический метод	0.1	$Mt = \sqrt{(m_0^2 + m_1^2)} = \sqrt{(0,7^2 + 0,7^2)} = 0,1$
182	106306.91	8080.35	106307.18	8079.79	Геодезический метод	0.1	$Mt = \sqrt{(m_0^2 + m_1^2)} = \sqrt{(0,7^2 + 0,7^2)} = 0,1$
183	106311.90	8074.43	106311.80	8074.15	Геодезический метод	0.1	$Mt = \sqrt{(m_0^2 + m_1^2)} = \sqrt{(0,7^2 + 0,7^2)} = 0,1$
184	106330.74	8089.85	106330.26	8089.64	Геодезический метод	0.1	$Mt = \sqrt{(m_0^2 + m_1^2)} = \sqrt{(0,7^2 + 0,7^2)} = 0,1$
185	106310.50	8116.63	106309.51	8116.93	Геодезический метод	0.1	$Mt = \sqrt{(m_0^2 + m_1^2)} = \sqrt{(0,7^2 + 0,7^2)} = 0,1$
н332У	-	-	106300.14	8108.37	Геодезический метод	0.1	$Mt = \sqrt{(m_0^2 + m_1^2)} = \sqrt{(0,7^2 + 0,7^2)} = 0,1$
180	106287.29	8097.24	106287.65	8097.87	Геодезический метод	0.1	$Mt = \sqrt{(m_0^2 + m_1^2)} = \sqrt{(0,7^2 + 0,7^2)} = 0,1$

2. Сведения о частях границ уточняемого земельного участка с кадастровым номером 17:03:0601162:302

Обозначение части границ		Горизонтальное проложение (S), м	Описание прохождения части границ	Отметка о наличии земельного спора о местоположении границ земельного участка
от т.	до т.			
1	2	3	4	5
181	182	4.36	-	-
182	183	7.29	-	-
180	181	26.20	-	-
185	н332У	12.69	-	-
н332У	180	16.32	-	-
183	184	24.10	-	-
184	185	34.28	-	-

3. Характеристики уточняемого земельного участка с кадастровым номером 17:03:0601162:302

№ п/п	Наименование характеристики	Значение характеристики
1	2	3
1	Площадь земельного участка +/- величина погрешности определения площади (P +/- ΔP), м ²	942 +/- 11
2	Формула, примененная для расчета предельной допустимой погрешности определения площади земельного участка (ΔP), м ²	$\Delta P = 3,5 * Mt * \sqrt{P} = 3,5 * 0,1 * \sqrt{942} = 11,00$

Сведения об уточняемых земельных участках, необходимые для исправления реестровых ошибок в сведениях о местоположении их границ

1. Сведения о характерных точках границы уточняемого земельного участка с кадастровым номером 17:03:0601162:307

Зона № -

Обозначение характерных точек границ	Существующие координаты, м		Уточненные координаты, м		Метод определения координат	Средняя квадратическая погрешность определения координат характерной точки (Mt), м	Формулы, примененные для расчета средней квадратической погрешности определения координат характерной точки (Mt), м
	X	Y	X	Y			
1	2	3	4	5	6	7	8
11	106434.35	8140.68	106433.63	8137.79	Геодезический метод	0.1	$Mt = \sqrt{(m_0^2 + m_1^2)} = \sqrt{(0,7^2 + 0,7^2)} = 0,1$
186	106448.22	8153.18	106448.48	8150.92	Геодезический метод	0.1	$Mt = \sqrt{(m_0^2 + m_1^2)} = \sqrt{(0,7^2 + 0,7^2)} = 0,1$
187	106415.02	8194.35	106418.60	8187.43	Геодезический метод	0.1	$Mt = \sqrt{(m_0^2 + m_1^2)} = \sqrt{(0,7^2 + 0,7^2)} = 0,1$
188	106387.42	8170.36	106410.94	8188.70	Геодезический метод	0.1	$Mt = \sqrt{(m_0^2 + m_1^2)} = \sqrt{(0,7^2 + 0,7^2)} = 0,1$
158	106404.86	8162.80	106389.33	8171.46	Геодезический метод	0.1	$Mt = \sqrt{(m_0^2 + m_1^2)} = \sqrt{(0,7^2 + 0,7^2)} = 0,1$
157	106431.39	8141.69	106402.21	8157.09	Геодезический метод	0.1	$Mt = \sqrt{(m_0^2 + m_1^2)} = \sqrt{(0,7^2 + 0,7^2)} = 0,1$
11	-	-	106431.09	8138.63	Геодезический метод	0.1	$Mt = \sqrt{(m_0^2 + m_1^2)} = \sqrt{(0,7^2 + 0,7^2)} = 0,1$
11	106434.35	8140.68	106433.63	8137.79	Геодезический метод	0.1	$Mt = \sqrt{(m_0^2 + m_1^2)} = \sqrt{(0,7^2 + 0,7^2)} = 0,1$

2. Сведения о частях границ уточняемого земельного участка с кадастровым номером 17:03:0601162:307

Обозначение части границ		Горизонтальное проложение (S), м	Описание прохождения части границ	Отметка о наличии земельного спора о местоположении границ земельного участка
от т.	до т.			
1	2	3	4	5
157	11	34.28	-	-
11	11	2.68	-	-
188	158	27.64	-	-
158	157	19.30	-	-
186	187	47.18	-	-
187	188	7.76	-	-
11	186	19.82	-	-

3. Характеристики уточняемого земельного участка с кадастровым номером 17:03:0601162:307

№ п/п	Наименование характеристики	Значение характеристики
1	2	3
1	Площадь земельного участка +/- величина погрешности определения площади (P +/- ΔP), м ²	1506 +/- 14
2	Формула, примененная для расчета предельной допустимой погрешности определения площади земельного участка (ΔP), м ²	$\Delta P = 3,5 * Mt * \sqrt{P} = 3,5 * 0,1 * \sqrt{1506} = 14,00$

Сведения об уточняемых земельных участках, необходимые для исправления реестровых ошибок в сведениях о местоположении их границ

1. Сведения о характерных точках границы уточняемого земельного участка с кадастровым номером 17:03:0601162:309

Зона № -

Обозначение характерных точек границ	Существующие координаты, м		Уточненные координаты, м		Метод определения координат	Средняя квадратическая погрешность определения координат характерной точки (Mt), м	Формулы, примененные для расчета средней квадратической погрешности определения координат характерной точки (Mt), м
	X	Y	X	Y			
1	2	3	4	5	6	7	8
189	105925.22	8400.59	105925.22	8400.59	Геодезический метод	0.1	$Mt = \sqrt{(m_0^2 + m_1^2)} = \sqrt{(0,7^2 + 0,7^2)} = 0,1$
190	105913.63	8423.46	105914.10	8422.52	Геодезический метод	0.1	$Mt = \sqrt{(m_0^2 + m_1^2)} = \sqrt{(0,7^2 + 0,7^2)} = 0,1$
191	105878.07	8405.15	105881.11	8406.98	Геодезический метод	0.1	$Mt = \sqrt{(m_0^2 + m_1^2)} = \sqrt{(0,7^2 + 0,7^2)} = 0,1$
192	105889.63	8383.36	105893.08	8382.15	Геодезический метод	0.1	$Mt = \sqrt{(m_0^2 + m_1^2)} = \sqrt{(0,7^2 + 0,7^2)} = 0,1$
н173У	-	-	105919.29	8394.78	Геодезический метод	0.1	$Mt = \sqrt{(m_0^2 + m_1^2)} = \sqrt{(0,7^2 + 0,7^2)} = 0,1$
н172У	-	-	105924.06	8398.21	Геодезический метод	0.1	$Mt = \sqrt{(m_0^2 + m_1^2)} = \sqrt{(0,7^2 + 0,7^2)} = 0,1$
189	105925.22	8400.59	105925.22	8400.59	Геодезический метод	0.1	$Mt = \sqrt{(m_0^2 + m_1^2)} = \sqrt{(0,7^2 + 0,7^2)} = 0,1$

2. Сведения о частях границ уточняемого земельного участка с кадастровым номером 17:03:0601162:309

Обозначение части границ		Горизонтальное проложение (S), м	Описание прохождения части границ	Отметка о наличии земельного спора о местоположении границ земельного участка
от т.	до т.			
1	2	3	4	5
191	192	27.56	-	-
192	н173У	29.09	-	-
189	190	24.59	-	-
190	191	36.47	-	-
н173У	н172У	5.88	-	-
н172У	189	2.65	-	-

3. Характеристики уточняемого земельного участка с кадастровым номером 17:03:0601162:309

№ п/п	Наименование характеристики	Значение характеристики
1	2	3
1	Площадь земельного участка +/- величина погрешности определения площади (P +/- ΔP), м ²	1000 +/- 11
2	Формула, примененная для расчета предельной допустимой погрешности определения площади земельного участка (ΔP), м ²	$\Delta P = 3,5 * Mt * \sqrt{P} = 3.5 * 0,1 * \sqrt{1000} = 11.00$
3	Иные сведения	

Сведения об уточняемых земельных участках, необходимые для исправления реестровых ошибок в сведениях о местоположении их границ

1. Сведения о характерных точках границы уточняемого земельного участка с кадастровым номером 17:03:0601162:42

Зона № -

Обозначение характерных точек границ	Существующие координаты, м		Уточненные координаты, м		Метод определения координат	Средняя квадратическая погрешность определения координат характерной точки (Mt), м	Формулы, примененные для расчета средней квадратической погрешности определения координат характерной точки (Mt), м
	X	Y	X	Y			
1	2	3	4	5	6	7	8
24	106105.21	8010.63	106094.82	8024.71	Геодезический метод	0.1	$Mt = \sqrt{(m_0^2 + m_1^2)} = \sqrt{(0,7^2 + 0,7^2)} = 0,1$
193	106138.96	8036.66	106104.03	8030.68	Геодезический метод	0.1	$Mt = \sqrt{(m_0^2 + m_1^2)} = \sqrt{(0,7^2 + 0,7^2)} = 0,1$
н387У	-	-	106115.68	8040.89	Геодезический метод	0.1	$Mt = \sqrt{(m_0^2 + m_1^2)} = \sqrt{(0,7^2 + 0,7^2)} = 0,1$
22	106178.44	8070.21	106164.80	8080.83	Геодезический метод	0.1	$Mt = \sqrt{(m_0^2 + m_1^2)} = \sqrt{(0,7^2 + 0,7^2)} = 0,1$
н431У	-	-	106162.68	8084.27	Геодезический метод	0.1	$Mt = \sqrt{(m_0^2 + m_1^2)} = \sqrt{(0,7^2 + 0,7^2)} = 0,1$
н432У	-	-	106158.03	8088.15	Геодезический метод	0.1	$Mt = \sqrt{(m_0^2 + m_1^2)} = \sqrt{(0,7^2 + 0,7^2)} = 0,1$
н433У	-	-	106153.51	8093.51	Геодезический метод	0.1	$Mt = \sqrt{(m_0^2 + m_1^2)} = \sqrt{(0,7^2 + 0,7^2)} = 0,1$
194	106167.92	8083.54	106148.65	8091.22	Геодезический метод	0.1	$Mt = \sqrt{(m_0^2 + m_1^2)} = \sqrt{(0,7^2 + 0,7^2)} = 0,1$
н216У	-	-	106121.74	8068.40	Геодезический метод	0.1	$Mt = \sqrt{(m_0^2 + m_1^2)} = \sqrt{(0,7^2 + 0,7^2)} = 0,1$
н215У	-	-	106099.99	8051.42	Геодезический метод	0.1	$Mt = \sqrt{(m_0^2 + m_1^2)} = \sqrt{(0,7^2 + 0,7^2)} = 0,1$
н214У	-	-	106093.15	8047.20	Геодезический метод	0.1	$Mt = \sqrt{(m_0^2 + m_1^2)} = \sqrt{(0,7^2 + 0,7^2)} = 0,1$
н213У	-	-	106094.37	8044.43	Геодезический метод	0.1	$Mt = \sqrt{(m_0^2 + m_1^2)} = \sqrt{(0,7^2 + 0,7^2)} = 0,1$
195	106097.08	8024.79	106085.98	8039.37	Геодезический метод	0.1	$Mt = \sqrt{(m_0^2 + m_1^2)} = \sqrt{(0,7^2 + 0,7^2)} = 0,1$
24	106105.21	8010.63	106094.82	8024.71	Геодезический метод	0.1	$Mt = \sqrt{(m_0^2 + m_1^2)} = \sqrt{(0,7^2 + 0,7^2)} = 0,1$

2. Сведения о частях границ уточняемого земельного участка с кадастровым номером 17:03:0601162:42

Обозначение части границ		Горизонтальное проложение (S), м	Описание прохождения части границ	Отметка о наличии земельного спора о местоположении границ земельного участка
от т.	до т.			
1	2	3	4	5
193	н387У	15.49	-	-
н387У	22	63.31	-	-
24	193	10.98	-	-
н432У	н433У	7.01	-	-
н433У	194	5.37	-	-

22	н431У	4.04	-	-
н431У	н432У	6.06	-	-
194	н216У	35.28	-	-
н214У	н213У	3.03	-	-
н213У	195	9.80	-	-
н216У	н215У	27.59	-	-
н215У	н214У	8.04	-	-
195	24	17.12	-	-

3. Характеристики утоняемого земельного участка с кадастровым номером 17:03:0601162:42

№ п/п	Наименование характеристики	Значение характеристики
1	2	3
1	Площадь земельного участка +/- величина погрешности определения площади (P +/- ΔP), м ²	1574 +/- 14
2	Формула, примененная для расчета предельной допустимой погрешности определения площади земельного участка (ΔP), м ²	$\Delta P = 3,5 * M_t * \sqrt{P} = 3.5 * 0,1 * \sqrt{1574} = 14.00$
3	Иные сведения	

Сведения об уточняемых земельных участках, необходимые для исправления реестровых ошибок в сведениях о местоположении их границ

1. Сведения о характерных точках границы уточняемого земельного участка с кадастровым номером 17:03:0601162:44

Зона № -

Обозначение характерных точек границ	Существующие координаты, м		Уточненные координаты, м		Метод определения координат	Средняя квадратическая погрешность определения координат характерной точки (Mt), м	Формулы, примененные для расчета средней квадратической погрешности определения координат характерной точки (Mt), м
	X	Y	X	Y			
1	2	3	4	5	6	7	8
196	106323.75	7836.15	106336.14	7839.14	Геодезический метод	0.1	$Mt = \sqrt{(m_0^2 + m_1^2)} = \sqrt{(0,7^2 + 0,7^2)} = 0,1$
197	106322.93	7842.63	106333.91	7843.87	Геодезический метод	0.1	$Mt = \sqrt{(m_0^2 + m_1^2)} = \sqrt{(0,7^2 + 0,7^2)} = 0,1$
198	106310.65	7853.80	106309.84	7863.14	Геодезический метод	0.1	$Mt = \sqrt{(m_0^2 + m_1^2)} = \sqrt{(0,7^2 + 0,7^2)} = 0,1$
н434У	-	-	106307.77	7860.53	Геодезический метод	0.1	$Mt = \sqrt{(m_0^2 + m_1^2)} = \sqrt{(0,7^2 + 0,7^2)} = 0,1$
н435У	-	-	106307.46	7857.23	Геодезический метод	0.1	$Mt = \sqrt{(m_0^2 + m_1^2)} = \sqrt{(0,7^2 + 0,7^2)} = 0,1$
199	106306.43	7860.47	106303.68	7857.23	Геодезический метод	0.1	$Mt = \sqrt{(m_0^2 + m_1^2)} = \sqrt{(0,7^2 + 0,7^2)} = 0,1$
н436У	-	-	106299.60	7863.96	Геодезический метод	0.1	$Mt = \sqrt{(m_0^2 + m_1^2)} = \sqrt{(0,7^2 + 0,7^2)} = 0,1$
200	106302.03	7867.42	106301.53	7865.13	Геодезический метод	0.1	$Mt = \sqrt{(m_0^2 + m_1^2)} = \sqrt{(0,7^2 + 0,7^2)} = 0,1$
201	106293.81	7880.40	106292.96	7877.86	Геодезический метод	0.1	$Mt = \sqrt{(m_0^2 + m_1^2)} = \sqrt{(0,7^2 + 0,7^2)} = 0,1$
н380У	-	-	106275.33	7867.55	Геодезический метод	0.1	$Mt = \sqrt{(m_0^2 + m_1^2)} = \sqrt{(0,7^2 + 0,7^2)} = 0,1$
н379У	-	-	106270.14	7866.20	Геодезический метод	0.1	$Mt = \sqrt{(m_0^2 + m_1^2)} = \sqrt{(0,7^2 + 0,7^2)} = 0,1$
н378У	-	-	106264.73	7862.94	Геодезический метод	0.1	$Mt = \sqrt{(m_0^2 + m_1^2)} = \sqrt{(0,7^2 + 0,7^2)} = 0,1$
н377У	-	-	106260.90	7857.40	Геодезический метод	0.1	$Mt = \sqrt{(m_0^2 + m_1^2)} = \sqrt{(0,7^2 + 0,7^2)} = 0,1$
202	106255.44	7853.48	106255.05	7852.88	Геодезический метод	0.1	$Mt = \sqrt{(m_0^2 + m_1^2)} = \sqrt{(0,7^2 + 0,7^2)} = 0,1$
203	106264.66	7840.28	106262.49	7838.35	Геодезический метод	0.1	$Mt = \sqrt{(m_0^2 + m_1^2)} = \sqrt{(0,7^2 + 0,7^2)} = 0,1$
н437У	-	-	106264.19	7839.23	Геодезический метод	0.1	$Mt = \sqrt{(m_0^2 + m_1^2)} = \sqrt{(0,7^2 + 0,7^2)} = 0,1$
204	106273.93	7827.00	106274.14	7825.51	Геодезический метод	0.1	$Mt = \sqrt{(m_0^2 + m_1^2)} = \sqrt{(0,7^2 + 0,7^2)} = 0,1$
205	106278.45	7828.16	106278.05	7828.35	Геодезический метод	0.1	$Mt = \sqrt{(m_0^2 + m_1^2)} = \sqrt{(0,7^2 + 0,7^2)} = 0,1$
206	106284.70	7820.97	106284.96	7820.81	Геодезический метод	0.1	$Mt = \sqrt{(m_0^2 + m_1^2)} = \sqrt{(0,7^2 + 0,7^2)} = 0,1$
207	106287.95	7823.52	106286.75	7822.60	Геодезический метод	0.1	$Mt = \sqrt{(m_0^2 + m_1^2)} = \sqrt{(0,7^2 + 0,7^2)} = 0,1$
208	106292.35	7818.66	106292.55	7818.86	Геодезический метод	0.1	$Mt = \sqrt{(m_0^2 + m_1^2)} = \sqrt{(0,7^2 + 0,7^2)} = 0,1$

1. Сведения о характерных точках границы уточняемого земельного участка с кадастровым номером 17:03:0601162:44

209	106295.60	7823.99	106302.85	7832.63	Геодезический метод	0.1	$Mt = \sqrt{(m_0^2 + m_1^2)} = \sqrt{(0,7^2 + 0,7^2)} = 0,1$
210	106303.71	7818.77	106305.27	7831.81	Геодезический метод	0.1	$Mt = \sqrt{(m_0^2 + m_1^2)} = \sqrt{(0,7^2 + 0,7^2)} = 0,1$
н260У	-	-	106307.86	7828.20	Геодезический метод	0.1	$Mt = \sqrt{(m_0^2 + m_1^2)} = \sqrt{(0,7^2 + 0,7^2)} = 0,1$
н259У	-	-	106322.09	7833.45	Геодезический метод	0.1	$Mt = \sqrt{(m_0^2 + m_1^2)} = \sqrt{(0,7^2 + 0,7^2)} = 0,1$
н258У	-	-	106328.70	7839.14	Геодезический метод	0.1	$Mt = \sqrt{(m_0^2 + m_1^2)} = \sqrt{(0,7^2 + 0,7^2)} = 0,1$
196	106323.75	7836.15	106336.14	7839.14	Геодезический метод	0.1	$Mt = \sqrt{(m_0^2 + m_1^2)} = \sqrt{(0,7^2 + 0,7^2)} = 0,1$

2. Сведения о частях границ уточняемого земельного участка с кадастровым номером 17:03:0601162:44

Обозначение части границ		Горизонтальное проложение (S), м	Описание прохождения части границ	Отметка о наличии земельного спора о местоположении границ земельного участка
от т.	до т.			
1	2	3	4	5
209	210	2.56	-	-
210	н260У	4.44	-	-
207	208	6.90	-	-
208	209	17.20	-	-
н258У	196	7.44	-	-
н260У	н259У	15.17	-	-
н259У	н258У	8.72	-	-
202	203	16.32	-	-
203	н437У	1.91	-	-
н378У	н377У	6.74	-	-
н377У	202	7.39	-	-
205	206	10.23	-	-
206	207	2.53	-	-
н437У	204	16.95	-	-
204	205	4.83	-	-
199	н436У	7.87	-	-
н436У	200	2.26	-	-
н434У	н435У	3.31	-	-
н435У	199	3.78	-	-
н380У	н379У	5.36	-	-
н379У	н378У	6.32	-	-
200	201	15.35	-	-
201	н380У	20.42	-	-
197	198	30.83	-	-
198	н434У	3.33	-	-
196	197	5.23	-	-

3. Характеристики утоняемого земельного участка с кадастровым номером 17:03:0601162:44

№ п/п	Наименование характеристики	Значение характеристики
1	2	3
1	Площадь земельного участка +/- величина погрешности определения площади($P \pm \Delta P$), м ²	2457 +/- 17
2	Формула, примененная для расчета предельной допустимой погрешности определения площади земельного участка (ΔP), м ²	$\Delta P = 3,5 * M_t * \sqrt{P} = 3,5 * 0,1 * \sqrt{2457} = 17,00$
3	Иные сведения	

Сведения об уточняемых земельных участках, необходимые для исправления реестровых ошибок в сведениях о местоположении их границ

1. Сведения о характерных точках границы уточняемого земельного участка с кадастровым номером 17:03:0601162:46

Зона № -

Обозначение характерных точек границ	Существующие координаты, м		Уточненные координаты, м		Метод определения координат	Средняя квадратическая погрешность определения координат характерной точки (Mt), м	Формулы, примененные для расчета средней квадратической погрешности определения координат характерной точки (Mt), м
	X	Y	X	Y			
1	2	3	4	5	6	7	8
211	106244.60	8059.49	106250.09	8064.51	Геодезический метод	0.1	$Mt = \sqrt{(m_0^2 + m_1^2)} = \sqrt{(0,7^2 + 0,7^2)} = 0,1$
212	106224.39	8042.08	106228.32	8044.75	Геодезический метод	0.1	$Mt = \sqrt{(m_0^2 + m_1^2)} = \sqrt{(0,7^2 + 0,7^2)} = 0,1$
213	106234.60	8030.11	106240.94	8031.33	Геодезический метод	0.1	$Mt = \sqrt{(m_0^2 + m_1^2)} = \sqrt{(0,7^2 + 0,7^2)} = 0,1$
н228У	-	-	106246.89	8031.07	Геодезический метод	0.1	$Mt = \sqrt{(m_0^2 + m_1^2)} = \sqrt{(0,7^2 + 0,7^2)} = 0,1$
168	-	-	106246.89	8033.66	Геодезический метод	0.1	$Mt = \sqrt{(m_0^2 + m_1^2)} = \sqrt{(0,7^2 + 0,7^2)} = 0,1$
214	106255.64	8046.27	106264.79	8049.38	Геодезический метод	0.1	$Mt = \sqrt{(m_0^2 + m_1^2)} = \sqrt{(0,7^2 + 0,7^2)} = 0,1$
н438У	-	-	106255.44	8060.02	Геодезический метод	0.1	$Mt = \sqrt{(m_0^2 + m_1^2)} = \sqrt{(0,7^2 + 0,7^2)} = 0,1$
н439У	-	-	106254.73	8059.40	Геодезический метод	0.1	$Mt = \sqrt{(m_0^2 + m_1^2)} = \sqrt{(0,7^2 + 0,7^2)} = 0,1$
211	106244.60	8059.49	106250.09	8064.51	Геодезический метод	0.1	$Mt = \sqrt{(m_0^2 + m_1^2)} = \sqrt{(0,7^2 + 0,7^2)} = 0,1$

2. Сведения о частях границ уточняемого земельного участка с кадастровым номером 17:03:0601162:46

Обозначение части границ		Горизонтальное проложение (S), м	Описание прохождения части границ	Отметка о наличии земельного спора о местоположении границ земельного участка
от т.	до т.			
1	2	3	4	5
214	н438У	14.16	-	-
н438У	н439У	0.94	-	-
н228У	168	2.59	-	-
168	214	23.82	-	-
н439У	211	6.90	-	-
212	213	18.42	-	-
213	н228У	5.96	-	-
211	212	29.40	-	-

3. Характеристики утоняемого земельного участка с кадастровым номером 17:03:0601162:46

№ п/п	Наименование характеристики	Значение характеристики
1	2	3
1	Площадь земельного участка +/- величина погрешности определения площади(P +/- ΔP), м ²	622 +/- 9
2	Формула, примененная для расчета предельной допустимой погрешности определения площади земельного участка (ΔP), м ²	ΔP=3,5*Mt*√P= 3.5*0,1*√622=9.00
3	Иные сведения	

Сведения об уточняемых земельных участках, необходимые для исправления реестровых ошибок в сведениях о местоположении их границ

1. Сведения о характерных точках границы уточняемого земельного участка с кадастровым номером 17:03:0601162:51

Зона № -

Обозначение характерных точек границ	Существующие координаты, м		Уточненные координаты, м		Метод определения координат	Средняя квадратическая погрешность определения координат характерной точки (Mt), м	Формулы, примененные для расчета средней квадратической погрешности определения координат характерной точки (Mt), м
	X	Y	X	Y			
1	2	3	4	5	6	7	8
215	106106.00	8126.33	106105.18	8126.96	Геодезический метод	0.1	$Mt = \sqrt{(m_0^2 + m_1^2)} = \sqrt{(0,7^2 + 0,7^2)} = 0,1$
н354У	-	-	106097.44	8139.46	Геодезический метод	0.1	$Mt = \sqrt{(m_0^2 + m_1^2)} = \sqrt{(0,7^2 + 0,7^2)} = 0,1$
н350У	-	-	106100.13	8141.62	Геодезический метод	0.1	$Mt = \sqrt{(m_0^2 + m_1^2)} = \sqrt{(0,7^2 + 0,7^2)} = 0,1$
216	106092.50	8147.00	106094.71	8148.34	Геодезический метод	0.1	$Mt = \sqrt{(m_0^2 + m_1^2)} = \sqrt{(0,7^2 + 0,7^2)} = 0,1$
н104У	-	-	106071.44	8130.69	Геодезический метод	0.1	$Mt = \sqrt{(m_0^2 + m_1^2)} = \sqrt{(0,7^2 + 0,7^2)} = 0,1$
н103У	-	-	106063.83	8123.68	Геодезический метод	0.1	$Mt = \sqrt{(m_0^2 + m_1^2)} = \sqrt{(0,7^2 + 0,7^2)} = 0,1$
217	106048.89	8111.50	106048.68	8111.17	Геодезический метод	0.1	$Mt = \sqrt{(m_0^2 + m_1^2)} = \sqrt{(0,7^2 + 0,7^2)} = 0,1$
218	106060.00	8091.50	106059.74	8094.38	Геодезический метод	0.1	$Mt = \sqrt{(m_0^2 + m_1^2)} = \sqrt{(0,7^2 + 0,7^2)} = 0,1$
н68У	-	-	106072.67	8101.68	Геодезический метод	0.1	$Mt = \sqrt{(m_0^2 + m_1^2)} = \sqrt{(0,7^2 + 0,7^2)} = 0,1$
н67У	-	-	106081.46	8109.45	Геодезический метод	0.1	$Mt = \sqrt{(m_0^2 + m_1^2)} = \sqrt{(0,7^2 + 0,7^2)} = 0,1$
н66У	-	-	106092.45	8116.33	Геодезический метод	0.1	$Mt = \sqrt{(m_0^2 + m_1^2)} = \sqrt{(0,7^2 + 0,7^2)} = 0,1$
215	106106.00	8126.33	106105.18	8126.96	Геодезический метод	0.1	$Mt = \sqrt{(m_0^2 + m_1^2)} = \sqrt{(0,7^2 + 0,7^2)} = 0,1$

2. Сведения о частях границ уточняемого земельного участка с кадастровым номером 17:03:0601162:51

Обозначение части границ		Горизонтальное проложение (S), м	Описание прохождения части границ	Отметка о наличии земельного спора о местоположении границ земельного участка
от т.	до т.			
1	2	3	4	5
н104У	н103У	10.35	-	-
н103У	217	19.65	-	-
н350У	216	8.63	-	-
216	н104У	29.21	-	-
н68У	н67У	11.73	-	-
н67У	н66У	12.97	-	-
217	218	20.11	-	-
218	н68У	14.85	-	-
215	н354У	14.70	-	-

н354У	н350У	3.45	-	-
н66У	215	16.58	-	-

3. Характеристики утоняемого земельного участка с кадастровым номером 17:03:0601162:51

№ п/п	Наименование характеристики	Значение характеристики
1	2	3
1	Площадь земельного участка +/- величина погрешности определения площади (P +/- ΔP), м ²	1311 +/- 13
2	Формула, примененная для расчета предельной допустимой погрешности определения площади земельного участка (ΔP), м ²	$\Delta P = 3,5 * M_t * \sqrt{P} = 3,5 * 0,1 * \sqrt{1311} = 13,00$
3	Иные сведения	

Сведения об уточняемых земельных участках, необходимые для исправления реестровых ошибок в сведениях о местоположении их границ

1. Сведения о характерных точках границы уточняемого земельного участка с кадастровым номером 17:03:0601162:52

Зона № -

Обозначение характерных точек границ	Существующие координаты, м		Уточненные координаты, м		Метод определения координат	Средняя квадратическая погрешность определения координат характерной точки (Mt), м	Формулы, примененные для расчета средней квадратической погрешности определения координат характерной точки (Mt), м
	X	Y	X	Y			
1	2	3	4	5	6	7	8
111	106293.41	7936.09	106307.70	7952.43	Геодезический метод	0.1	$Mt = \sqrt{(m_0^2 + m_1^2)} = \sqrt{(0,7^2 + 0,7^2)} = 0,1$
112	-	-	106294.07	7941.34	Геодезический метод	0.1	$Mt = \sqrt{(m_0^2 + m_1^2)} = \sqrt{(0,7^2 + 0,7^2)} = 0,1$
111	-	-	106285.94	7933.21	Геодезический метод	0.1	$Mt = \sqrt{(m_0^2 + m_1^2)} = \sqrt{(0,7^2 + 0,7^2)} = 0,1$
219	106272.24	7917.47	106270.75	7912.49	Геодезический метод	0.1	$Mt = \sqrt{(m_0^2 + m_1^2)} = \sqrt{(0,7^2 + 0,7^2)} = 0,1$
н440У	-	-	106290.78	7896.25	Геодезический метод	0.1	$Mt = \sqrt{(m_0^2 + m_1^2)} = \sqrt{(0,7^2 + 0,7^2)} = 0,1$
220	106301.85	7887.46	106298.91	7888.62	Геодезический метод	0.1	$Mt = \sqrt{(m_0^2 + m_1^2)} = \sqrt{(0,7^2 + 0,7^2)} = 0,1$
н342У	-	-	106310.59	7901.48	Геодезический метод	0.1	$Mt = \sqrt{(m_0^2 + m_1^2)} = \sqrt{(0,7^2 + 0,7^2)} = 0,1$
н341У	-	-	106304.96	7907.11	Геодезический метод	0.1	$Mt = \sqrt{(m_0^2 + m_1^2)} = \sqrt{(0,7^2 + 0,7^2)} = 0,1$
н340У	-	-	106314.98	7917.13	Геодезический метод	0.1	$Mt = \sqrt{(m_0^2 + m_1^2)} = \sqrt{(0,7^2 + 0,7^2)} = 0,1$
221	106321.68	7906.48	106326.47	7932.48	Геодезический метод	0.1	$Mt = \sqrt{(m_0^2 + m_1^2)} = \sqrt{(0,7^2 + 0,7^2)} = 0,1$
н190У	-	-	106321.23	7937.72	Геодезический метод	0.1	$Mt = \sqrt{(m_0^2 + m_1^2)} = \sqrt{(0,7^2 + 0,7^2)} = 0,1$
111	106293.41	7936.09	106307.70	7952.43	Геодезический метод	0.1	$Mt = \sqrt{(m_0^2 + m_1^2)} = \sqrt{(0,7^2 + 0,7^2)} = 0,1$

2. Сведения о частях границ уточняемого земельного участка с кадастровым номером 17:03:0601162:52

Обозначение части границ		Горизонтальное проложение (S), м	Описание прохождения части границ	Отметка о наличии земельного спора о местоположении границ земельного участка
от т.	до т.			
1	2	3	4	5
221	н190У	7.41	-	-
н190У	111	19.99	-	-
н341У	н340У	14.17	-	-
н340У	221	19.17	-	-
112	111	11.50	-	-
111	219	25.69	-	-
111	112	17.57	-	-
220	н342У	17.37	-	-
н342У	н341У	7.96	-	-

219	н440У	25.79	-	-
н440У	220	11.15	-	-

3. Характеристики утоняемого земельного участка с кадастровым номером 17:03:0601162:52

№ п/п	Наименование характеристики	Значение характеристики
1	2	3
1	Площадь земельного участка +/- величина погрешности определения площади (P +/- ΔP), м ²	1732 +/- 15
2	Формула, примененная для расчета предельной допустимой погрешности определения площади земельного участка (ΔP), м ²	$\Delta P = 3,5 * M_t * \sqrt{P} = 3.5 * 0,1 * \sqrt{1732} = 15.00$
3	Иные сведения	

Сведения об уточняемых земельных участках, необходимые для исправления реестровых ошибок в сведениях о местоположении их границ

1. Сведения о характерных точках границы уточняемого земельного участка с кадастровым номером 17:03:0601162:53

Зона № -

Обозначение характерных точек границ	Существующие координаты, м		Уточненные координаты, м		Метод определения координат	Средняя квадратическая погрешность определения координат характерной точки (Mt), м	Формулы, примененные для расчета средней квадратической погрешности определения координат характерной точки (Mt), м
	X	Y	X	Y			
1	2	3	4	5	6	7	8
222	106223.75	8134.35	106230.88	8140.40	Геодезический метод	0.1	$Mt = \sqrt{(m_0^2 + m_1^2)} = \sqrt{(0,7^2 + 0,7^2)} = 0,1$
223	106230.35	8140.95	106230.35	8140.95	Геодезический метод	0.1	$Mt = \sqrt{(m_0^2 + m_1^2)} = \sqrt{(0,7^2 + 0,7^2)} = 0,1$
224	106212.47	8159.42	106212.47	8159.42	Геодезический метод	0.1	$Mt = \sqrt{(m_0^2 + m_1^2)} = \sqrt{(0,7^2 + 0,7^2)} = 0,1$
225	106207.91	8155.40	106207.91	8155.40	Геодезический метод	0.1	$Mt = \sqrt{(m_0^2 + m_1^2)} = \sqrt{(0,7^2 + 0,7^2)} = 0,1$
н441У	-	-	106206.93	8156.51	Геодезический метод	0.1	$Mt = \sqrt{(m_0^2 + m_1^2)} = \sqrt{(0,7^2 + 0,7^2)} = 0,1$
226	106200.94	8149.43	106203.88	8153.81	Геодезический метод	0.1	$Mt = \sqrt{(m_0^2 + m_1^2)} = \sqrt{(0,7^2 + 0,7^2)} = 0,1$
227	106219.34	8130.32	106222.77	8132.55	Геодезический метод	0.1	$Mt = \sqrt{(m_0^2 + m_1^2)} = \sqrt{(0,7^2 + 0,7^2)} = 0,1$
222	106223.75	8134.35	106230.88	8140.40	Геодезический метод	0.1	$Mt = \sqrt{(m_0^2 + m_1^2)} = \sqrt{(0,7^2 + 0,7^2)} = 0,1$

2. Сведения о частях границ уточняемого земельного участка с кадастровым номером 17:03:0601162:53

Обозначение части границ		Горизонтальное проложение (S), м	Описание прохождения части границ	Отметка о наличии земельного спора о местоположении границ земельного участка
от т.	до т.			
1	2	3	4	5
222	223	0.76	-	-
223	224	25.71	-	-
н441У	226	4.07	-	-
226	227	28.44	-	-
224	225	6.08	-	-
225	н441У	1.48	-	-
227	222	11.29	-	-

3. Характеристики уточняемого земельного участка с кадастровым номером 17:03:0601162:53

№ п/п	Наименование характеристики	Значение характеристики
1	2	3
1	Площадь земельного участка +/- величина погрешности определения площади (P +/- ΔP), м ²	292 +/- 6
2	Формула, примененная для расчета предельной допустимой погрешности определения площади земельного участка (ΔP), м ²	$\Delta P = 3,5 * Mt * \sqrt{P} = 3,5 * 0,1 * \sqrt{292} = 6,00$

Сведения об уточняемых земельных участках, необходимые для исправления реестровых ошибок в сведениях о местоположении их границ

1. Сведения о характерных точках границы уточняемого земельного участка с кадастровым номером 17:03:0601162:57

Зона № -

Обозначение характерных точек границ	Существующие координаты, м		Уточненные координаты, м		Метод определения координат	Средняя квадратическая погрешность определения координат характерной точки (Mt), м	Формулы, примененные для расчета средней квадратической погрешности определения координат характерной точки (Mt), м
	X	Y	X	Y			
1	2	3	4	5	6	7	8
228	106236.25	8121.40	106234.68	8120.29	Геодезический метод	0.1	$Mt = \sqrt{(m_0^2 + m_1^2)} = \sqrt{(0,7^2 + 0,7^2)} = 0,1$
н251У	-	-	106247.38	8132.39	Геодезический метод	0.1	$Mt = \sqrt{(m_0^2 + m_1^2)} = \sqrt{(0,7^2 + 0,7^2)} = 0,1$
173	106252.87	8138.02	106254.21	8137.45	Геодезический метод	0.1	$Mt = \sqrt{(m_0^2 + m_1^2)} = \sqrt{(0,7^2 + 0,7^2)} = 0,1$
229	106240.37	8150.97	106241.28	8150.89	Геодезический метод	0.1	$Mt = \sqrt{(m_0^2 + m_1^2)} = \sqrt{(0,7^2 + 0,7^2)} = 0,1$
222	-	-	106230.88	8140.40	Геодезический метод	0.1	$Mt = \sqrt{(m_0^2 + m_1^2)} = \sqrt{(0,7^2 + 0,7^2)} = 0,1$
222	106223.75	8134.35	106222.77	8132.55	Геодезический метод	0.1	$Mt = \sqrt{(m_0^2 + m_1^2)} = \sqrt{(0,7^2 + 0,7^2)} = 0,1$
228	106236.25	8121.40	106234.68	8120.29	Геодезический метод	0.1	$Mt = \sqrt{(m_0^2 + m_1^2)} = \sqrt{(0,7^2 + 0,7^2)} = 0,1$

2. Сведения о частях границ уточняемого земельного участка с кадастровым номером 17:03:0601162:57

Обозначение части границ		Горизонтальное проложение (S), м	Описание прохождения части границ	Отметка о наличии земельного спора о местоположении границ земельного участка
от т.	до т.			
1	2	3	4	5
н251У	173	8.50	-	-
173	229	18.65	-	-
228	н251У	17.54	-	-
229	222	14.77	-	-
222	222	11.29	-	-
222	228	17.09	-	-

3. Характеристики уточняемого земельного участка с кадастровым номером 17:03:0601162:57

№ п/п	Наименование характеристики	Значение характеристики
1	2	3
1	Площадь земельного участка +/- величина погрешности определения площади (P +/- ΔP), м ²	454 +/- 7
2	Формула, примененная для расчета предельной допустимой погрешности определения площади земельного участка (ΔP), м ²	$\Delta P = 3,5 * Mt * \sqrt{P} = 3,5 * 0,1 * \sqrt{454} = 7,00$
3	Иные сведения	

Сведения об уточняемых земельных участках, необходимые для исправления реестровых ошибок в сведениях о местоположении их границ

1. Сведения о характерных точках границы уточняемого земельного участка с кадастровым номером 17:03:0601162:6

Зона № -

Обозначение характерных точек границ	Существующие координаты, м		Уточненные координаты, м		Метод определения координат	Средняя квадратическая погрешность определения координат характерной точки (Mt), м	Формулы, примененные для расчета средней квадратической погрешности определения координат характерной точки (Mt), м
	X	Y	X	Y			
1	2	3	4	5	6	7	8
230	106251.74	7856.91	106222.26	7835.76	Геодезический метод	0.1	$Mt = \sqrt{(m_0^2 + m_1^2)} = \sqrt{(0,7^2 + 0,7^2)} = 0,1$
н88У	-	-	106226.21	7838.25	Геодезический метод	0.1	$Mt = \sqrt{(m_0^2 + m_1^2)} = \sqrt{(0,7^2 + 0,7^2)} = 0,1$
н87У	-	-	106229.75	7840.00	Геодезический метод	0.1	$Mt = \sqrt{(m_0^2 + m_1^2)} = \sqrt{(0,7^2 + 0,7^2)} = 0,1$
н86У	-	-	106233.15	7840.00	Геодезический метод	0.1	$Mt = \sqrt{(m_0^2 + m_1^2)} = \sqrt{(0,7^2 + 0,7^2)} = 0,1$
н85У	-	-	106235.74	7841.64	Геодезический метод	0.1	$Mt = \sqrt{(m_0^2 + m_1^2)} = \sqrt{(0,7^2 + 0,7^2)} = 0,1$
н84У	-	-	106238.52	7844.41	Геодезический метод	0.1	$Mt = \sqrt{(m_0^2 + m_1^2)} = \sqrt{(0,7^2 + 0,7^2)} = 0,1$
18	-	-	106242.65	7846.53	Геодезический метод	0.1	$Mt = \sqrt{(m_0^2 + m_1^2)} = \sqrt{(0,7^2 + 0,7^2)} = 0,1$
231	106237.14	7880.76	106241.62	7852.89	Геодезический метод	0.1	$Mt = \sqrt{(m_0^2 + m_1^2)} = \sqrt{(0,7^2 + 0,7^2)} = 0,1$
232	106228.71	7866.88	106239.37	7854.06	Геодезический метод	0.1	$Mt = \sqrt{(m_0^2 + m_1^2)} = \sqrt{(0,7^2 + 0,7^2)} = 0,1$
233	106228.47	7862.46	106228.86	7872.40	Геодезический метод	0.1	$Mt = \sqrt{(m_0^2 + m_1^2)} = \sqrt{(0,7^2 + 0,7^2)} = 0,1$
234	106200.11	7847.00	106192.52	7852.09	Геодезический метод	0.1	$Mt = \sqrt{(m_0^2 + m_1^2)} = \sqrt{(0,7^2 + 0,7^2)} = 0,1$
235	106209.54	7830.52	106208.06	7826.00	Геодезический метод	0.1	$Mt = \sqrt{(m_0^2 + m_1^2)} = \sqrt{(0,7^2 + 0,7^2)} = 0,1$
236	106253.32	7853.59	106222.72	7835.03	Геодезический метод	0.1	$Mt = \sqrt{(m_0^2 + m_1^2)} = \sqrt{(0,7^2 + 0,7^2)} = 0,1$
230	106251.74	7856.91	106222.26	7835.76	Геодезический метод	0.1	$Mt = \sqrt{(m_0^2 + m_1^2)} = \sqrt{(0,7^2 + 0,7^2)} = 0,1$
н442У	-	-	106218.77	7859.69	Геодезический метод	0.1	$Mt = \sqrt{(m_0^2 + m_1^2)} = \sqrt{(0,7^2 + 0,7^2)} = 0,1$
н443У	-	-	106218.92	7859.95	Геодезический метод	0.1	$Mt = \sqrt{(m_0^2 + m_1^2)} = \sqrt{(0,7^2 + 0,7^2)} = 0,1$
н444У	-	-	106218.66	7860.10	Геодезический метод	0.1	$Mt = \sqrt{(m_0^2 + m_1^2)} = \sqrt{(0,7^2 + 0,7^2)} = 0,1$
н445У	-	-	106218.51	7859.83	Геодезический метод	0.1	$Mt = \sqrt{(m_0^2 + m_1^2)} = \sqrt{(0,7^2 + 0,7^2)} = 0,1$
н442У	-	-	106218.77	7859.69	Геодезический метод	0.1	$Mt = \sqrt{(m_0^2 + m_1^2)} = \sqrt{(0,7^2 + 0,7^2)} = 0,1$

**2. Сведения о частях границ уточняемого земельного участка
с кадастровым номером 17:03:0601162:6**

Обозначение части границ		Горизонтальное проложение (S), м	Описание прохождения части границ	Отметка о наличии земельного спора о местоположении границ земельного участка
от т.	до т.			
1	2	3	4	5
н443У	н444У	0.30	-	-
н444У	н445У	0.31	-	-
н442У	н443У	0.30	-	-
н445У	н442У	0.30	-	-
231	232	2.54	-	-
232	233	21.14	-	-
н84У	18	4.64	-	-
18	231	6.44	-	-
235	236	17.22	-	-
236	230	0.86	-	-
233	234	41.63	-	-
234	235	30.37	-	-
230	н88У	4.67	-	-
н86У	н85У	3.07	-	-
н85У	н84У	3.92	-	-
н88У	н87У	3.95	-	-
н87У	н86У	3.40	-	-

3. Характеристики уточняемого земельного участка с кадастровым номером 17:03:0601162:6

№ п/п	Наименование характеристики	Значение характеристики
1	2	3
1	Площадь земельного участка +/- величина погрешности определения площади (P +/- ΔP), м ²	1226 +/- 12
2	Формула, примененная для расчета предельной допустимой погрешности определения площади земельного участка (ΔP), м ²	$\Delta P = 3,5 * M_t * \sqrt{P} = 3.5 * 0,1 * \sqrt{1226} = 12.00$
3	Иные сведения	

Сведения об уточняемых земельных участках, необходимые для исправления реестровых ошибок в сведениях о местоположении их границ

1. Сведения о характерных точках границы уточняемого земельного участка с кадастровым номером 17:03:0601162:7

Зона № -

Обозначение характерных точек границ	Существующие координаты, м		Уточненные координаты, м		Метод определения координат	Средняя квадратическая погрешность определения координат характерной точки (Mt), м	Формулы, примененные для расчета средней квадратической погрешности определения координат характерной точки (Mt), м
	X	Y	X	Y			
1	2	3	4	5	6	7	8
237	106267.09	7785.63	106272.67	7789.29	Геодезический метод	0.1	$Mt = \sqrt{(m_0^2 + m_1^2)} = \sqrt{(0,7^2 + 0,7^2)} = 0,1$
238	106267.79	7793.28	106263.63	7800.38	Геодезический метод	0.1	$Mt = \sqrt{(m_0^2 + m_1^2)} = \sqrt{(0,7^2 + 0,7^2)} = 0,1$
239	106259.79	7802.32	106255.15	7807.04	Геодезический метод	0.1	$Mt = \sqrt{(m_0^2 + m_1^2)} = \sqrt{(0,7^2 + 0,7^2)} = 0,1$
240	106249.94	7805.56	106252.90	7809.32	Геодезический метод	0.1	$Mt = \sqrt{(m_0^2 + m_1^2)} = \sqrt{(0,7^2 + 0,7^2)} = 0,1$
н309У	-	-	106240.72	7796.08	Геодезический метод	0.1	$Mt = \sqrt{(m_0^2 + m_1^2)} = \sqrt{(0,7^2 + 0,7^2)} = 0,1$
н308У	-	-	106234.06	7791.14	Геодезический метод	0.1	$Mt = \sqrt{(m_0^2 + m_1^2)} = \sqrt{(0,7^2 + 0,7^2)} = 0,1$
н307У	-	-	106229.50	7788.55	Геодезический метод	0.1	$Mt = \sqrt{(m_0^2 + m_1^2)} = \sqrt{(0,7^2 + 0,7^2)} = 0,1$
241	106229.55	7794.55	106228.24	7787.84	Геодезический метод	0.1	$Mt = \sqrt{(m_0^2 + m_1^2)} = \sqrt{(0,7^2 + 0,7^2)} = 0,1$
242	106242.06	7771.84	106239.70	7769.99	Геодезический метод	0.1	$Mt = \sqrt{(m_0^2 + m_1^2)} = \sqrt{(0,7^2 + 0,7^2)} = 0,1$
237	106267.09	7785.63	106272.67	7789.29	Геодезический метод	0.1	$Mt = \sqrt{(m_0^2 + m_1^2)} = \sqrt{(0,7^2 + 0,7^2)} = 0,1$

2. Сведения о частях границ уточняемого земельного участка с кадастровым номером 17:03:0601162:7

Обозначение части границ		Горизонтальное проложение (S), м	Описание прохождения части границ	Отметка о наличии земельного спора о местоположении границ земельного участка
от т.	до т.			
1	2	3	4	5
239	240	3.20	-	-
240	н309У	17.99	-	-
237	238	14.31	-	-
238	239	10.78	-	-
н309У	н308У	8.29	-	-
241	242	21.21	-	-
242	237	38.20	-	-
н308У	н307У	5.24	-	-
н307У	241	1.45	-	-

3. Характеристики утоняемого земельного участка с кадастровым номером 17:03:0601162:7

№ п/п	Наименование характеристики	Значение характеристики
1	2	3
1	Площадь земельного участка +/- величина погрешности определения площади(P +/- ΔP), м ²	845 +/- 10
2	Формула, примененная для расчета предельной допустимой погрешности определения площади земельного участка (ΔP), м ²	$\Delta P = 3,5 * M_t * \sqrt{P} = 3,5 * 0,1 * \sqrt{845} = 10,00$
3	Иные сведения	

Сведения об уточняемых земельных участках, необходимые для исправления реестровых ошибок в сведениях о местоположении их границ

1. Сведения о характерных точках границы уточняемого земельного участка с кадастровым номером 17:03:0601162:310

Зона № -

Обозначение характерных точек границ	Существующие координаты, м		Уточненные координаты, м		Метод определения координат	Средняя квадратическая погрешность определения координат характерной точки (Mt), м	Формулы, примененные для расчета средней квадратической погрешности определения координат характерной точки (Mt), м
	X	Y	X	Y			
1	2	3	4	5	6	7	8
243	106374.29	7918.53	106372.96	7921.02	Геодезический метод	0.1	$Mt = \sqrt{(m_0^2 + m_1^2)} = \sqrt{(0,7^2 + 0,7^2)} = 0,1$
244	106364.24	7928.64	106365.76	7929.58	Геодезический метод	0.1	$Mt = \sqrt{(m_0^2 + m_1^2)} = \sqrt{(0,7^2 + 0,7^2)} = 0,1$
245	106336.52	7902.98	106335.89	7903.88	Геодезический метод	0.1	$Mt = \sqrt{(m_0^2 + m_1^2)} = \sqrt{(0,7^2 + 0,7^2)} = 0,1$
246	106343.54	7896.08	106343.31	7896.46	Геодезический метод	0.1	$Mt = \sqrt{(m_0^2 + m_1^2)} = \sqrt{(0,7^2 + 0,7^2)} = 0,1$
н321У	-	-	106351.38	7902.37	Геодезический метод	0.1	$Mt = \sqrt{(m_0^2 + m_1^2)} = \sqrt{(0,7^2 + 0,7^2)} = 0,1$
247	106350.99	7902.25	106352.91	7900.47	Геодезический метод	0.1	$Mt = \sqrt{(m_0^2 + m_1^2)} = \sqrt{(0,7^2 + 0,7^2)} = 0,1$
248	106354.07	7899.53	106370.24	7915.70	Геодезический метод	0.1	$Mt = \sqrt{(m_0^2 + m_1^2)} = \sqrt{(0,7^2 + 0,7^2)} = 0,1$
н446У	-	-	106368.68	7917.26	Геодезический метод	0.1	$Mt = \sqrt{(m_0^2 + m_1^2)} = \sqrt{(0,7^2 + 0,7^2)} = 0,1$
243	106374.29	7918.53	106372.96	7921.02	Геодезический метод	0.1	$Mt = \sqrt{(m_0^2 + m_1^2)} = \sqrt{(0,7^2 + 0,7^2)} = 0,1$

2. Сведения о частях границ уточняемого земельного участка с кадастровым номером 17:03:0601162:310

Обозначение части границ		Горизонтальное проложение (S), м	Описание прохождения части границ	Отметка о наличии земельного спора о местоположении границ земельного участка
от т.	до т.			
1	2	3	4	5
248	н446У	2.21	-	-
н446У	243	5.70	-	-
243	244	11.19	-	-
244	245	39.40	-	-
н321У	247	2.44	-	-
247	248	23.07	-	-
245	246	10.49	-	-
246	н321У	10.00	-	-

3. Характеристики утоняемого земельного участка с кадастровым номером 17:03:0601162:310

№ п/п	Наименование характеристики	Значение характеристики
1	2	3
1	Площадь земельного участка +/- величина погрешности определения площади(P +/- ΔP), м ²	487 +/- 8
2	Формула, примененная для расчета предельной допустимой погрешности определения площади земельного участка (ΔP), м ²	$\Delta P=3,5*Mt*\sqrt{P}= 3.5*0,1*\sqrt{487}=8.00$
3	Иные сведения	

Сведения об уточняемых земельных участках, необходимые для исправления реестровых ошибок в сведениях о местоположении их границ

1. Сведения о характерных точках границы уточняемого земельного участка с кадастровым номером 17:03:0601162:15

Зона № -

Обозначение характерных точек границ	Существующие координаты, м		Уточненные координаты, м		Метод определения координат	Средняя квадратическая погрешность определения координат характерной точки (Mt), м	Формулы, примененные для расчета средней квадратической погрешности определения координат характерной точки (Mt), м
	X	Y	X	Y			
1	2	3	4	5	6	7	8
249	6200.62	8115.99	106203.48	8117.51	Геодезический метод	0.1	$Mt = \sqrt{(m_0^2 + m_1^2)} = \sqrt{(0,7^2 + 0,7^2)} = 0,1$
250	6190.00	8128.00	106192.20	8130.16	Геодезический метод	0.1	$Mt = \sqrt{(m_0^2 + m_1^2)} = \sqrt{(0,7^2 + 0,7^2)} = 0,1$
251	6152.00	8098.00	106147.81	8095.17	Геодезический метод	0.1	$Mt = \sqrt{(m_0^2 + m_1^2)} = \sqrt{(0,7^2 + 0,7^2)} = 0,1$
н217У	-	-	106148.65	8091.22	Геодезический метод	0.1	$Mt = \sqrt{(m_0^2 + m_1^2)} = \sqrt{(0,7^2 + 0,7^2)} = 0,1$
н433У	-	-	106153.51	8093.51	Геодезический метод	0.1	$Mt = \sqrt{(m_0^2 + m_1^2)} = \sqrt{(0,7^2 + 0,7^2)} = 0,1$
н432У	-	-	106158.03	8088.15	Геодезический метод	0.1	$Mt = \sqrt{(m_0^2 + m_1^2)} = \sqrt{(0,7^2 + 0,7^2)} = 0,1$
н431У	-	-	106162.68	8084.27	Геодезический метод	0.1	$Mt = \sqrt{(m_0^2 + m_1^2)} = \sqrt{(0,7^2 + 0,7^2)} = 0,1$
н386У	-	-	106164.80	8080.83	Геодезический метод	0.1	$Mt = \sqrt{(m_0^2 + m_1^2)} = \sqrt{(0,7^2 + 0,7^2)} = 0,1$
22	-	-	106168.83	8083.46	Геодезический метод	0.1	$Mt = \sqrt{(m_0^2 + m_1^2)} = \sqrt{(0,7^2 + 0,7^2)} = 0,1$
н385У	-	-	106171.96	8079.49	Геодезический метод	0.1	$Mt = \sqrt{(m_0^2 + m_1^2)} = \sqrt{(0,7^2 + 0,7^2)} = 0,1$
252	6166.00	8088.00	106176.53	8083.13	Геодезический метод	0.1	$Mt = \sqrt{(m_0^2 + m_1^2)} = \sqrt{(0,7^2 + 0,7^2)} = 0,1$
77	-	-	106170.39	8090.85	Геодезический метод	0.1	$Mt = \sqrt{(m_0^2 + m_1^2)} = \sqrt{(0,7^2 + 0,7^2)} = 0,1$
249	6200.62	8115.99	106203.48	8117.51	Геодезический метод	0.1	$Mt = \sqrt{(m_0^2 + m_1^2)} = \sqrt{(0,7^2 + 0,7^2)} = 0,1$

2. Сведения о частях границ уточняемого земельного участка с кадастровым номером 17:03:0601162:15

Обозначение части границ		Горизонтальное проложение (S), м	Описание прохождения части границ	Отметка о наличии земельного спора о местоположении границ земельного участка
от т.	до т.			
1	2	3	4	5
250	251	56.52	-	-
251	н217У	4.04	-	-
249	250	16.95	-	-
н217У	н433У	5.37	-	-
н431У	н386У	4.04	-	-
н386У	22	4.81	-	-
н433У	н432У	7.01	-	-

н432У	н431У	6.06	-	-
252	77	9.86	-	-
77	249	42.49	-	-
22	н385У	5.06	-	-
н385У	252	5.84	-	-

3. Характеристики утоняемого земельного участка с кадастровым номером 17:03:0601162:15

№ п/п	Наименование характеристики	Значение характеристики
1	2	3
1	Площадь земельного участка +/- величина погрешности определения площади (P +/- ΔP), м ²	1014 +/- 11
2	Формула, примененная для расчета предельной допустимой погрешности определения площади земельного участка (ΔP), м ²	$\Delta P = 3,5 * M_t * \sqrt{P} = 3.5 * 0,1 * \sqrt{1014} = 11.00$
3	Иные сведения	

Описание местоположения здания, сооружения, объекта незавершенного строительства на земельном участке

**1. Сведения о характерных точках контура
вид объекта недвижимости (здание, сооружение, объект незавершенного строительства) здание
кадастровый номер (обозначение) : 17:03:0601161:249**

Зона № -

Номер контура	Номера характерных точек контура	Существующие			Уточненные			Метод определения координат	Средняя квадратическая погрешность определения координат характерной точки (Mt), м	Формулы, примененные для расчета средней квадратической погрешности определения координат характерной точки (Mt), м
		Координаты, м		R, м	Координаты, м		R, м			
		X	Y		X	Y				
1	2	3	4	5	6	7	8	9	10	11
-	н4470	-	-	-	105918.87	8361.05	-	Геодезический метод	0.1	-
-	н4480	-	-	-	105912.53	8373.54	-	Геодезический метод	0.1	-
-	н4490	-	-	-	105903.62	8369.01	-	Геодезический метод	0.1	-
-	н4500	-	-	-	105909.96	8356.53	-	Геодезический метод	0.1	-
-	н4470	-	-	-	105918.87	8361.05	-	Геодезический метод	0.1	-

2. Характеристики здания, сооружения, объекта незавершенного строительства с кадастровым номером (обозначением): 17:03:0601161:249

№ п/п	Наименование характеристики	Значение характеристики
1	2	3
1	Вид объекта недвижимости	здание
2	Ранее присвоенный государственный учетный номер здания, сооружения, объекта незавершенного строительства (кадастровый, инвентарный или условный номер)	-
3	Кадастровый номер земельного участка (земельных участков), в границах которого (которых) расположено здание, сооружение, объект незавершенного строительства	17:03:0601161:15, 17:03:0601161:210
4	Номер кадастрового квартала (кадастровых кварталов), в пределах которого (которых) расположено здание, сооружение, объекта незавершенного строительства	17:03:0601162
5	Адрес здания, сооружения, объекта незавершенного строительства	660000, Республика Тыва, район Дзун-Хемчикский, город Чадан, улица Чурмет-Дажы, дом 2
	Местоположение здания, сооружения, объекта незавершенного строительства	-
	Дополнительные сведения о местоположении	-
6	Иные сведения	

Описание местоположения здания, сооружения, объекта незавершенного строительства на земельном участке

**1. Сведения о характерных точках контура
вид объекта недвижимости (здание, сооружение, объект незавершенного строительства) здание
кадастровый номер (обозначение) : 17:03:0601161:224**

Зона № -

Номер контура	Номера характерных точек контура	Существующие			Уточненные			Метод определения координат	Средняя квадратическая погрешность определения координат характерной точки (Mt), м	Формулы, примененные для расчета средней квадратической погрешности определения координат характерной точки (Mt), м
		Координаты, м		R, м	Координаты, м		R, м			
		X	Y		X	Y				
1	2	3	4	5	6	7	8	9	10	11
-	н451О	-	-	-	105981.04	8231.71	-	Геодезический метод	0.1	-
-	н452О	-	-	-	105988.04	8235.58	-	Геодезический метод	0.1	-
-	н453О	-	-	-	105981.27	8247.83	-	Геодезический метод	0.1	-
-	н454О	-	-	-	105974.27	8243.96	-	Геодезический метод	0.1	-
-	н451О	-	-	-	105981.04	8231.71	-	Геодезический метод	0.1	-

2. Характеристики здания, сооружения, объекта незавершенного строительства с кадастровым номером (обозначением): 17:03:0601161:224

№ п/п	Наименование характеристики	Значение характеристики
1	2	3
1	Вид объекта недвижимости	здание
2	Ранее присвоенный государственный учетный номер здания, сооружения, объекта незавершенного строительства (кадастровый, инвентарный или условный номер)	-
3	Кадастровый номер земельного участка (земельных участков), в границах которого (которых) расположено здание, сооружение, объект незавершенного строительства	17:03:0601161:87, 17:03:0601161:88
4	Номер кадастрового квартала (кадастровых кварталов), в пределах которого (которых) расположено здание, сооружение, объекта незавершенного строительства	17:03:0601162
5	Адрес здания, сооружения, объекта незавершенного строительства	660000, Республика Тыва, район Дзун-Хемчикский, город Чадан, улица Чурмет-Дажы, дом 10
	Местоположение здания, сооружения, объекта незавершенного строительства	-
	Дополнительные сведения о местоположении	-
6	Иные сведения	

Описание местоположения здания, сооружения, объекта незавершенного строительства на земельном участке

**1. Сведения о характерных точках контура
вид объекта недвижимости (здание, сооружение, объект незавершенного строительства) здание
кадастровый номер (обозначение) : 17:03:0601161:263**

Зона № -

Номер контура	Номера характерных точек контура	Существующие			Уточненные			Метод определения координат	Средняя квадратическая погрешность определения координат характерной точки (Mt), м	Формулы, примененные для расчета средней квадратической погрешности определения координат характерной точки (Mt), м
		Координаты, м		R, м	Координаты, м		R, м			
		X	Y		X	Y				
1	2	3	4	5	6	7	8	9	10	11
-	н4550	-	-	-	106043.79	8141.97	-	Геодезический метод	0.1	-
-	н4560	-	-	-	106041.54	8145.75	-	Геодезический метод	0.1	-
-	н4570	-	-	-	106036.38	8142.68	-	Геодезический метод	0.1	-
-	н4580	-	-	-	106038.63	8138.90	-	Геодезический метод	0.1	-
-	н4550	-	-	-	106043.79	8141.97	-	Геодезический метод	0.1	-

2. Характеристики здания, сооружения, объекта незавершенного строительства с кадастровым номером (обозначением): 17:03:0601161:263

№ п/п	Наименование характеристики	Значение характеристики
1	2	3
1	Вид объекта недвижимости	здание
2	Ранее присвоенный государственный учетный номер здания, сооружения, объекта незавершенного строительства (кадастровый, инвентарный или условный номер)	-
3	Кадастровый номер земельного участка (земельных участков), в границах которого (которых) расположено здание, сооружение, объект незавершенного строительства	17:03:0601162:277
4	Номер кадастрового квартала (кадастровых кварталов), в пределах которого (которых) расположено здание, сооружение, объекта незавершенного строительства	17:03:0601162
5	Адрес здания, сооружения, объекта незавершенного строительства	660000, Республика Тыва, район Дзун-Хемчикский, город Чадан, улица Чурмет-Дажы, дом 16
	Местоположение здания, сооружения, объекта незавершенного строительства	-
	Дополнительные сведения о местоположении	-
6	Иные сведения	

Описание местоположения здания, сооружения, объекта незавершенного строительства на земельном участке

**1. Сведения о характерных точках контура
вид объекта недвижимости (здание, сооружение, объект незавершенного строительства) здание
кадастровый номер (обозначение) : 17:03:0601161:357**

Зона № -

Номер контура	Номера характерных точек контура	Существующие			Уточненные			Метод определения координат	Средняя квадратическая погрешность определения координат характерной точки (Mt), м	Формулы, примененные для расчета средней квадратической погрешности определения координат характерной точки (Mt), м
		Координаты, м		R, м	Координаты, м		R, м			
		X	Y		X	Y				
1	2	3	4	5	6	7	8	9	10	11
-	н4590	-	-	-	106074.68	8084.41	-	Геодезический метод	0.1	-
-	н4600	-	-	-	106071.42	8090.60	-	Геодезический метод	0.1	-
-	н4610	-	-	-	106064.34	8086.88	-	Геодезический метод	0.1	-
-	н4620	-	-	-	106067.60	8080.68	-	Геодезический метод	0.1	-
-	н4590	-	-	-	106074.68	8084.41	-	Геодезический метод	0.1	-

2. Характеристики здания, сооружения, объекта незавершенного строительства с кадастровым номером (обозначением): 17:03:0601161:357

№ п/п	Наименование характеристики	Значение характеристики
1	2	3
1	Вид объекта недвижимости	здание
2	Ранее присвоенный государственный учетный номер здания, сооружения, объекта незавершенного строительства (кадастровый, инвентарный или условный номер)	-
3	Кадастровый номер земельного участка (земельных участков), в границах которого (которых) расположено здание, сооружение, объект незавершенного строительства	17:03:0601161:114
4	Номер кадастрового квартала (кадастровых кварталов), в пределах которого (которых) расположено здание, сооружение, объекта незавершенного строительства	17:03:0601162
5	Адрес здания, сооружения, объекта незавершенного строительства	668111, Республика Тыва, район Дзун-Хемчикский, город Чадан, улица Чурмет-Дажы, дом 22
	Местоположение здания, сооружения, объекта незавершенного строительства	-
	Дополнительные сведения о местоположении	-
6	Иные сведения	

Описание местоположения здания, сооружения, объекта незавершенного строительства на земельном участке

**1. Сведения о характерных точках контура
вид объекта недвижимости (здание, сооружение, объект незавершенного строительства) здание
кадастровый номер (обозначение) : 17:03:0601161:248**

Зона № -

Номер контура	Номера характерных точек контура	Существующие			Уточненные			Метод определения координат	Средняя квадратическая погрешность определения координат характерной точки (Mt), м	Формулы, примененные для расчета средней квадратической погрешности определения координат характерной точки (Mt), м
		Координаты, м		R, м	Координаты, м		R, м			
		X	Y		X	Y				
1	2	3	4	5	6	7	8	9	10	11
-	н4630	-	-	-	106176.36	7890.57	-	Геодезический метод	0.1	-
-	н4640	-	-	-	106180.97	7893.58	-	Геодезический метод	0.1	-
-	н4650	-	-	-	106176.32	7900.69	-	Геодезический метод	0.1	-
-	н4660	-	-	-	106171.71	7897.68	-	Геодезический метод	0.1	-
-	н4630	-	-	-	106176.36	7890.57	-	Геодезический метод	0.1	-

2. Характеристики здания, сооружения, объекта незавершенного строительства с кадастровым номером (обозначением): 17:03:0601161:248

№ п/п	Наименование характеристики	Значение характеристики
1	2	3
1	Вид объекта недвижимости	здание
2	Ранее присвоенный государственный учетный номер здания, сооружения, объекта незавершенного строительства (кадастровый, инвентарный или условный номер)	-
3	Кадастровый номер земельного участка (земельных участков), в границах которого (которых) расположено здание, сооружение, объект незавершенного строительства	17:03:0601161:105
4	Номер кадастрового квартала (кадастровых кварталов), в пределах которого (которых) расположено здание, сооружение, объекта незавершенного строительства	17:03:0601162
5	Адрес здания, сооружения, объекта незавершенного строительства	660000, Республика Тыва, район Дзун-Хемчикский, город Чадан, улица Чурмет-Дажы, дом 46
	Местоположение здания, сооружения, объекта незавершенного строительства	-
	Дополнительные сведения о местоположении	-
6	Иные сведения	

Описание местоположения здания, сооружения, объекта незавершенного строительства на земельном участке

**1. Сведения о характерных точках контура
вид объекта недвижимости (здание, сооружение, объект незавершенного строительства) здание
кадастровый номер (обозначение) : 17:03:0601161:400**

Зона № -

Номер контура	Номера характерных точек контура	Существующие			Уточненные			Метод определения координат	Средняя квадратическая погрешность определения координат характерной точки (Mt), м	Формулы, примененные для расчета средней квадратической погрешности определения координат характерной точки (Mt), м
		Координаты, м		R, м	Координаты, м		R, м			
		X	Y		X	Y				
1	2	3	4	5	6	7	8	9	10	11
-	н4670	-	-	-	106120.44	7991.24	-	Геодезический метод	0.1	-
-	н4680	-	-	-	106125.67	7994.18	-	Геодезический метод	0.1	-
-	н4690	-	-	-	106123.22	7998.54	-	Геодезический метод	0.1	-
-	н4700	-	-	-	106117.99	7995.60	-	Геодезический метод	0.1	-
-	н4670	-	-	-	106120.44	7991.24	-	Геодезический метод	0.1	-

2. Характеристики здания, сооружения, объекта незавершенного строительства с кадастровым номером (обозначением): 17:03:0601161:400

№ п/п	Наименование характеристики	Значение характеристики
1	2	3
1	Вид объекта недвижимости	здание
2	Ранее присвоенный государственный учетный номер здания, сооружения, объекта незавершенного строительства (кадастровый, инвентарный или условный номер)	-
3	Кадастровый номер земельного участка (земельных участков), в границах которого (которых) расположено здание, сооружение, объект незавершенного строительства	17:03:0601161:26
4	Номер кадастрового квартала (кадастровых кварталов), в пределах которого (которых) расположено здание, сооружение, объекта незавершенного строительства	17:03:0601162
5	Адрес здания, сооружения, объекта незавершенного строительства	660000, Республика Тыва, район Дзун-Хемчикский, город Чадан, улица Чурмет-Дажы, дом 34
	Местоположение здания, сооружения, объекта незавершенного строительства	-
	Дополнительные сведения о местоположении	-
6	Иные сведения	

Описание местоположения здания, сооружения, объекта незавершенного строительства на земельном участке

**1. Сведения о характерных точках контура
вид объекта недвижимости (здание, сооружение, объект незавершенного строительства) здание
кадастровый номер (обозначение) : 17:03:0601161:290**

Зона № -

Номер контура	Номера характерных точек контура	Существующие			Уточненные			Метод определения координат	Средняя квадратическая погрешность определения координат характерной точки (Mt), м	Формулы, примененные для расчета средней квадратической погрешности определения координат характерной точки (Mt), м
		Координаты, м		R, м	Координаты, м		R, м			
		X	Y		X	Y				
1	2	3	4	5	6	7	8	9	10	11
-	н471О	-	-	-	106220.47	7822.00	-	Геодезический метод	0.1	-
-	н472О	-	-	-	106217.57	7827.26	-	Геодезический метод	0.1	-
-	н473О	-	-	-	106212.32	7824.36	-	Геодезический метод	0.1	-
-	н474О	-	-	-	106215.22	7819.11	-	Геодезический метод	0.1	-
-	н471О	-	-	-	106220.47	7822.00	-	Геодезический метод	0.1	-

2. Характеристики здания, сооружения, объекта незавершенного строительства с кадастровым номером (обозначением): 17:03:0601161:290

№ п/п	Наименование характеристики	Значение характеристики
1	2	3
1	Вид объекта недвижимости	здание
2	Ранее присвоенный государственный учетный номер здания, сооружения, объекта незавершенного строительства (кадастровый, инвентарный или условный номер)	-
3	Кадастровый номер земельного участка (земельных участков), в границах которого (которых) расположено здание, сооружение, объект незавершенного строительства	17:03:0601161:97
4	Номер кадастрового квартала (кадастровых кварталов), в пределах которого (которых) расположено здание, сооружение, объекта незавершенного строительства	17:03:0601162
5	Адрес здания, сооружения, объекта незавершенного строительства	660000, Республика Тыва, район Дзун-Хемчикский, город Чадан, улица Чурмет-Дажы, дом 52
	Местоположение здания, сооружения, объекта незавершенного строительства	-
	Дополнительные сведения о местоположении	-
6	Иные сведения	

Описание местоположения здания, сооружения, объекта незавершенного строительства на земельном участке

**1. Сведения о характерных точках контура
вид объекта недвижимости (здание, сооружение, объект незавершенного строительства) здание
кадастровый номер (обозначение) : 17:03:0601161:215**

Зона № -

Номер контура	Номера характерных точек контура	Существующие			Уточненные			Метод определения координат	Средняя квадратическая погрешность определения координат характерной точки (Mt), м	Формулы, примененные для расчета средней квадратической погрешности определения координат характерной точки (Mt), м
		Координаты, м		R, м	Координаты, м		R, м			
		X	Y		X	Y				
1	2	3	4	5	6	7	8	9	10	11
-	н4750	-	-	-	106243.53	7803.79	-	Геодезический метод	0.1	-
-	н4760	-	-	-	106248.74	7808.47	-	Геодезический метод	0.1	-
-	н4770	-	-	-	106245.39	7812.19	-	Геодезический метод	0.1	-
-	н4780	-	-	-	106240.19	7807.51	-	Геодезический метод	0.1	-
-	н4750	-	-	-	106243.53	7803.79	-	Геодезический метод	0.1	-

2. Характеристики здания, сооружения, объекта незавершенного строительства с кадастровым номером (обозначением): 17:03:0601161:215

№ п/п	Наименование характеристики	Значение характеристики
1	2	3
1	Вид объекта недвижимости	здание
2	Ранее присвоенный государственный учетный номер здания, сооружения, объекта незавершенного строительства (кадастровый, инвентарный или условный номер)	-
3	Кадастровый номер земельного участка (земельных участков), в границах которого (которых) расположено здание, сооружение, объект незавершенного строительства	17:03:0601161:95
4	Номер кадастрового квартала (кадастровых кварталов), в пределах которого (которых) расположено здание, сооружение, объекта незавершенного строительства	17:03:0601162
5	Адрес здания, сооружения, объекта незавершенного строительства	660000, Республика Тыва, район Дзун-Хемчикский, город Чадан, улица Чурмет-Дажы, дом 54
	Местоположение здания, сооружения, объекта незавершенного строительства	-
	Дополнительные сведения о местоположении	-
6	Иные сведения	

Описание местоположения здания, сооружения, объекта незавершенного строительства на земельном участке

**1. Сведения о характерных точках контура
вид объекта недвижимости (здание, сооружение, объект незавершенного строительства) здание
кадастровый номер (обозначение) : 17:03:0601161:271**

Зона № -

Номер контура	Номера характерных точек контура	Существующие			Уточненные			Метод определения координат	Средняя квадратическая погрешность определения координат характерной точки (Mt), м	Формулы, примененные для расчета средней квадратической погрешности определения координат характерной точки (Mt), м
		Координаты, м		R, м	Координаты, м		R, м			
		X	Y		X	Y				
1	2	3	4	5	6	7	8	9	10	11
-	н4790	-	-	-	106247.36	7762.18	-	Геодезический метод	0.1	-
-	н4800	-	-	-	106252.74	7764.84	-	Геодезический метод	0.1	-
-	н4810	-	-	-	106250.08	7770.22	-	Геодезический метод	0.1	-
-	н4820	-	-	-	106244.70	7767.56	-	Геодезический метод	0.1	-
-	н4790	-	-	-	106247.36	7762.18	-	Геодезический метод	0.1	-

2. Характеристики здания, сооружения, объекта незавершенного строительства с кадастровым номером (обозначением): 17:03:0601161:271

№ п/п	Наименование характеристики	Значение характеристики
1	2	3
1	Вид объекта недвижимости	здание
2	Ранее присвоенный государственный учетный номер здания, сооружения, объекта незавершенного строительства (кадастровый, инвентарный или условный номер)	-
3	Кадастровый номер земельного участка (земельных участков), в границах которого (которых) расположено здание, сооружение, объект незавершенного строительства	17:03:0601161:96
4	Номер кадастрового квартала (кадастровых кварталов), в пределах которого (которых) расположено здание, сооружение, объекта незавершенного строительства	17:03:0601162
5	Адрес здания, сооружения, объекта незавершенного строительства	668111, Республика Тыва, район Дзун-Хемчикский, город Чадан, улица Чурмет-Дажы, дом 58
	Местоположение здания, сооружения, объекта незавершенного строительства	-
	Дополнительные сведения о местоположении	-
6	Иные сведения	

Описание местоположения здания, сооружения, объекта незавершенного строительства на земельном участке

**1. Сведения о характерных точках контура
вид объекта недвижимости (здание, сооружение, объект незавершенного строительства) здание
кадастровый номер (обозначение) : 17:03:0601161:239**

Зона № -

Номер контура	Номера характерных точек контура	Существующие			Уточненные			Метод определения координат	Средняя квадратическая погрешность определения координат характерной точки (Mt), м	Формулы, примененные для расчета средней квадратической погрешности определения координат характерной точки (Mt), м
		Координаты, м		R, м	Координаты, м		R, м			
		X	Y		X	Y				
1	2	3	4	5	6	7	8	9	10	11
-	н4830	-	-	-	105966.73	8262.15	-	Геодезический метод	0.1	-
-	н4840	-	-	-	105973.73	8266.02	-	Геодезический метод	0.1	-
-	н4850	-	-	-	105966.95	8278.27	-	Геодезический метод	0.1	-
-	н4860	-	-	-	105959.95	8274.40	-	Геодезический метод	0.1	-
-	н4830	-	-	-	105966.73	8262.15	-	Геодезический метод	0.1	-

2. Характеристики здания, сооружения, объекта незавершенного строительства с кадастровым номером (обозначением): 17:03:0601161:239

№ п/п	Наименование характеристики	Значение характеристики
1	2	3
1	Вид объекта недвижимости	здание
2	Ранее присвоенный государственный учетный номер здания, сооружения, объекта незавершенного строительства (кадастровый, инвентарный или условный номер)	-
3	Кадастровый номер земельного участка (земельных участков), в границах которого (которых) расположено здание, сооружение, объект незавершенного строительства	17:03:0601162:294, 17:03:0601161:98
4	Номер кадастрового квартала (кадастровых кварталов), в пределах которого (которых) расположено здание, сооружение, объекта незавершенного строительства	17:03:0601162
5	Адрес здания, сооружения, объекта незавершенного строительства	660000, Республика Тыва, район Дзун-Хемчикский, город Чадан, улица Чурмет-Дажы, дом 8
	Местоположение здания, сооружения, объекта незавершенного строительства	-
	Дополнительные сведения о местоположении	-
6	Иные сведения	

Описание местоположения здания, сооружения, объекта незавершенного строительства на земельном участке

**1. Сведения о характерных точках контура
вид объекта недвижимости (здание, сооружение, объект незавершенного строительства) здание
кадастровый номер (обозначение) : 17:03:0601160:81**

Зона № -

Номер контура	Номера характерных точек контура	Существующие			Уточненные			Метод определения координат	Средняя квадратическая погрешность определения координат характерной точки (Mt), м	Формулы, примененные для расчета средней квадратической погрешности определения координат характерной точки (Mt), м
		Координаты, м		R, м	Координаты, м		R, м			
		X	Y		X	Y				
1	2	3	4	5	6	7	8	9	10	11
-	н4870	-	-	-	106307.89	7757.63	-	Геодезический метод	0.1	-
-	н4880	-	-	-	106312.61	7761.34	-	Геодезический метод	0.1	-
-	н4890	-	-	-	106305.81	7769.98	-	Геодезический метод	0.1	-
-	н4900	-	-	-	106301.09	7766.28	-	Геодезический метод	0.1	-
-	н4870	-	-	-	106307.89	7757.63	-	Геодезический метод	0.1	-

2. Характеристики здания, сооружения, объекта незавершенного строительства с кадастровым номером (обозначением): 17:03:0601160:81

№ п/п	Наименование характеристики	Значение характеристики
1	2	3
1	Вид объекта недвижимости	здание
2	Ранее присвоенный государственный учетный номер здания, сооружения, объекта незавершенного строительства (кадастровый, инвентарный или условный номер)	-
3	Кадастровый номер земельного участка (земельных участков), в границах которого (которых) расположено здание, сооружение, объект незавершенного строительства	17:03:0601160:21
4	Номер кадастрового квартала (кадастровых кварталов), в пределах которого (которых) расположено здание, сооружение, объекта незавершенного строительства	17:03:0601162
5	Адрес здания, сооружения, объекта незавершенного строительства	660000, Республика Тыва, район Дзун-Хемчикский, город Чадан, улица Мерген-Херел, дом 18
	Местоположение здания, сооружения, объекта незавершенного строительства	-
	Дополнительные сведения о местоположении	-
6	Иные сведения	

Описание местоположения здания, сооружения, объекта незавершенного строительства на земельном участке

**1. Сведения о характерных точках контура
вид объекта недвижимости (здание, сооружение, объект незавершенного строительства) здание
кадастровый номер (обозначение) : 17:03:0601157:212**

Зона № -

Номер контура	Номера характерных точек контура	Существующие			Уточненные			Метод определения координат	Средняя квадратическая погрешность определения координат характерной точки (Mt), м	Формулы, примененные для расчета средней квадратической погрешности определения координат характерной точки (Mt), м
		Координаты, м		R, м	Координаты, м		R, м			
		X	Y		X	Y				
1	2	3	4	5	6	7	8	9	10	11
-	н491О	-	-	-	106375.49	7912.15	-	Геодезический метод	0.1	$Mt = \sqrt{(m_0^2 + m_1^2)} = \sqrt{(0,7^2 + 0,7^2)} = 0,1$
-	н492О	-	-	-	106381.51	7917.41	-	Геодезический метод	0.1	$Mt = \sqrt{(m_0^2 + m_1^2)} = \sqrt{(0,7^2 + 0,7^2)} = 0,1$
-	н493О	-	-	-	106372.30	7927.96	-	Геодезический метод	0.1	$Mt = \sqrt{(m_0^2 + m_1^2)} = \sqrt{(0,7^2 + 0,7^2)} = 0,1$
-	н494О	-	-	-	106366.27	7922.69	-	Геодезический метод	0.1	$Mt = \sqrt{(m_0^2 + m_1^2)} = \sqrt{(0,7^2 + 0,7^2)} = 0,1$
-	н491О	-	-	-	106375.49	7912.15	-	Геодезический метод	0.1	$Mt = \sqrt{(m_0^2 + m_1^2)} = \sqrt{(0,7^2 + 0,7^2)} = 0,1$

2. Характеристики здания, сооружения, объекта незавершенного строительства с кадастровым номером (обозначением): 17:03:0601157:212

№ п/п	Наименование характеристики	Значение характеристики
1	2	3
1	Вид объекта недвижимости	здание
2	Ранее присвоенный государственный учетный номер здания, сооружения, объекта незавершенного строительства (кадастровый, инвентарный или условный номер)	-
3	Кадастровый номер земельного участка (земельных участков), в границах которого (которых) расположено здание, сооружение, объект незавершенного строительства	17:03:0601162:310, 17:03:0601157:141
4	Номер кадастрового квартала (кадастровых кварталов), в пределах которого (которых) расположено здание, сооружение, объекта незавершенного строительства	17:03:0601162
5	Адрес здания, сооружения, объекта незавершенного строительства	668110, Республика Тыва, район Дзун-Хемчикский, город Чадан, улица Советская, дом 17
	Местоположение здания, сооружения, объекта незавершенного строительства	-
	Дополнительные сведения о местоположении	-
6	Иные сведения	

Описание местоположения здания, сооружения, объекта незавершенного строительства на земельном участке

**1. Сведения о характерных точках контура
вид объекта недвижимости (здание, сооружение, объект незавершенного строительства) здание
кадастровый номер (обозначение) : 17:03:0601157:220**

Зона № -

Номер контура	Номера характерных точек контура	Существующие			Уточненные			Метод определения координат	Средняя квадратическая погрешность определения координат характерной точки (Mt), м	Формулы, примененные для расчета средней квадратической погрешности определения координат характерной точки (Mt), м
		Координаты, м		R, м	Координаты, м		R, м			
		X	Y		X	Y				
1	2	3	4	5	6	7	8	9	10	11
-	н4950	-	-	-	106351.22	7952.89	-	Геодезический метод	0.1	$Mt = \sqrt{(m_0^2 + m_1^2)} = \sqrt{(0,7^2 + 0,7^2)} = 0,1$
-	н4960	-	-	-	106357.66	7957.64	-	Геодезический метод	0.1	$Mt = \sqrt{(m_0^2 + m_1^2)} = \sqrt{(0,7^2 + 0,7^2)} = 0,1$
-	н4970	-	-	-	106349.36	7968.91	-	Геодезический метод	0.1	$Mt = \sqrt{(m_0^2 + m_1^2)} = \sqrt{(0,7^2 + 0,7^2)} = 0,1$
-	н4980	-	-	-	106342.92	7964.17	-	Геодезический метод	0.1	$Mt = \sqrt{(m_0^2 + m_1^2)} = \sqrt{(0,7^2 + 0,7^2)} = 0,1$
-	н4950	-	-	-	106351.22	7952.89	-	Геодезический метод	0.1	$Mt = \sqrt{(m_0^2 + m_1^2)} = \sqrt{(0,7^2 + 0,7^2)} = 0,1$

2. Характеристики здания, сооружения, объекта незавершенного строительства с кадастровым номером (обозначением): 17:03:0601157:220

№ п/п	Наименование характеристики	Значение характеристики
1	2	3
1	Вид объекта недвижимости	здание
2	Ранее присвоенный государственный учетный номер здания, сооружения, объекта незавершенного строительства (кадастровый, инвентарный или условный номер)	-
3	Кадастровый номер земельного участка (земельных участков), в границах которого (которых) расположено здание, сооружение, объект незавершенного строительства	17:03:0601162:2
4	Номер кадастрового квартала (кадастровых кварталов), в пределах которого (которых) расположено здание, сооружение, объекта незавершенного строительства	17:03:0601162
5	Адрес здания, сооружения, объекта незавершенного строительства	668110, Республика Тыва, район Дзун-Хемчикский, город Чадан, улица Советская, дом 15
	Местоположение здания, сооружения, объекта незавершенного строительства	-
	Дополнительные сведения о местоположении	-
6	Иные сведения	

Описание местоположения здания, сооружения, объекта незавершенного строительства на земельном участке

**1. Сведения о характерных точках контура
вид объекта недвижимости (здание, сооружение, объект незавершенного строительства) здание
кадастровый номер (обозначение) : 17:03:0601162:138**

Зона № -

Номер контура	Номера характерных точек контура	Существующие			Уточненные			Метод определения координат	Средняя квадратическая погрешность определения координат характерной точки (Mt), м	Формулы, примененные для расчета средней квадратической погрешности определения координат характерной точки (Mt), м
		Координаты, м		R, м	Координаты, м		R, м			
		X	Y		X	Y				
1	2	3	4	5	6	7	8	9	10	11
-	н4990	-	-	-	106087.00	8065.84	-	Геодезический метод	0.1	$Mt = \sqrt{(m_0^2 + m_1^2)} = \sqrt{(0,7^2 + 0,7^2)} = 0,1$
-	н5000	-	-	-	106083.73	8072.03	-	Геодезический метод	0.1	$Mt = \sqrt{(m_0^2 + m_1^2)} = \sqrt{(0,7^2 + 0,7^2)} = 0,1$
-	н5010	-	-	-	106076.66	8068.30	-	Геодезический метод	0.1	$Mt = \sqrt{(m_0^2 + m_1^2)} = \sqrt{(0,7^2 + 0,7^2)} = 0,1$
-	н5020	-	-	-	106079.92	8062.11	-	Геодезический метод	0.1	$Mt = \sqrt{(m_0^2 + m_1^2)} = \sqrt{(0,7^2 + 0,7^2)} = 0,1$
-	н4990	-	-	-	106087.00	8065.84	-	Геодезический метод	0.1	$Mt = \sqrt{(m_0^2 + m_1^2)} = \sqrt{(0,7^2 + 0,7^2)} = 0,1$

2. Характеристики здания, сооружения, объекта незавершенного строительства с кадастровым номером (обозначением): 17:03:0601162:138

№ п/п	Наименование характеристики	Значение характеристики
1	2	3
1	Вид объекта недвижимости	здание
2	Ранее присвоенный государственный учетный номер здания, сооружения, объекта незавершенного строительства (кадастровый, инвентарный или условный номер)	-
3	Кадастровый номер земельного участка (земельных участков), в границах которого (которых) расположено здание, сооружение, объект незавершенного строительства	17:03:0601162:20
4	Номер кадастрового квартала (кадастровых кварталов), в пределах которого (которых) расположено здание, сооружение, объекта незавершенного строительства	17:03:0601162
5	Адрес здания, сооружения, объекта незавершенного строительства	Республика Тыва, район Дзун-Хемчикский, город Чадан, улица Чурмет-Дажы, дом 24
	Местоположение здания, сооружения, объекта незавершенного строительства	-
	Дополнительные сведения о местоположении	-
6	Иные сведения	

Описание местоположения здания, сооружения, объекта незавершенного строительства на земельном участке

**1. Сведения о характерных точках контура
вид объекта недвижимости (здание, сооружение, объект незавершенного строительства) здание
кадастровый номер (обозначение) : 17:03:0601162:139**

Зона № -

Номер контура	Номера характерных точек контура	Существующие			Уточненные			Метод определения координат	Средняя квадратическая погрешность определения координат характерной точки (Mt), м	Формулы, примененные для расчета средней квадратической погрешности определения координат характерной точки (Mt), м
		Координаты, м		R, м	Координаты, м		R, м			
		X	Y		X	Y				
1	2	3	4	5	6	7	8	9	10	11
-	н5030	-	-	-	106492.60	7936.74	-	Геодезический метод	0.1	$Mt = \sqrt{(m_0^2 + m_1^2)} = \sqrt{(0,7^2 + 0,7^2)} = 0,1$
-	н5040	-	-	-	106499.15	7942.64	-	Геодезический метод	0.1	$Mt = \sqrt{(m_0^2 + m_1^2)} = \sqrt{(0,7^2 + 0,7^2)} = 0,1$
-	н5050	-	-	-	106493.25	7949.14	-	Геодезический метод	0.1	$Mt = \sqrt{(m_0^2 + m_1^2)} = \sqrt{(0,7^2 + 0,7^2)} = 0,1$
-	н5060	-	-	-	106486.55	7943.34	-	Геодезический метод	0.1	$Mt = \sqrt{(m_0^2 + m_1^2)} = \sqrt{(0,7^2 + 0,7^2)} = 0,1$
-	н5030	-	-	-	106492.60	7936.74	-	Геодезический метод	0.1	$Mt = \sqrt{(m_0^2 + m_1^2)} = \sqrt{(0,7^2 + 0,7^2)} = 0,1$

2. Характеристики здания, сооружения, объекта незавершенного строительства с кадастровым номером (обозначением): 17:03:0601162:139

№ п/п	Наименование характеристики	Значение характеристики
1	2	3
1	Вид объекта недвижимости	здание
2	Ранее присвоенный государственный учетный номер здания, сооружения, объекта незавершенного строительства (кадастровый, инвентарный или условный номер)	-
3	Кадастровый номер земельного участка (земельных участков), в границах которого (которых) расположено здание, сооружение, объект незавершенного строительства	17:03:0601162:300
4	Номер кадастрового квартала (кадастровых кварталов), в пределах которого (которых) расположено здание, сооружение, объекта незавершенного строительства	17:03:0601162
5	Адрес здания, сооружения, объекта незавершенного строительства	Республика Тыва, район Дзун-Хемчикский, город Чадан, улица Мерген-Херел, дом 28
	Местоположение здания, сооружения, объекта незавершенного строительства	-
	Дополнительные сведения о местоположении	-
6	Иные сведения	

Описание местоположения здания, сооружения, объекта незавершенного строительства на земельном участке

**1. Сведения о характерных точках контура
вид объекта недвижимости (здание, сооружение, объект незавершенного строительства) здание
кадастровый номер (обозначение) : 17:03:0601162:142**

Зона № -

Номер контура	Номера характерных точек контура	Существующие			Уточненные			Метод определения координат	Средняя квадратическая погрешность определения координат характерной точки (Mt), м	Формулы, примененные для расчета средней квадратической погрешности определения координат характерной точки (Mt), м
		Координаты, м		R, м	Координаты, м		R, м			
		X	Y		X	Y				
1	2	3	4	5	6	7	8	9	10	11
-	н5070	-	-	-	106245.43	7783.09	-	Геодезический метод	0.1	$Mt = \sqrt{(m_0^2 + m_1^2)} = \sqrt{(0,7^2 + 0,7^2)} = 0,1$
-	н5080	-	-	-	106242.09	7788.66	-	Геодезический метод	0.1	$Mt = \sqrt{(m_0^2 + m_1^2)} = \sqrt{(0,7^2 + 0,7^2)} = 0,1$
-	н5090	-	-	-	106236.09	7785.06	-	Геодезический метод	0.1	$Mt = \sqrt{(m_0^2 + m_1^2)} = \sqrt{(0,7^2 + 0,7^2)} = 0,1$
-	н5100	-	-	-	106239.43	7779.49	-	Геодезический метод	0.1	$Mt = \sqrt{(m_0^2 + m_1^2)} = \sqrt{(0,7^2 + 0,7^2)} = 0,1$
-	н5070	-	-	-	106245.43	7783.09	-	Геодезический метод	0.1	$Mt = \sqrt{(m_0^2 + m_1^2)} = \sqrt{(0,7^2 + 0,7^2)} = 0,1$

2. Характеристики здания, сооружения, объекта незавершенного строительства с кадастровым номером (обозначением): 17:03:0601162:142

№ п/п	Наименование характеристики	Значение характеристики
1	2	3
1	Вид объекта недвижимости	здание
2	Ранее присвоенный государственный учетный номер здания, сооружения, объекта незавершенного строительства (кадастровый, инвентарный или условный номер)	-
3	Кадастровый номер земельного участка (земельных участков), в границах которого (которых) расположено здание, сооружение, объект незавершенного строительства	17:03:0601162:7
4	Номер кадастрового квартала (кадастровых кварталов), в пределах которого (которых) расположено здание, сооружение, объекта незавершенного строительства	17:03:0601162
5	Адрес здания, сооружения, объекта незавершенного строительства	Республика Тыва, район Дзун-Хемчикский, город Чадан, улица Чурмет-Дажы, дом 56
	Местоположение здания, сооружения, объекта незавершенного строительства	-
	Дополнительные сведения о местоположении	-
6	Иные сведения	

Описание местоположения здания, сооружения, объекта незавершенного строительства на земельном участке

**1. Сведения о характерных точках контура
вид объекта недвижимости (здание, сооружение, объект незавершенного строительства) здание
кадастровый номер (обозначение) : 17:03:0601162:143**

Зона № -

Номер контура	Номера характерных точек контура	Существующие			Уточненные			Метод определения координат	Средняя квадратическая погрешность определения координат характерной точки (Mt), м	Формулы, примененные для расчета средней квадратической погрешности определения координат характерной точки (Mt), м
		Координаты, м		R, м	Координаты, м		R, м			
		X	Y		X	Y				
1	2	3	4	5	6	7	8	9	10	11
-	н5110	-	-	-	106001.89	8199.31	-	Геодезический метод	0.1	$Mt = \sqrt{(m_0^2 + m_1^2)} = \sqrt{(0,7^2 + 0,7^2)} = 0,1$
-	н5120	-	-	-	106008.89	8203.19	-	Геодезический метод	0.1	$Mt = \sqrt{(m_0^2 + m_1^2)} = \sqrt{(0,7^2 + 0,7^2)} = 0,1$
-	н5130	-	-	-	106002.12	8215.44	-	Геодезический метод	0.1	$Mt = \sqrt{(m_0^2 + m_1^2)} = \sqrt{(0,7^2 + 0,7^2)} = 0,1$
-	н5140	-	-	-	105995.12	8211.56	-	Геодезический метод	0.1	$Mt = \sqrt{(m_0^2 + m_1^2)} = \sqrt{(0,7^2 + 0,7^2)} = 0,1$
-	н5110	-	-	-	106001.89	8199.31	-	Геодезический метод	0.1	$Mt = \sqrt{(m_0^2 + m_1^2)} = \sqrt{(0,7^2 + 0,7^2)} = 0,1$

2. Характеристики здания, сооружения, объекта незавершенного строительства с кадастровым номером (обозначением): 17:03:0601162:143

№ п/п	Наименование характеристики	Значение характеристики
1	2	3
1	Вид объекта недвижимости	здание
2	Ранее присвоенный государственный учетный номер здания, сооружения, объекта незавершенного строительства (кадастровый, инвентарный или условный номер)	-
3	Кадастровый номер земельного участка (земельных участков), в границах которого (которых) расположено здание, сооружение, объект незавершенного строительства	17:03:0601161:385, 17:03:0601162:36, 17:03:0601162:37
4	Номер кадастрового квартала (кадастровых кварталов), в пределах которого (которых) расположено здание, сооружение, объекта незавершенного строительства	17:03:0601162
5	Адрес здания, сооружения, объекта незавершенного строительства	Республика Тыва, район Дзун-Хемчикский, город Чадан, улица Чурмет-Дажы, дом 12
	Местоположение здания, сооружения, объекта незавершенного строительства	-
	Дополнительные сведения о местоположении	-
6	Иные сведения	

Описание местоположения здания, сооружения, объекта незавершенного строительства на земельном участке

**1. Сведения о характерных точках контура
вид объекта недвижимости (здание, сооружение, объект незавершенного строительства) здание
кадастровый номер (обозначение) : 17:03:0601162:147**

Зона № -

Номер контура	Номера характерных точек контура	Существующие			Уточненные			Метод определения координат	Средняя квадратическая погрешность определения координат характерной точки (Mt), м	Формулы, примененные для расчета средней квадратической погрешности определения координат характерной точки (Mt), м
		Координаты, м		R, м	Координаты, м		R, м			
		X	Y		X	Y				
1	2	3	4	5	6	7	8	9	10	11
-	н5150	-	-	-	106295.89	7853.40	-	Геодезический метод	0.1	$Mt = \sqrt{(m_0^2 + m_1^2)} = \sqrt{(0,7^2 + 0,7^2)} = 0,1$
-	н5160	-	-	-	106302.65	7857.67	-	Геодезический метод	0.1	$Mt = \sqrt{(m_0^2 + m_1^2)} = \sqrt{(0,7^2 + 0,7^2)} = 0,1$
-	н5170	-	-	-	106298.92	7863.59	-	Геодезический метод	0.1	$Mt = \sqrt{(m_0^2 + m_1^2)} = \sqrt{(0,7^2 + 0,7^2)} = 0,1$
-	н5180	-	-	-	106292.15	7859.31	-	Геодезический метод	0.1	$Mt = \sqrt{(m_0^2 + m_1^2)} = \sqrt{(0,7^2 + 0,7^2)} = 0,1$
-	н5150	-	-	-	106295.89	7853.40	-	Геодезический метод	0.1	$Mt = \sqrt{(m_0^2 + m_1^2)} = \sqrt{(0,7^2 + 0,7^2)} = 0,1$

2. Характеристики здания, сооружения, объекта незавершенного строительства с кадастровым номером (обозначением): 17:03:0601162:147

№ п/п	Наименование характеристики	Значение характеристики
1	2	3
1	Вид объекта недвижимости	здание
2	Ранее присвоенный государственный учетный номер здания, сооружения, объекта незавершенного строительства (кадастровый, инвентарный или условный номер)	-
3	Кадастровый номер земельного участка (земельных участков), в границах которого (которых) расположено здание, сооружение, объект незавершенного строительства	17:03:0601162:44
4	Номер кадастрового квартала (кадастровых кварталов), в пределах которого (которых) расположено здание, сооружение, объекта незавершенного строительства	17:03:0601162
5	Адрес здания, сооружения, объекта незавершенного строительства	Республика Тыва, район Дзун-Хемчикский, город Чадан, улица Субудай, дом 10
	Местоположение здания, сооружения, объекта незавершенного строительства	-
	Дополнительные сведения о местоположении	-
6	Иные сведения	

Описание местоположения здания, сооружения, объекта незавершенного строительства на земельном участке

**1. Сведения о характерных точках контура
вид объекта недвижимости (здание, сооружение, объект незавершенного строительства) здание
кадастровый номер (обозначение) : 17:03:0601162:148**

Зона № -

Номер контура	Номера характерных точек контура	Существующие			Уточненные			Метод определения координат	Средняя квадратическая погрешность определения координат характерной точки (Mt), м	Формулы, примененные для расчета средней квадратической погрешности определения координат характерной точки (Mt), м
		Координаты, м		R, м	Координаты, м		R, м			
		X	Y		X	Y				
1	2	3	4	5	6	7	8	9	10	11
-	н5190	-	-	-	106278.65	7877.75	-	Геодезический метод	0.1	$Mt = \sqrt{(m_0^2 + m_1^2)} = \sqrt{(0,7^2 + 0,7^2)} = 0,1$
-	н5200	-	-	-	106284.54	7881.53	-	Геодезический метод	0.1	$Mt = \sqrt{(m_0^2 + m_1^2)} = \sqrt{(0,7^2 + 0,7^2)} = 0,1$
-	н5210	-	-	-	106278.34	7891.21	-	Геодезический метод	0.1	$Mt = \sqrt{(m_0^2 + m_1^2)} = \sqrt{(0,7^2 + 0,7^2)} = 0,1$
-	н5220	-	-	-	106272.44	7887.43	-	Геодезический метод	0.1	$Mt = \sqrt{(m_0^2 + m_1^2)} = \sqrt{(0,7^2 + 0,7^2)} = 0,1$
-	н5190	-	-	-	106278.65	7877.75	-	Геодезический метод	0.1	$Mt = \sqrt{(m_0^2 + m_1^2)} = \sqrt{(0,7^2 + 0,7^2)} = 0,1$

2. Характеристики здания, сооружения, объекта незавершенного строительства с кадастровым номером (обозначением): 17:03:0601162:148

№ п/п	Наименование характеристики	Значение характеристики
1	2	3
1	Вид объекта недвижимости	здание
2	Ранее присвоенный государственный учетный номер здания, сооружения, объекта незавершенного строительства (кадастровый, инвентарный или условный номер)	-
3	Кадастровый номер земельного участка (земельных участков), в границах которого (которых) расположено здание, сооружение, объект незавершенного строительства	17:03:0601162:116
4	Номер кадастрового квартала (кадастровых кварталов), в пределах которого (которых) расположено здание, сооружение, объекта незавершенного строительства	17:03:0601162
5	Адрес здания, сооружения, объекта незавершенного строительства	Республика Тыва, район Дзун-Хемчикский, город Чадан, улица Субудай, дом 8
	Местоположение здания, сооружения, объекта незавершенного строительства	-
	Дополнительные сведения о местоположении	-
6	Иные сведения	

Описание местоположения здания, сооружения, объекта незавершенного строительства на земельном участке

**1. Сведения о характерных точках контура
вид объекта недвижимости (здание, сооружение, объект незавершенного строительства) здание
кадастровый номер (обозначение) : 17:03:0601162:149**

Зона № -

Номер контура	Номера характерных точек контура	Существующие			Уточненные			Метод определения координат	Средняя квадратическая погрешность определения координат характерной точки (Mt), м	Формулы, примененные для расчета средней квадратической погрешности определения координат характерной точки (Mt), м
		Координаты, м		R, м	Координаты, м		R, м			
		X	Y		X	Y				
1	2	3	4	5	6	7	8	9	10	11
-	н5230	-	-	-	106127.81	7970.30	-	Геодезический метод	0.1	$Mt = \sqrt{(m_0^2 + m_1^2)} = \sqrt{(0,7^2 + 0,7^2)} = 0,1$
-	н5240	-	-	-	106132.95	7973.41	-	Геодезический метод	0.1	$Mt = \sqrt{(m_0^2 + m_1^2)} = \sqrt{(0,7^2 + 0,7^2)} = 0,1$
-	н5250	-	-	-	106129.83	7978.54	-	Геодезический метод	0.1	$Mt = \sqrt{(m_0^2 + m_1^2)} = \sqrt{(0,7^2 + 0,7^2)} = 0,1$
-	н5260	-	-	-	106124.70	7975.43	-	Геодезический метод	0.1	$Mt = \sqrt{(m_0^2 + m_1^2)} = \sqrt{(0,7^2 + 0,7^2)} = 0,1$
-	н5230	-	-	-	106127.81	7970.30	-	Геодезический метод	0.1	$Mt = \sqrt{(m_0^2 + m_1^2)} = \sqrt{(0,7^2 + 0,7^2)} = 0,1$

2. Характеристики здания, сооружения, объекта незавершенного строительства с кадастровым номером (обозначением): 17:03:0601162:149

№ п/п	Наименование характеристики	Значение характеристики
1	2	3
1	Вид объекта недвижимости	здание
2	Ранее присвоенный государственный учетный номер здания, сооружения, объекта незавершенного строительства (кадастровый, инвентарный или условный номер)	-
3	Кадастровый номер земельного участка (земельных участков), в границах которого (которых) расположено здание, сооружение, объект незавершенного строительства	17:03:0601162:123
4	Номер кадастрового квартала (кадастровых кварталов), в пределах которого (которых) расположено здание, сооружение, объекта незавершенного строительства	17:03:0601162
5	Адрес здания, сооружения, объекта незавершенного строительства	Республика Тыва, район Дзун-Хемчикский, город Чадан, улица Чурмет-Дажы, дом 36
	Местоположение здания, сооружения, объекта незавершенного строительства	-
	Дополнительные сведения о местоположении	-
6	Иные сведения	

Описание местоположения здания, сооружения, объекта незавершенного строительства на земельном участке

**1. Сведения о характерных точках контура
вид объекта недвижимости (здание, сооружение, объект незавершенного строительства) здание
кадастровый номер (обозначение) : 17:03:0601162:150**

Зона № -

Номер контура	Номера характерных точек контура	Существующие			Уточненные			Метод определения координат	Средняя квадратическая погрешность определения координат характерной точки (Mt), м	Формулы, примененные для расчета средней квадратической погрешности определения координат характерной точки (Mt), м
		Координаты, м		R, м	Координаты, м		R, м			
		X	Y		X	Y				
1	2	3	4	5	6	7	8	9	10	11
-	н5270	-	-	-	106165.18	7908.90	-	Геодезический метод	0.1	$Mt = \sqrt{(m_0^2 + m_1^2)} = \sqrt{(0,7^2 + 0,7^2)} = 0,1$
-	н5280	-	-	-	106172.10	7912.91	-	Геодезический метод	0.1	$Mt = \sqrt{(m_0^2 + m_1^2)} = \sqrt{(0,7^2 + 0,7^2)} = 0,1$
-	н5290	-	-	-	106167.59	7920.70	-	Геодезический метод	0.1	$Mt = \sqrt{(m_0^2 + m_1^2)} = \sqrt{(0,7^2 + 0,7^2)} = 0,1$
-	н5300	-	-	-	106160.67	7916.69	-	Геодезический метод	0.1	$Mt = \sqrt{(m_0^2 + m_1^2)} = \sqrt{(0,7^2 + 0,7^2)} = 0,1$
-	н5270	-	-	-	106165.18	7908.90	-	Геодезический метод	0.1	$Mt = \sqrt{(m_0^2 + m_1^2)} = \sqrt{(0,7^2 + 0,7^2)} = 0,1$

2. Характеристики здания, сооружения, объекта незавершенного строительства с кадастровым номером (обозначением): 17:03:0601162:150

№ п/п	Наименование характеристики	Значение характеристики
1	2	3
1	Вид объекта недвижимости	здание
2	Ранее присвоенный государственный учетный номер здания, сооружения, объекта незавершенного строительства (кадастровый, инвентарный или условный номер)	-
3	Кадастровый номер земельного участка (земельных участков), в границах которого (которых) расположено здание, сооружение, объект незавершенного строительства	17:03:0601162:122
4	Номер кадастрового квартала (кадастровых кварталов), в пределах которого (которых) расположено здание, сооружение, объекта незавершенного строительства	17:03:0601162
5	Адрес здания, сооружения, объекта незавершенного строительства	Республика Тыва, район Дзун-Хемчикский, город Чадан, улица Чурмет-Дажы, дом 44
	Местоположение здания, сооружения, объекта незавершенного строительства	-
	Дополнительные сведения о местоположении	-
6	Иные сведения	

Описание местоположения здания, сооружения, объекта незавершенного строительства на земельном участке

**1. Сведения о характерных точках контура
вид объекта недвижимости (здание, сооружение, объект незавершенного строительства) здание
кадастровый номер (обозначение) : 17:03:0601162:152**

Зона № -

Номер контура	Номера характерных точек контура	Существующие			Уточненные			Метод определения координат	Средняя квадратическая погрешность определения координат характерной точки (Mt), м	Формулы, примененные для расчета средней квадратической погрешности определения координат характерной точки (Mt), м
		Координаты, м		R, м	Координаты, м		R, м			
		X	Y		X	Y				
1	2	3	4	5	6	7	8	9	10	11
-	н531О	-	-	-	106258.38	7743.06	-	Геодезический метод	0.1	$Mt = \sqrt{(m_0^2 + m_1^2)} = \sqrt{(0,7^2 + 0,7^2)} = 0,1$
-	н532О	-	-	-	106264.10	7746.15	-	Геодезический метод	0.1	$Mt = \sqrt{(m_0^2 + m_1^2)} = \sqrt{(0,7^2 + 0,7^2)} = 0,1$
-	н533О	-	-	-	106260.78	7752.31	-	Геодезический метод	0.1	$Mt = \sqrt{(m_0^2 + m_1^2)} = \sqrt{(0,7^2 + 0,7^2)} = 0,1$
-	н534О	-	-	-	106255.06	7749.23	-	Геодезический метод	0.1	$Mt = \sqrt{(m_0^2 + m_1^2)} = \sqrt{(0,7^2 + 0,7^2)} = 0,1$
-	н531О	-	-	-	106258.38	7743.06	-	Геодезический метод	0.1	$Mt = \sqrt{(m_0^2 + m_1^2)} = \sqrt{(0,7^2 + 0,7^2)} = 0,1$

2. Характеристики здания, сооружения, объекта незавершенного строительства с кадастровым номером (обозначением): 17:03:0601162:152

№ п/п	Наименование характеристики	Значение характеристики
1	2	3
1	Вид объекта недвижимости	здание
2	Ранее присвоенный государственный учетный номер здания, сооружения, объекта незавершенного строительства (кадастровый, инвентарный или условный номер)	-
3	Кадастровый номер земельного участка (земельных участков), в границах которого (которых) расположено здание, сооружение, объект незавершенного строительства	17:03:0601162:287
4	Номер кадастрового квартала (кадастровых кварталов), в пределах которого (которых) расположено здание, сооружение, объекта незавершенного строительства	17:03:0601162
5	Адрес здания, сооружения, объекта незавершенного строительства	Республика Тыва, район Дзун-Хемчикский, город Чадан, улица Чурмет-Дажы, дом 60
	Местоположение здания, сооружения, объекта незавершенного строительства	-
	Дополнительные сведения о местоположении	-
6	Иные сведения	

Описание местоположения здания, сооружения, объекта незавершенного строительства на земельном участке

**1. Сведения о характерных точках контура
вид объекта недвижимости (здание, сооружение, объект незавершенного строительства) здание
кадастровый номер (обозначение) : 17:03:0601162:156**

Зона № -

Номер контура	Номера характерных точек контура	Существующие			Уточненные			Метод определения координат	Средняя квадратическая погрешность определения координат характерной точки (Mt), м	Формулы, примененные для расчета средней квадратической погрешности определения координат характерной точки (Mt), м
		Координаты, м		R, м	Координаты, м		R, м			
		X	Y		X	Y				
1	2	3	4	5	6	7	8	9	10	11
-	н5350	-	-	-	106238.55	7986.89	-	Геодезический метод	0.1	$Mt = \sqrt{(m_0^2 + m_1^2)} = \sqrt{(0,7^2 + 0,7^2)} = 0,1$
-	н5360	-	-	-	106242.02	7988.89	-	Геодезический метод	0.1	$Mt = \sqrt{(m_0^2 + m_1^2)} = \sqrt{(0,7^2 + 0,7^2)} = 0,1$
-	н5370	-	-	-	106238.03	7995.82	-	Геодезический метод	0.1	$Mt = \sqrt{(m_0^2 + m_1^2)} = \sqrt{(0,7^2 + 0,7^2)} = 0,1$
-	н5380	-	-	-	106234.56	7993.82	-	Геодезический метод	0.1	$Mt = \sqrt{(m_0^2 + m_1^2)} = \sqrt{(0,7^2 + 0,7^2)} = 0,1$
-	н5350	-	-	-	106238.55	7986.89	-	Геодезический метод	0.1	$Mt = \sqrt{(m_0^2 + m_1^2)} = \sqrt{(0,7^2 + 0,7^2)} = 0,1$

2. Характеристики здания, сооружения, объекта незавершенного строительства с кадастровым номером (обозначением): 17:03:0601162:156

№ п/п	Наименование характеристики	Значение характеристики
1	2	3
1	Вид объекта недвижимости	здание
2	Ранее присвоенный государственный учетный номер здания, сооружения, объекта незавершенного строительства (кадастровый, инвентарный или условный номер)	-
3	Кадастровый номер земельного участка (земельных участков), в границах которого (которых) расположено здание, сооружение, объект незавершенного строительства	17:03:0601162:35
4	Номер кадастрового квартала (кадастровых кварталов), в пределах которого (которых) расположено здание, сооружение, объекта незавершенного строительства	17:03:0601162
5	Адрес здания, сооружения, объекта незавершенного строительства	Республика Тыва, район Дзун-Хемчикский, город Чадан, улица Субудай, дом 1
	Местоположение здания, сооружения, объекта незавершенного строительства	-
	Дополнительные сведения о местоположении	-
6	Иные сведения	

Описание местоположения здания, сооружения, объекта незавершенного строительства на земельном участке

**1. Сведения о характерных точках контура
вид объекта недвижимости (здание, сооружение, объект незавершенного строительства) здание
кадастровый номер (обозначение) : 17:03:0601162:157**

Зона № -

Номер контура	Номера характерных точек контура	Существующие			Уточненные			Метод определения координат	Средняя квадратическая погрешность определения координат характерной точки (Mt), м	Формулы, примененные для расчета средней квадратической погрешности определения координат характерной точки (Mt), м
		Координаты, м		R, м	Координаты, м		R, м			
		X	Y		X	Y				
1	2	3	4	5	6	7	8	9	10	11
-	н5390	-	-	-	106154.26	7928.54	-	Геодезический метод	0.1	$Mt = \sqrt{(m_0^2 + m_1^2)} = \sqrt{(0,7^2 + 0,7^2)} = 0,1$
-	н5400	-	-	-	106157.70	7930.58	-	Геодезический метод	0.1	$Mt = \sqrt{(m_0^2 + m_1^2)} = \sqrt{(0,7^2 + 0,7^2)} = 0,1$
-	н5410	-	-	-	106154.64	7935.74	-	Геодезический метод	0.1	$Mt = \sqrt{(m_0^2 + m_1^2)} = \sqrt{(0,7^2 + 0,7^2)} = 0,1$
-	н5420	-	-	-	106151.20	7933.69	-	Геодезический метод	0.1	$Mt = \sqrt{(m_0^2 + m_1^2)} = \sqrt{(0,7^2 + 0,7^2)} = 0,1$
-	н5390	-	-	-	106154.26	7928.54	-	Геодезический метод	0.1	$Mt = \sqrt{(m_0^2 + m_1^2)} = \sqrt{(0,7^2 + 0,7^2)} = 0,1$

2. Характеристики здания, сооружения, объекта незавершенного строительства с кадастровым номером (обозначением): 17:03:0601162:157

№ п/п	Наименование характеристики	Значение характеристики
1	2	3
1	Вид объекта недвижимости	здание
2	Ранее присвоенный государственный учетный номер здания, сооружения, объекта незавершенного строительства (кадастровый, инвентарный или условный номер)	-
3	Кадастровый номер земельного участка (земельных участков), в границах которого (которых) расположено здание, сооружение, объект незавершенного строительства	17:03:0601162:22
4	Номер кадастрового квартала (кадастровых кварталов), в пределах которого (которых) расположено здание, сооружение, объекта незавершенного строительства	17:03:0601162
5	Адрес здания, сооружения, объекта незавершенного строительства	Республика Тыва, район Дзун-Хемчикский, город Чадан, улица Чурмет-Дажы, дом 42
	Местоположение здания, сооружения, объекта незавершенного строительства	-
	Дополнительные сведения о местоположении	-
6	Иные сведения	

Описание местоположения здания, сооружения, объекта незавершенного строительства на земельном участке

**1. Сведения о характерных точках контура
вид объекта недвижимости (здание, сооружение, объект незавершенного строительства) здание
кадастровый номер (обозначение) : 17:03:0601162:158**

Зона № -

Номер контура	Номера характерных точек контура	Существующие			Уточненные			Метод определения координат	Средняя квадратическая погрешность определения координат характерной точки (Mt), м	Формулы, примененные для расчета средней квадратической погрешности определения координат характерной точки (Mt), м
		Координаты, м		R, м	Координаты, м		R, м			
		X	Y		X	Y				
1	2	3	4	5	6	7	8	9	10	11
-	н5430	-	-	-	106118.49	8010.55	-	Геодезический метод	0.1	$Mt = \sqrt{(m_0^2 + m_1^2)} = \sqrt{(0,7^2 + 0,7^2)} = 0,1$
-	н5440	-	-	-	106125.28	8014.79	-	Геодезический метод	0.1	$Mt = \sqrt{(m_0^2 + m_1^2)} = \sqrt{(0,7^2 + 0,7^2)} = 0,1$
-	н5450	-	-	-	106121.57	8020.73	-	Геодезический метод	0.1	$Mt = \sqrt{(m_0^2 + m_1^2)} = \sqrt{(0,7^2 + 0,7^2)} = 0,1$
-	н5460	-	-	-	106114.78	8016.49	-	Геодезический метод	0.1	$Mt = \sqrt{(m_0^2 + m_1^2)} = \sqrt{(0,7^2 + 0,7^2)} = 0,1$
-	н5430	-	-	-	106118.49	8010.55	-	Геодезический метод	0.1	$Mt = \sqrt{(m_0^2 + m_1^2)} = \sqrt{(0,7^2 + 0,7^2)} = 0,1$

2. Характеристики здания, сооружения, объекта незавершенного строительства с кадастровым номером (обозначением): 17:03:0601162:158

№ п/п	Наименование характеристики	Значение характеристики
1	2	3
1	Вид объекта недвижимости	здание
2	Ранее присвоенный государственный учетный номер здания, сооружения, объекта незавершенного строительства (кадастровый, инвентарный или условный номер)	-
3	Кадастровый номер земельного участка (земельных участков), в границах которого (которых) расположено здание, сооружение, объект незавершенного строительства	17:03:0601162:115
4	Номер кадастрового квартала (кадастровых кварталов), в пределах которого (которых) расположено здание, сооружение, объекта незавершенного строительства	17:03:0601162
5	Адрес здания, сооружения, объекта незавершенного строительства	Республика Тыва, район Дзун-Хемчикский, город Чадан, улица Чурмет-Дажы, дом 32
	Местоположение здания, сооружения, объекта незавершенного строительства	-
	Дополнительные сведения о местоположении	-
6	Иные сведения	

Описание местоположения здания, сооружения, объекта незавершенного строительства на земельном участке

**1. Сведения о характерных точках контура
вид объекта недвижимости (здание, сооружение, объект незавершенного строительства) здание
кадастровый номер (обозначение) : 17:03:0601162:160**

Зона № -

Номер контура	Номера характерных точек контура	Существующие			Уточненные			Метод определения координат	Средняя квадратическая погрешность определения координат характерной точки (Mt), м	Формулы, примененные для расчета средней квадратической погрешности определения координат характерной точки (Mt), м
		Координаты, м		R, м	Координаты, м		R, м			
		X	Y		X	Y				
1	2	3	4	5	6	7	8	9	10	11
-	н5470	-	-	-	106319.29	7869.34	-	Геодезический метод	0.1	$Mt = \sqrt{(m_0^2 + m_1^2)} = \sqrt{(0,7^2 + 0,7^2)} = 0,1$
-	н5480	-	-	-	106323.95	7873.12	-	Геодезический метод	0.1	$Mt = \sqrt{(m_0^2 + m_1^2)} = \sqrt{(0,7^2 + 0,7^2)} = 0,1$
-	н5490	-	-	-	106320.17	7877.78	-	Геодезический метод	0.1	$Mt = \sqrt{(m_0^2 + m_1^2)} = \sqrt{(0,7^2 + 0,7^2)} = 0,1$
-	н5500	-	-	-	106315.51	7874.00	-	Геодезический метод	0.1	$Mt = \sqrt{(m_0^2 + m_1^2)} = \sqrt{(0,7^2 + 0,7^2)} = 0,1$
-	н5470	-	-	-	106319.29	7869.34	-	Геодезический метод	0.1	$Mt = \sqrt{(m_0^2 + m_1^2)} = \sqrt{(0,7^2 + 0,7^2)} = 0,1$

2. Характеристики здания, сооружения, объекта незавершенного строительства с кадастровым номером (обозначением): 17:03:0601162:160

№ п/п	Наименование характеристики	Значение характеристики
1	2	3
1	Вид объекта недвижимости	здание
2	Ранее присвоенный государственный учетный номер здания, сооружения, объекта незавершенного строительства (кадастровый, инвентарный или условный номер)	-
3	Кадастровый номер земельного участка (земельных участков), в границах которого (которых) расположено здание, сооружение, объект незавершенного строительства	17:03:0601162:130
4	Номер кадастрового квартала (кадастровых кварталов), в пределах которого (которых) расположено здание, сооружение, объекта незавершенного строительства	17:03:0601162
5	Адрес здания, сооружения, объекта незавершенного строительства	Республика Тыва, район Дзун-Хемчикский, город Чадан, улица Субудай, дом 7
	Местоположение здания, сооружения, объекта незавершенного строительства	-
	Дополнительные сведения о местоположении	-
6	Иные сведения	

Описание местоположения здания, сооружения, объекта незавершенного строительства на земельном участке

**1. Сведения о характерных точках контура
вид объекта недвижимости (здание, сооружение, объект незавершенного строительства) здание
кадастровый номер (обозначение) : 17:03:0601162:161**

Зона № -

Номер контура	Номера характерных точек контура	Существующие			Уточненные			Метод определения координат	Средняя квадратическая погрешность определения координат характерной точки (Mt), м	Формулы, примененные для расчета средней квадратической погрешности определения координат характерной точки (Mt), м
		Координаты, м		R, м	Координаты, м		R, м			
		X	Y		X	Y				
1	2	3	4	5	6	7	8	9	10	11
-	н5510	-	-	-	106103.38	8020.33	-	Геодезический метод	0.1	$Mt = \sqrt{(m_0^2 + m_1^2)} = \sqrt{(0,7^2 + 0,7^2)} = 0,1$
-	н5520	-	-	-	106108.52	8023.42	-	Геодезический метод	0.1	$Mt = \sqrt{(m_0^2 + m_1^2)} = \sqrt{(0,7^2 + 0,7^2)} = 0,1$
-	н5530	-	-	-	106105.42	8028.56	-	Геодезический метод	0.1	$Mt = \sqrt{(m_0^2 + m_1^2)} = \sqrt{(0,7^2 + 0,7^2)} = 0,1$
-	н5540	-	-	-	106100.28	8025.47	-	Геодезический метод	0.1	$Mt = \sqrt{(m_0^2 + m_1^2)} = \sqrt{(0,7^2 + 0,7^2)} = 0,1$
-	н5510	-	-	-	106103.38	8020.33	-	Геодезический метод	0.1	$Mt = \sqrt{(m_0^2 + m_1^2)} = \sqrt{(0,7^2 + 0,7^2)} = 0,1$

2. Характеристики здания, сооружения, объекта незавершенного строительства с кадастровым номером (обозначением): 17:03:0601162:161

№ п/п	Наименование характеристики	Значение характеристики
1	2	3
1	Вид объекта недвижимости	здание
2	Ранее присвоенный государственный учетный номер здания, сооружения, объекта незавершенного строительства (кадастровый, инвентарный или условный номер)	-
3	Кадастровый номер земельного участка (земельных участков), в границах которого (которых) расположено здание, сооружение, объект незавершенного строительства	17:03:0601162:117
4	Номер кадастрового квартала (кадастровых кварталов), в пределах которого (которых) расположено здание, сооружение, объекта незавершенного строительства	17:03:0601162
5	Адрес здания, сооружения, объекта незавершенного строительства	Республика Тыва, район Дзун-Хемчикский, город Чадан, улица Чурмет-Дажы, дом 30
	Местоположение здания, сооружения, объекта незавершенного строительства	-
	Дополнительные сведения о местоположении	-
6	Иные сведения	

Описание местоположения здания, сооружения, объекта незавершенного строительства на земельном участке

**1. Сведения о характерных точках контура
вид объекта недвижимости (здание, сооружение, объект незавершенного строительства) здание
кадастровый номер (обозначение) : 17:03:0601162:162**

Зона № -

Номер контура	Номера характерных точек контура	Существующие			Уточненные			Метод определения координат	Средняя квадратическая погрешность определения координат характерной точки (Mt), м	Формулы, примененные для расчета средней квадратической погрешности определения координат характерной точки (Mt), м
		Координаты, м		R, м	Координаты, м		R, м			
		X	Y		X	Y				
1	2	3	4	5	6	7	8	9	10	11
-	н5550	-	-	-	106352.81	7854.35	-	Геодезический метод	0.1	$Mt = \sqrt{(m_0^2 + m_1^2)} = \sqrt{(0,7^2 + 0,7^2)} = 0,1$
-	н5560	-	-	-	106356.91	7860.03	-	Геодезический метод	0.1	$Mt = \sqrt{(m_0^2 + m_1^2)} = \sqrt{(0,7^2 + 0,7^2)} = 0,1$
-	н5570	-	-	-	106352.86	7862.96	-	Геодезический метод	0.1	$Mt = \sqrt{(m_0^2 + m_1^2)} = \sqrt{(0,7^2 + 0,7^2)} = 0,1$
-	н5580	-	-	-	106348.76	7857.28	-	Геодезический метод	0.1	$Mt = \sqrt{(m_0^2 + m_1^2)} = \sqrt{(0,7^2 + 0,7^2)} = 0,1$
-	н5550	-	-	-	106352.81	7854.35	-	Геодезический метод	0.1	$Mt = \sqrt{(m_0^2 + m_1^2)} = \sqrt{(0,7^2 + 0,7^2)} = 0,1$

2. Характеристики здания, сооружения, объекта незавершенного строительства с кадастровым номером (обозначением): 17:03:0601162:162

№ п/п	Наименование характеристики	Значение характеристики
1	2	3
1	Вид объекта недвижимости	здание
2	Ранее присвоенный государственный учетный номер здания, сооружения, объекта незавершенного строительства (кадастровый, инвентарный или условный номер)	-
3	Кадастровый номер земельного участка (земельных участков), в границах которого (которых) расположено здание, сооружение, объект незавершенного строительства	17:03:0601162:118
4	Номер кадастрового квартала (кадастровых кварталов), в пределах которого (которых) расположено здание, сооружение, объекта незавершенного строительства	17:03:0601162
5	Адрес здания, сооружения, объекта незавершенного строительства	Республика Тыва, район Дзун-Хемчикский, город Чадан, улица Субудай, дом 11
	Местоположение здания, сооружения, объекта незавершенного строительства	-
	Дополнительные сведения о местоположении	-
6	Иные сведения	

Описание местоположения здания, сооружения, объекта незавершенного строительства на земельном участке

**1. Сведения о характерных точках контура
вид объекта недвижимости (здание, сооружение, объект незавершенного строительства) здание
кадастровый номер (обозначение) : 17:03:0601162:163**

Зона № -

Номер контура	Номера характерных точек контура	Существующие			Уточненные			Метод определения координат	Средняя квадратическая погрешность определения координат характерной точки (Mt), м	Формулы, примененные для расчета средней квадратической погрешности определения координат характерной точки (Mt), м
		Координаты, м		R, м	Координаты, м		R, м			
		X	Y		X	Y				
1	2	3	4	5	6	7	8	9	10	11
-	н5590	-	-	-	105924.05	8332.65	-	Геодезический метод	0.1	$Mt = \sqrt{(m_0^2 + m_1^2)} = \sqrt{(0,7^2 + 0,7^2)} = 0,1$
-	н5600	-	-	-	105930.64	8320.30	-	Геодезический метод	0.1	$Mt = \sqrt{(m_0^2 + m_1^2)} = \sqrt{(0,7^2 + 0,7^2)} = 0,1$
-	н5610	-	-	-	105937.70	8324.07	-	Геодезический метод	0.1	$Mt = \sqrt{(m_0^2 + m_1^2)} = \sqrt{(0,7^2 + 0,7^2)} = 0,1$
-	н5620	-	-	-	105931.10	8336.42	-	Геодезический метод	0.1	$Mt = \sqrt{(m_0^2 + m_1^2)} = \sqrt{(0,7^2 + 0,7^2)} = 0,1$
-	н5590	-	-	-	105924.05	8332.65	-	Геодезический метод	0.1	$Mt = \sqrt{(m_0^2 + m_1^2)} = \sqrt{(0,7^2 + 0,7^2)} = 0,1$

2. Характеристики здания, сооружения, объекта незавершенного строительства с кадастровым номером (обозначением): 17:03:0601162:163

№ п/п	Наименование характеристики	Значение характеристики
1	2	3
1	Вид объекта недвижимости	здание
2	Ранее присвоенный государственный учетный номер здания, сооружения, объекта незавершенного строительства (кадастровый, инвентарный или условный номер)	-
3	Кадастровый номер земельного участка (земельных участков), в границах которого (которых) расположено здание, сооружение, объект незавершенного строительства	17:03:0601161:100, 17:03:0601162:124
4	Номер кадастрового квартала (кадастровых кварталов), в пределах которого (которых) расположено здание, сооружение, объекта незавершенного строительства	17:03:0601162
5	Адрес здания, сооружения, объекта незавершенного строительства	Республика Тыва, район Дзун-Хемчикский, город Чадан, улица Чурмет-Дажы, дом 4
	Местоположение здания, сооружения, объекта незавершенного строительства	-
	Дополнительные сведения о местоположении	-
6	Иные сведения	

Описание местоположения здания, сооружения, объекта незавершенного строительства на земельном участке

**1. Сведения о характерных точках контура
вид объекта недвижимости (здание, сооружение, объект незавершенного строительства) здание
кадастровый номер (обозначение) : 17:03:0601162:164**

Зона № -

Номер контура	Номера характерных точек контура	Существующие			Уточненные			Метод определения координат	Средняя квадратическая погрешность определения координат характерной точки (Mt), м	Формулы, примененные для расчета средней квадратической погрешности определения координат характерной точки (Mt), м
		Координаты, м		R, м	Координаты, м		R, м			
		X	Y		X	Y				
1	2	3	4	5	6	7	8	9	10	11
-	н5630	-	-	-	106206.07	7837.74	-	Геодезический метод	0.1	$Mt = \sqrt{(m_0^2 + m_1^2)} = \sqrt{(0,7^2 + 0,7^2)} = 0,1$
-	н5640	-	-	-	106213.91	7842.17	-	Геодезический метод	0.1	$Mt = \sqrt{(m_0^2 + m_1^2)} = \sqrt{(0,7^2 + 0,7^2)} = 0,1$
-	н5650	-	-	-	106209.48	7850.01	-	Геодезический метод	0.1	$Mt = \sqrt{(m_0^2 + m_1^2)} = \sqrt{(0,7^2 + 0,7^2)} = 0,1$
-	н5660	-	-	-	106201.64	7845.58	-	Геодезический метод	0.1	$Mt = \sqrt{(m_0^2 + m_1^2)} = \sqrt{(0,7^2 + 0,7^2)} = 0,1$
-	н5630	-	-	-	106206.07	7837.74	-	Геодезический метод	0.1	$Mt = \sqrt{(m_0^2 + m_1^2)} = \sqrt{(0,7^2 + 0,7^2)} = 0,1$

2. Характеристики здания, сооружения, объекта незавершенного строительства с кадастровым номером (обозначением): 17:03:0601162:164

№ п/п	Наименование характеристики	Значение характеристики
1	2	3
1	Вид объекта недвижимости	здание
2	Ранее присвоенный государственный учетный номер здания, сооружения, объекта незавершенного строительства (кадастровый, инвентарный или условный номер)	-
3	Кадастровый номер земельного участка (земельных участков), в границах которого (которых) расположено здание, сооружение, объект незавершенного строительства	17:03:0601162:6
4	Номер кадастрового квартала (кадастровых кварталов), в пределах которого (которых) расположено здание, сооружение, объекта незавершенного строительства	17:03:0601162
5	Адрес здания, сооружения, объекта незавершенного строительства	Республика Тыва, район Дзун-Хемчикский, город Чадан, улица Чурмет-Дажы, дом 50
	Местоположение здания, сооружения, объекта незавершенного строительства	-
	Дополнительные сведения о местоположении	-
6	Иные сведения	

Описание местоположения здания, сооружения, объекта незавершенного строительства на земельном участке

**1. Сведения о характерных точках контура
вид объекта недвижимости (здание, сооружение, объект незавершенного строительства) здание
кадастровый номер (обозначение) : 17:03:0601162:165**

Зона № -

Номер контура	Номера характерных точек контура	Существующие			Уточненные			Метод определения координат	Средняя квадратическая погрешность определения координат характерной точки (Mt), м	Формулы, примененные для расчета средней квадратической погрешности определения координат характерной точки (Mt), м
		Координаты, м		R, м	Координаты, м		R, м			
		X	Y		X	Y				
1	2	3	4	5	6	7	8	9	10	11
-	н5670	-	-	-	106024.30	8156.07	-	Геодезический метод	0.1	$Mt = \sqrt{(m_0^2 + m_1^2)} = \sqrt{(0,7^2 + 0,7^2)} = 0,1$
-	н5680	-	-	-	106031.44	8160.13	-	Геодезический метод	0.1	$Mt = \sqrt{(m_0^2 + m_1^2)} = \sqrt{(0,7^2 + 0,7^2)} = 0,1$
-	н5690	-	-	-	106022.04	8176.53	-	Геодезический метод	0.1	$Mt = \sqrt{(m_0^2 + m_1^2)} = \sqrt{(0,7^2 + 0,7^2)} = 0,1$
-	н5700	-	-	-	106015.04	8172.65	-	Геодезический метод	0.1	$Mt = \sqrt{(m_0^2 + m_1^2)} = \sqrt{(0,7^2 + 0,7^2)} = 0,1$
-	н5670	-	-	-	106024.30	8156.07	-	Геодезический метод	0.1	$Mt = \sqrt{(m_0^2 + m_1^2)} = \sqrt{(0,7^2 + 0,7^2)} = 0,1$

2. Характеристики здания, сооружения, объекта незавершенного строительства с кадастровым номером (обозначением): 17:03:0601162:165

№ п/п	Наименование характеристики	Значение характеристики
1	2	3
1	Вид объекта недвижимости	здание
2	Ранее присвоенный государственный учетный номер здания, сооружения, объекта незавершенного строительства (кадастровый, инвентарный или условный номер)	-
3	Кадастровый номер земельного участка (земельных участков), в границах которого (которых) расположено здание, сооружение, объект незавершенного строительства	17:03:0601161:108, 17:03:0601162:38
4	Номер кадастрового квартала (кадастровых кварталов), в пределах которого (которых) расположено здание, сооружение, объекта незавершенного строительства	17:03:0601162
5	Адрес здания, сооружения, объекта незавершенного строительства	Республика Тыва, район Дзун-Хемчикский, город Чадан, улица Чурмет-Дажы, дом 14
	Местоположение здания, сооружения, объекта незавершенного строительства	-
	Дополнительные сведения о местоположении	-
6	Иные сведения	

Описание местоположения здания, сооружения, объекта незавершенного строительства на земельном участке

**1. Сведения о характерных точках контура
вид объекта недвижимости (здание, сооружение, объект незавершенного строительства) здание
кадастровый номер (обозначение) : 17:03:0601162:166**

Зона № -

Номер контура	Номера характерных точек контура	Существующие			Уточненные			Метод определения координат	Средняя квадратическая погрешность определения координат характерной точки (Mt), м	Формулы, примененные для расчета средней квадратической погрешности определения координат характерной точки (Mt), м
		Координаты, м		R, м	Координаты, м		R, м			
		X	Y		X	Y				
1	2	3	4	5	6	7	8	9	10	11
-	н571О	-	-	-	106052.09	8122.70	-	Геодезический метод	0.1	$Mt = \sqrt{(m_0^2 + m_1^2)} = \sqrt{(0,7^2 + 0,7^2)} = 0,1$
-	н572О	-	-	-	106049.49	8126.97	-	Геодезический метод	0.1	$Mt = \sqrt{(m_0^2 + m_1^2)} = \sqrt{(0,7^2 + 0,7^2)} = 0,1$
-	н573О	-	-	-	106044.36	8123.85	-	Геодезический метод	0.1	$Mt = \sqrt{(m_0^2 + m_1^2)} = \sqrt{(0,7^2 + 0,7^2)} = 0,1$
-	н574О	-	-	-	106046.96	8119.58	-	Геодезический метод	0.1	$Mt = \sqrt{(m_0^2 + m_1^2)} = \sqrt{(0,7^2 + 0,7^2)} = 0,1$
-	н571О	-	-	-	106052.09	8122.70	-	Геодезический метод	0.1	$Mt = \sqrt{(m_0^2 + m_1^2)} = \sqrt{(0,7^2 + 0,7^2)} = 0,1$

2. Характеристики здания, сооружения, объекта незавершенного строительства с кадастровым номером (обозначением): 17:03:0601162:166

№ п/п	Наименование характеристики	Значение характеристики
1	2	3
1	Вид объекта недвижимости	здание
2	Ранее присвоенный государственный учетный номер здания, сооружения, объекта незавершенного строительства (кадастровый, инвентарный или условный номер)	-
3	Кадастровый номер земельного участка (земельных участков), в границах которого (которых) расположено здание, сооружение, объект незавершенного строительства	17:03:0601162:126
4	Номер кадастрового квартала (кадастровых кварталов), в пределах которого (которых) расположено здание, сооружение, объекта незавершенного строительства	17:03:0601162
5	Адрес здания, сооружения, объекта незавершенного строительства	Республика Тыва, район Дзун-Хемчикский, город Чадан, улица Чурмет-Дажы, дом 18
	Местоположение здания, сооружения, объекта незавершенного строительства	-
	Дополнительные сведения о местоположении	-
6	Иные сведения	

Описание местоположения здания, сооружения, объекта незавершенного строительства на земельном участке

**1. Сведения о характерных точках контура
вид объекта недвижимости (здание, сооружение, объект незавершенного строительства) здание
кадастровый номер (обозначение) : 17:03:0601162:167**

Зона № -

Номер контура	Номера характерных точек контура	Существующие			Уточненные			Метод определения координат	Средняя квадратическая погрешность определения координат характерной точки (Mt), м	Формулы, примененные для расчета средней квадратической погрешности определения координат характерной точки (Mt), м
		Координаты, м		R, м	Координаты, м		R, м			
		X	Y		X	Y				
1	2	3	4	5	6	7	8	9	10	11
-	н5750	-	-	-	106409.43	7847.30	-	Геодезический метод	0.1	$Mt = \sqrt{(m_0^2 + m_1^2)} = \sqrt{(0,7^2 + 0,7^2)} = 0,1$
-	н5760	-	-	-	106414.82	7852.31	-	Геодезический метод	0.1	$Mt = \sqrt{(m_0^2 + m_1^2)} = \sqrt{(0,7^2 + 0,7^2)} = 0,1$
-	н5770	-	-	-	106410.25	7857.42	-	Геодезический метод	0.1	$Mt = \sqrt{(m_0^2 + m_1^2)} = \sqrt{(0,7^2 + 0,7^2)} = 0,1$
-	н5780	-	-	-	106404.85	7852.36	-	Геодезический метод	0.1	$Mt = \sqrt{(m_0^2 + m_1^2)} = \sqrt{(0,7^2 + 0,7^2)} = 0,1$
-	н5750	-	-	-	106409.43	7847.30	-	Геодезический метод	0.1	$Mt = \sqrt{(m_0^2 + m_1^2)} = \sqrt{(0,7^2 + 0,7^2)} = 0,1$

2. Характеристики здания, сооружения, объекта незавершенного строительства с кадастровым номером (обозначением): 17:03:0601162:167

№ п/п	Наименование характеристики	Значение характеристики
1	2	3
1	Вид объекта недвижимости	здание
2	Ранее присвоенный государственный учетный номер здания, сооружения, объекта незавершенного строительства (кадастровый, инвентарный или условный номер)	-
3	Кадастровый номер земельного участка (земельных участков), в границах которого (которых) расположено здание, сооружение, объект незавершенного строительства	17:03:0601162:120
4	Номер кадастрового квартала (кадастровых кварталов), в пределах которого (которых) расположено здание, сооружение, объекта незавершенного строительства	17:03:0601162
5	Адрес здания, сооружения, объекта незавершенного строительства	Республика Тыва, район Дзун-Хемчикский, город Чадан, улица Мерген-Херел, дом 24
	Местоположение здания, сооружения, объекта незавершенного строительства	-
	Дополнительные сведения о местоположении	-
6	Иные сведения	

Описание местоположения здания, сооружения, объекта незавершенного строительства на земельном участке

**1. Сведения о характерных точках контура
вид объекта недвижимости (здание, сооружение, объект незавершенного строительства) здание
кадастровый номер (обозначение) : 17:03:0601162:169**

Зона № -

Номер контура	Номера характерных точек контура	Существующие			Уточненные			Метод определения координат	Средняя квадратическая погрешность определения координат характерной точки (Mt), м	Формулы, примененные для расчета средней квадратической погрешности определения координат характерной точки (Mt), м
		Координаты, м		R, м	Координаты, м		R, м			
		X	Y		X	Y				
1	2	3	4	5	6	7	8	9	10	11
-	н5790	-	-	-	106224.44	8077.62	-	Геодезический метод	0.1	$Mt = \sqrt{(m_0^2 + m_1^2)} = \sqrt{(0,7^2 + 0,7^2)} = 0,1$
-	н5800	-	-	-	106230.55	8082.78	-	Геодезический метод	0.1	$Mt = \sqrt{(m_0^2 + m_1^2)} = \sqrt{(0,7^2 + 0,7^2)} = 0,1$
-	н5810	-	-	-	106221.52	8093.48	-	Геодезический метод	0.1	$Mt = \sqrt{(m_0^2 + m_1^2)} = \sqrt{(0,7^2 + 0,7^2)} = 0,1$
-	н5820	-	-	-	106215.41	8088.33	-	Геодезический метод	0.1	$Mt = \sqrt{(m_0^2 + m_1^2)} = \sqrt{(0,7^2 + 0,7^2)} = 0,1$
-	н5790	-	-	-	106224.44	8077.62	-	Геодезический метод	0.1	$Mt = \sqrt{(m_0^2 + m_1^2)} = \sqrt{(0,7^2 + 0,7^2)} = 0,1$

2. Характеристики здания, сооружения, объекта незавершенного строительства с кадастровым номером (обозначением): 17:03:0601162:169

№ п/п	Наименование характеристики	Значение характеристики
1	2	3
1	Вид объекта недвижимости	здание
2	Ранее присвоенный государственный учетный номер здания, сооружения, объекта незавершенного строительства (кадастровый, инвентарный или условный номер)	-
3	Кадастровый номер земельного участка (земельных участков), в границах которого (которых) расположено здание, сооружение, объект незавершенного строительства	17:03:0601162:17, 17:03:0601162:58
4	Номер кадастрового квартала (кадастровых кварталов), в пределах которого (которых) расположено здание, сооружение, объекта незавершенного строительства	17:03:0601162
5	Адрес здания, сооружения, объекта незавершенного строительства	Республика Тыва, район Дзун-Хемчикский, город Чадан, улица Советская, дом 11
	Местоположение здания, сооружения, объекта незавершенного строительства	-
	Дополнительные сведения о местоположении	-
6	Иные сведения	

Описание местоположения здания, сооружения, объекта незавершенного строительства на земельном участке

**1. Сведения о характерных точках контура
вид объекта недвижимости (здание, сооружение, объект незавершенного строительства) здание
кадастровый номер (обозначение) : 17:03:0601162:170**

Зона № -

Номер контура	Номера характерных точек контура	Существующие			Уточненные			Метод определения координат	Средняя квадратическая погрешность определения координат характерной точки (Mt), м	Формулы, примененные для расчета средней квадратической погрешности определения координат характерной точки (Mt), м
		Координаты, м		R, м	Координаты, м		R, м			
		X	Y		X	Y				
1	2	3	4	5	6	7	8	9	10	11
-	н5830	-	-	-	106132.77	8182.29	-	Геодезический метод	0.1	$Mt = \sqrt{(m_0^2 + m_1^2)} = \sqrt{(0,7^2 + 0,7^2)} = 0,1$
-	н5840	-	-	-	106138.88	8187.45	-	Геодезический метод	0.1	$Mt = \sqrt{(m_0^2 + m_1^2)} = \sqrt{(0,7^2 + 0,7^2)} = 0,1$
-	н5850	-	-	-	106129.86	8198.15	-	Геодезический метод	0.1	$Mt = \sqrt{(m_0^2 + m_1^2)} = \sqrt{(0,7^2 + 0,7^2)} = 0,1$
-	н5860	-	-	-	106123.74	8192.99	-	Геодезический метод	0.1	$Mt = \sqrt{(m_0^2 + m_1^2)} = \sqrt{(0,7^2 + 0,7^2)} = 0,1$
-	н5830	-	-	-	106132.77	8182.29	-	Геодезический метод	0.1	$Mt = \sqrt{(m_0^2 + m_1^2)} = \sqrt{(0,7^2 + 0,7^2)} = 0,1$

2. Характеристики здания, сооружения, объекта незавершенного строительства с кадастровым номером (обозначением): 17:03:0601162:170

№ п/п	Наименование характеристики	Значение характеристики
1	2	3
1	Вид объекта недвижимости	здание
2	Ранее присвоенный государственный учетный номер здания, сооружения, объекта незавершенного строительства (кадастровый, инвентарный или условный номер)	-
3	Кадастровый номер земельного участка (земельных участков), в границах которого (которых) расположено здание, сооружение, объект незавершенного строительства	17:03:0601162:9, 17:03:0601162:10
4	Номер кадастрового квартала (кадастровых кварталов), в пределах которого (которых) расположено здание, сооружение, объекта незавершенного строительства	17:03:0601162
5	Адрес здания, сооружения, объекта незавершенного строительства	Республика Тыва, район Дзун-Хемчикский, город Чадан, улица Советская, дом 3
	Местоположение здания, сооружения, объекта незавершенного строительства	-
	Дополнительные сведения о местоположении	-
6	Иные сведения	

Описание местоположения здания, сооружения, объекта незавершенного строительства на земельном участке

**1. Сведения о характерных точках контура
вид объекта недвижимости (здание, сооружение, объект незавершенного строительства) здание
кадастровый номер (обозначение) : 17:03:0601162:172**

Зона № -

Номер контура	Номера характерных точек контура	Существующие			Уточненные			Метод определения координат	Средняя квадратическая погрешность определения координат характерной точки (Mt), м	Формулы, примененные для расчета средней квадратической погрешности определения координат характерной точки (Mt), м
		Координаты, м		R, м	Координаты, м		R, м			
		X	Y		X	Y				
1	2	3	4	5	6	7	8	9	10	11
-	н5870	-	-	-	106227.51	8130.54	-	Геодезический метод	0.1	$Mt = \sqrt{(m_0^2 + m_1^2)} = \sqrt{(0,7^2 + 0,7^2)} = 0,1$
-	н5880	-	-	-	106233.51	8135.83	-	Геодезический метод	0.1	$Mt = \sqrt{(m_0^2 + m_1^2)} = \sqrt{(0,7^2 + 0,7^2)} = 0,1$
-	н5890	-	-	-	106224.25	8146.33	-	Геодезический метод	0.1	$Mt = \sqrt{(m_0^2 + m_1^2)} = \sqrt{(0,7^2 + 0,7^2)} = 0,1$
-	н5900	-	-	-	106218.25	8141.04	-	Геодезический метод	0.1	$Mt = \sqrt{(m_0^2 + m_1^2)} = \sqrt{(0,7^2 + 0,7^2)} = 0,1$
-	н5870	-	-	-	106227.51	8130.54	-	Геодезический метод	0.1	$Mt = \sqrt{(m_0^2 + m_1^2)} = \sqrt{(0,7^2 + 0,7^2)} = 0,1$

2. Характеристики здания, сооружения, объекта незавершенного строительства с кадастровым номером (обозначением): 17:03:0601162:172

№ п/п	Наименование характеристики	Значение характеристики
1	2	3
1	Вид объекта недвижимости	здание
2	Ранее присвоенный государственный учетный номер здания, сооружения, объекта незавершенного строительства (кадастровый, инвентарный или условный номер)	-
3	Кадастровый номер земельного участка (земельных участков), в границах которого (которых) расположено здание, сооружение, объект незавершенного строительства	17:03:0601162:53, 17:03:0601162:57
4	Номер кадастрового квартала (кадастровых кварталов), в пределах которого (которых) расположено здание, сооружение, объекта незавершенного строительства	17:03:0601162
5	Адрес здания, сооружения, объекта незавершенного строительства	Республика Тыва, район Дзун-Хемчикский, город Чадан, улица Советская, дом 2
	Местоположение здания, сооружения, объекта незавершенного строительства	-
	Дополнительные сведения о местоположении	-
6	Иные сведения	

Описание местоположения здания, сооружения, объекта незавершенного строительства на земельном участке

**1. Сведения о характерных точках контура
вид объекта недвижимости (здание, сооружение, объект незавершенного строительства) здание
кадастровый номер (обозначение) : 17:03:0601162:175**

Зона № -

Номер контура	Номера характерных точек контура	Существующие			Уточненные			Метод определения координат	Средняя квадратическая погрешность определения координат характерной точки (Mt), м	Формулы, примененные для расчета средней квадратической погрешности определения координат характерной точки (Mt), м
		Координаты, м		R, м	Координаты, м		R, м			
		X	Y		X	Y				
1	2	3	4	5	6	7	8	9	10	11
-	н5910	-	-	-	106247.16	8052.19	-	Геодезический метод	0.1	$Mt = \sqrt{(m_0^2 + m_1^2)} = \sqrt{(0,7^2 + 0,7^2)} = 0,1$
-	н5920	-	-	-	106253.28	8057.34	-	Геодезический метод	0.1	$Mt = \sqrt{(m_0^2 + m_1^2)} = \sqrt{(0,7^2 + 0,7^2)} = 0,1$
-	н5930	-	-	-	106244.25	8068.05	-	Геодезический метод	0.1	$Mt = \sqrt{(m_0^2 + m_1^2)} = \sqrt{(0,7^2 + 0,7^2)} = 0,1$
-	н5940	-	-	-	106238.14	8062.89	-	Геодезический метод	0.1	$Mt = \sqrt{(m_0^2 + m_1^2)} = \sqrt{(0,7^2 + 0,7^2)} = 0,1$
-	н5910	-	-	-	106247.16	8052.19	-	Геодезический метод	0.1	$Mt = \sqrt{(m_0^2 + m_1^2)} = \sqrt{(0,7^2 + 0,7^2)} = 0,1$

2. Характеристики здания, сооружения, объекта незавершенного строительства с кадастровым номером (обозначением): 17:03:0601162:175

№ п/п	Наименование характеристики	Значение характеристики
1	2	3
1	Вид объекта недвижимости	здание
2	Ранее присвоенный государственный учетный номер здания, сооружения, объекта незавершенного строительства (кадастровый, инвентарный или условный номер)	-
3	Кадастровый номер земельного участка (земельных участков), в границах которого (которых) расположено здание, сооружение, объект незавершенного строительства	17:03:0601162:28, 17:03:0601162:46
4	Номер кадастрового квартала (кадастровых кварталов), в пределах которого (которых) расположено здание, сооружение, объекта незавершенного строительства	17:03:0601162
5	Адрес здания, сооружения, объекта незавершенного строительства	Республика Тыва, район Дзун-Хемчикский, город Чадан, улица Советская, дом 13
	Местоположение здания, сооружения, объекта незавершенного строительства	-
	Дополнительные сведения о местоположении	-
6	Иные сведения	

Описание местоположения здания, сооружения, объекта незавершенного строительства на земельном участке

**1. Сведения о характерных точках контура
вид объекта недвижимости (здание, сооружение, объект незавершенного строительства) здание
кадастровый номер (обозначение) : 17:03:0601162:176**

Зона № -

Номер контура	Номера характерных точек контура	Существующие			Уточненные			Метод определения координат	Средняя квадратическая погрешность определения координат характерной точки (Mt), м	Формулы, примененные для расчета средней квадратической погрешности определения координат характерной точки (Mt), м
		Координаты, м		R, м	Координаты, м		R, м			
		X	Y		X	Y				
1	2	3	4	5	6	7	8	9	10	11
-	н5950	-	-	-	106200.11	8105.52	-	Геодезический метод	0.1	$Mt = \sqrt{(m_0^2 + m_1^2)} = \sqrt{(0,7^2 + 0,7^2)} = 0,1$
-	н5960	-	-	-	106206.23	8110.68	-	Геодезический метод	0.1	$Mt = \sqrt{(m_0^2 + m_1^2)} = \sqrt{(0,7^2 + 0,7^2)} = 0,1$
-	н5970	-	-	-	106197.20	8121.38	-	Геодезический метод	0.1	$Mt = \sqrt{(m_0^2 + m_1^2)} = \sqrt{(0,7^2 + 0,7^2)} = 0,1$
-	н5980	-	-	-	106191.08	8116.22	-	Геодезический метод	0.1	$Mt = \sqrt{(m_0^2 + m_1^2)} = \sqrt{(0,7^2 + 0,7^2)} = 0,1$
-	н5950	-	-	-	106200.11	8105.52	-	Геодезический метод	0.1	$Mt = \sqrt{(m_0^2 + m_1^2)} = \sqrt{(0,7^2 + 0,7^2)} = 0,1$

2. Характеристики здания, сооружения, объекта незавершенного строительства с кадастровым номером (обозначением): 17:03:0601162:176

№ п/п	Наименование характеристики	Значение характеристики
1	2	3
1	Вид объекта недвижимости	здание
2	Ранее присвоенный государственный учетный номер здания, сооружения, объекта незавершенного строительства (кадастровый, инвентарный или условный номер)	-
3	Кадастровый номер земельного участка (земельных участков), в границах которого (которых) расположено здание, сооружение, объект незавершенного строительства	17:03:0601162:16, 17:03:0601162:15
4	Номер кадастрового квартала (кадастровых кварталов), в пределах которого (которых) расположено здание, сооружение, объекта незавершенного строительства	17:03:0601162
5	Адрес здания, сооружения, объекта незавершенного строительства	Республика Тыва, район Дзун-Хемчикский, город Чадан, улица Советская, дом 9
	Местоположение здания, сооружения, объекта незавершенного строительства	-
	Дополнительные сведения о местоположении	-
6	Иные сведения	

Описание местоположения здания, сооружения, объекта незавершенного строительства на земельном участке

**1. Сведения о характерных точках контура
вид объекта недвижимости (здание, сооружение, объект незавершенного строительства) здание
кадастровый номер (обозначение) : 17:03:0601162:177**

Зона № -

Номер контура	Номера характерных точек контура	Существующие			Уточненные			Метод определения координат	Средняя квадратическая погрешность определения координат характерной точки (Mt), м	Формулы, примененные для расчета средней квадратической погрешности определения координат характерной точки (Mt), м
		Координаты, м		R, м	Координаты, м		R, м			
		X	Y		X	Y				
1	2	3	4	5	6	7	8	9	10	11
-	н5990	-	-	-	106155.08	8156.69	-	Геодезический метод	0.1	$Mt = \sqrt{(m_0^2 + m_1^2)} = \sqrt{(0,7^2 + 0,7^2)} = 0,1$
-	н6000	-	-	-	106161.19	8161.85	-	Геодезический метод	0.1	$Mt = \sqrt{(m_0^2 + m_1^2)} = \sqrt{(0,7^2 + 0,7^2)} = 0,1$
-	н6010	-	-	-	106152.17	8172.55	-	Геодезический метод	0.1	$Mt = \sqrt{(m_0^2 + m_1^2)} = \sqrt{(0,7^2 + 0,7^2)} = 0,1$
-	н6020	-	-	-	106146.05	8167.40	-	Геодезический метод	0.1	$Mt = \sqrt{(m_0^2 + m_1^2)} = \sqrt{(0,7^2 + 0,7^2)} = 0,1$
-	н5990	-	-	-	106155.08	8156.69	-	Геодезический метод	0.1	$Mt = \sqrt{(m_0^2 + m_1^2)} = \sqrt{(0,7^2 + 0,7^2)} = 0,1$

2. Характеристики здания, сооружения, объекта незавершенного строительства с кадастровым номером (обозначением): 17:03:0601162:177

№ п/п	Наименование характеристики	Значение характеристики
1	2	3
1	Вид объекта недвижимости	здание
2	Ранее присвоенный государственный учетный номер здания, сооружения, объекта незавершенного строительства (кадастровый, инвентарный или условный номер)	-
3	Кадастровый номер земельного участка (земельных участков), в границах которого (которых) расположено здание, сооружение, объект незавершенного строительства	17:03:0601162:12, 17:03:0601162:11
4	Номер кадастрового квартала (кадастровых кварталов), в пределах которого (которых) расположено здание, сооружение, объекта незавершенного строительства	17:03:0601162
5	Адрес здания, сооружения, объекта незавершенного строительства	Республика Тыва, район Дзун-Хемчикский, город Чадан, улица Советская, дом 5
	Местоположение здания, сооружения, объекта незавершенного строительства	-
	Дополнительные сведения о местоположении	-
6	Иные сведения	

Описание местоположения здания, сооружения, объекта незавершенного строительства на земельном участке

**1. Сведения о характерных точках контура
вид объекта недвижимости (здание, сооружение, объект незавершенного строительства) здание
кадастровый номер (обозначение) : 17:03:0601162:179**

Зона № -

Номер контура	Номера характерных точек контура	Существующие			Уточненные			Метод определения координат	Средняя квадратическая погрешность определения координат характерной точки (Mt), м	Формулы, примененные для расчета средней квадратической погрешности определения координат характерной точки (Mt), м
		Координаты, м		R, м	Координаты, м		R, м			
		X	Y		X	Y				
1	2	3	4	5	6	7	8	9	10	11
-	н6030	-	-	-	106275.48	8076.13	-	Геодезический метод	0.1	$Mt = \sqrt{(m_0^2 + m_1^2)} = \sqrt{(0,7^2 + 0,7^2)} = 0,1$
-	н6040	-	-	-	106281.48	8081.43	-	Геодезический метод	0.1	$Mt = \sqrt{(m_0^2 + m_1^2)} = \sqrt{(0,7^2 + 0,7^2)} = 0,1$
-	н6050	-	-	-	106272.22	8091.93	-	Геодезический метод	0.1	$Mt = \sqrt{(m_0^2 + m_1^2)} = \sqrt{(0,7^2 + 0,7^2)} = 0,1$
-	н6060	-	-	-	106266.22	8086.63	-	Геодезический метод	0.1	$Mt = \sqrt{(m_0^2 + m_1^2)} = \sqrt{(0,7^2 + 0,7^2)} = 0,1$
-	н6030	-	-	-	106275.48	8076.13	-	Геодезический метод	0.1	$Mt = \sqrt{(m_0^2 + m_1^2)} = \sqrt{(0,7^2 + 0,7^2)} = 0,1$

2. Характеристики здания, сооружения, объекта незавершенного строительства с кадастровым номером (обозначением): 17:03:0601162:179

№ п/п	Наименование характеристики	Значение характеристики
1	2	3
1	Вид объекта недвижимости	здание
2	Ранее присвоенный государственный учетный номер здания, сооружения, объекта незавершенного строительства (кадастровый, инвентарный или условный номер)	-
3	Кадастровый номер земельного участка (земельных участков), в границах которого (которых) расположено здание, сооружение, объект незавершенного строительства	17:03:0601162:1, 17:03:0601162:13
4	Номер кадастрового квартала (кадастровых кварталов), в пределах которого (которых) расположено здание, сооружение, объекта незавершенного строительства	17:03:0601162
5	Адрес здания, сооружения, объекта незавершенного строительства	Республика Тыва, район Дзун-Хемчикский, город Чадан, улица Советская, дом 6
	Местоположение здания, сооружения, объекта незавершенного строительства	-
	Дополнительные сведения о местоположении	-
6	Иные сведения	

Описание местоположения здания, сооружения, объекта незавершенного строительства на земельном участке

**1. Сведения о характерных точках контура
вид объекта недвижимости (здание, сооружение, объект незавершенного строительства) здание
кадастровый номер (обозначение) : 17:03:0601162:183**

Зона № -

Номер контура	Номера характерных точек контура	Существующие			Уточненные			Метод определения координат	Средняя квадратическая погрешность определения координат характерной точки (Mt), м	Формулы, примененные для расчета средней квадратической погрешности определения координат характерной точки (Mt), м
		Координаты, м		R, м	Координаты, м		R, м			
		X	Y		X	Y				
1	2	3	4	5	6	7	8	9	10	11
-	н6070	-	-	-	106252.43	8102.71	-	Геодезический метод	0.1	$Mt = \sqrt{(m_0^2 + m_1^2)} = \sqrt{(0,7^2 + 0,7^2)} = 0,1$
-	н6080	-	-	-	106258.43	8108.00	-	Геодезический метод	0.1	$Mt = \sqrt{(m_0^2 + m_1^2)} = \sqrt{(0,7^2 + 0,7^2)} = 0,1$
-	н6090	-	-	-	106249.16	8118.50	-	Геодезический метод	0.1	$Mt = \sqrt{(m_0^2 + m_1^2)} = \sqrt{(0,7^2 + 0,7^2)} = 0,1$
-	н6100	-	-	-	106243.17	8113.21	-	Геодезический метод	0.1	$Mt = \sqrt{(m_0^2 + m_1^2)} = \sqrt{(0,7^2 + 0,7^2)} = 0,1$
-	н6070	-	-	-	106252.43	8102.71	-	Геодезический метод	0.1	$Mt = \sqrt{(m_0^2 + m_1^2)} = \sqrt{(0,7^2 + 0,7^2)} = 0,1$

2. Характеристики здания, сооружения, объекта незавершенного строительства с кадастровым номером (обозначением): 17:03:0601162:183

№ п/п	Наименование характеристики	Значение характеристики
1	2	3
1	Вид объекта недвижимости	здание
2	Ранее присвоенный государственный учетный номер здания, сооружения, объекта незавершенного строительства (кадастровый, инвентарный или условный номер)	-
3	Кадастровый номер земельного участка (земельных участков), в границах которого (которых) расположено здание, сооружение, объект незавершенного строительства	17:03:0601162:45, 17:03:0601162:48
4	Номер кадастрового квартала (кадастровых кварталов), в пределах которого (которых) расположено здание, сооружение, объекта незавершенного строительства	17:03:0601162
5	Адрес здания, сооружения, объекта незавершенного строительства	Республика Тыва, район Дзун-Хемчикский, город Чадан, улица Советская, дом 4
	Местоположение здания, сооружения, объекта незавершенного строительства	-
	Дополнительные сведения о местоположении	-
6	Иные сведения	

Описание местоположения здания, сооружения, объекта незавершенного строительства на земельном участке

**1. Сведения о характерных точках контура
вид объекта недвижимости (здание, сооружение, объект незавершенного строительства) здание
кадастровый номер (обозначение) : 17:03:0601162:190**

Зона № -

Номер контура	Номера характерных точек контура	Существующие			Уточненные			Метод определения координат	Средняя квадратическая погрешность определения координат характерной точки (Mt), м	Формулы, примененные для расчета средней квадратической погрешности определения координат характерной точки (Mt), м
		Координаты, м		R, м	Координаты, м		R, м			
		X	Y		X	Y				
1	2	3	4	5	6	7	8	9	10	11
-	н6110	-	-	-	106398.17	7890.60	-	Геодезический метод	0.1	$Mt = \sqrt{(m_0^2 + m_1^2)} = \sqrt{(0,7^2 + 0,7^2)} = 0,1$
-	н6120	-	-	-	106404.19	7895.86	-	Геодезический метод	0.1	$Mt = \sqrt{(m_0^2 + m_1^2)} = \sqrt{(0,7^2 + 0,7^2)} = 0,1$
-	н6130	-	-	-	106394.98	7906.40	-	Геодезический метод	0.1	$Mt = \sqrt{(m_0^2 + m_1^2)} = \sqrt{(0,7^2 + 0,7^2)} = 0,1$
-	н6140	-	-	-	106388.96	7901.14	-	Геодезический метод	0.1	$Mt = \sqrt{(m_0^2 + m_1^2)} = \sqrt{(0,7^2 + 0,7^2)} = 0,1$
-	н6110	-	-	-	106398.17	7890.60	-	Геодезический метод	0.1	$Mt = \sqrt{(m_0^2 + m_1^2)} = \sqrt{(0,7^2 + 0,7^2)} = 0,1$

2. Характеристики здания, сооружения, объекта незавершенного строительства с кадастровым номером (обозначением): 17:03:0601162:190

№ п/п	Наименование характеристики	Значение характеристики
1	2	3
1	Вид объекта недвижимости	здание
2	Ранее присвоенный государственный учетный номер здания, сооружения, объекта незавершенного строительства (кадастровый, инвентарный или условный номер)	-
3	Кадастровый номер земельного участка (земельных участков), в границах которого (которых) расположено здание, сооружение, объект незавершенного строительства	-
4	Номер кадастрового квартала (кадастровых кварталов), в пределах которого (которых) расположено здание, сооружение, объекта незавершенного строительства	17:03:0601162
5	Адрес здания, сооружения, объекта незавершенного строительства	Республика Тыва, район Дзун-Хемчикский, город Чадан, улица Советская, дом 19
	Местоположение здания, сооружения, объекта незавершенного строительства	-
	Дополнительные сведения о местоположении	-
6	Иные сведения	

Описание местоположения здания, сооружения, объекта незавершенного строительства на земельном участке

**1. Сведения о характерных точках контура
вид объекта недвижимости (здание, сооружение, объект незавершенного строительства) здание
кадастровый номер (обозначение) : 17:03:0601162:191**

Зона № -

Номер контура	Номера характерных точек контура	Существующие			Уточненные			Метод определения координат	Средняя квадратическая погрешность определения координат характерной точки (Mt), м	Формулы, примененные для расчета средней квадратической погрешности определения координат характерной точки (Mt), м
		Координаты, м		R, м	Координаты, м		R, м			
		X	Y		X	Y				
1	2	3	4	5	6	7	8	9	10	11
-	н6150	-	-	-	106429.21	8077.83	-	Геодезический метод	0.1	$Mt = \sqrt{(m_0^2 + m_1^2)} = \sqrt{(0,7^2 + 0,7^2)} = 0,1$
-	н6160	-	-	-	106439.53	8086.54	-	Геодезический метод	0.1	$Mt = \sqrt{(m_0^2 + m_1^2)} = \sqrt{(0,7^2 + 0,7^2)} = 0,1$
-	н6170	-	-	-	106423.71	8105.26	-	Геодезический метод	0.1	$Mt = \sqrt{(m_0^2 + m_1^2)} = \sqrt{(0,7^2 + 0,7^2)} = 0,1$
-	н6180	-	-	-	106413.40	8096.55	-	Геодезический метод	0.1	$Mt = \sqrt{(m_0^2 + m_1^2)} = \sqrt{(0,7^2 + 0,7^2)} = 0,1$
-	н6150	-	-	-	106429.21	8077.83	-	Геодезический метод	0.1	$Mt = \sqrt{(m_0^2 + m_1^2)} = \sqrt{(0,7^2 + 0,7^2)} = 0,1$

2. Характеристики здания, сооружения, объекта незавершенного строительства с кадастровым номером (обозначением): 17:03:0601162:191

№ п/п	Наименование характеристики	Значение характеристики
1	2	3
1	Вид объекта недвижимости	здание
2	Ранее присвоенный государственный учетный номер здания, сооружения, объекта незавершенного строительства (кадастровый, инвентарный или условный номер)	-
3	Кадастровый номер земельного участка (земельных участков), в границах которого (которых) расположено здание, сооружение, объект незавершенного строительства	17:03:0601162:114
4	Номер кадастрового квартала (кадастровых кварталов), в пределах которого (которых) расположено здание, сооружение, объекта незавершенного строительства	17:03:0601162
5	Адрес здания, сооружения, объекта незавершенного строительства	Республика Тыва, район Дзун-Хемчикский, город Чадан, улица Советская, дом 19
	Местоположение здания, сооружения, объекта незавершенного строительства	-
	Дополнительные сведения о местоположении	-
6	Иные сведения	

Описание местоположения здания, сооружения, объекта незавершенного строительства на земельном участке

**1. Сведения о характерных точках контура
вид объекта недвижимости (здание, сооружение, объект незавершенного строительства) здание
кадастровый номер (обозначение) : 17:03:0601162:192**

Зона № -

Номер контура	Номера характерных точек контура	Существующие			Уточненные			Метод определения координат	Средняя квадратическая погрешность определения координат характерной точки (Mt), м	Формулы, примененные для расчета средней квадратической погрешности определения координат характерной точки (Mt), м
		Координаты, м		R, м	Координаты, м		R, м			
		X	Y		X	Y				
1	2	3	4	5	6	7	8	9	10	11
-	н6190	-	-	-	106436.84	8123.38	-	Геодезический метод	0.1	$Mt = \sqrt{(m_0^2 + m_1^2)} = \sqrt{(0,7^2 + 0,7^2)} = 0,1$
-	н3590	-	-	-	106442.37	8128.36	-	Геодезический метод	0.1	$Mt = \sqrt{(m_0^2 + m_1^2)} = \sqrt{(0,7^2 + 0,7^2)} = 0,1$
-	н3600	-	-	-	106435.42	8136.07	-	Геодезический метод	0.1	$Mt = \sqrt{(m_0^2 + m_1^2)} = \sqrt{(0,7^2 + 0,7^2)} = 0,1$
-	н6200	-	-	-	106429.84	8131.04	-	Геодезический метод	0.1	$Mt = \sqrt{(m_0^2 + m_1^2)} = \sqrt{(0,7^2 + 0,7^2)} = 0,1$
-	н6190	-	-	-	106436.84	8123.38	-	Геодезический метод	0.1	$Mt = \sqrt{(m_0^2 + m_1^2)} = \sqrt{(0,7^2 + 0,7^2)} = 0,1$

2. Характеристики здания, сооружения, объекта незавершенного строительства с кадастровым номером (обозначением): 17:03:0601162:192

№ п/п	Наименование характеристики	Значение характеристики
1	2	3
1	Вид объекта недвижимости	здание
2	Ранее присвоенный государственный учетный номер здания, сооружения, объекта незавершенного строительства (кадастровый, инвентарный или условный номер)	-
3	Кадастровый номер земельного участка (земельных участков), в границах которого (которых) расположено здание, сооружение, объект незавершенного строительства	17:03:0601162:114
4	Номер кадастрового квартала (кадастровых кварталов), в пределах которого (которых) расположено здание, сооружение, объекта незавершенного строительства	17:03:0601162
5	Адрес здания, сооружения, объекта незавершенного строительства	Республика Тыва, район Дзун-Хемчикский, город Чадан, улица Советская, дом 19
	Местоположение здания, сооружения, объекта незавершенного строительства	-
	Дополнительные сведения о местоположении	-
6	Иные сведения	

Описание местоположения здания, сооружения, объекта незавершенного строительства на земельном участке

**1. Сведения о характерных точках контура
вид объекта недвижимости (здание, сооружение, объект незавершенного строительства) здание
кадастровый номер (обозначение) : 17:03:0601162:193**

Зона № -

Номер контура	Номера характерных точек контура	Существующие			Уточненные			Метод определения координат	Средняя квадратическая погрешность определения координат характерной точки (Mt), м	Формулы, примененные для расчета средней квадратической погрешности определения координат характерной точки (Mt), м
		Координаты, м		R, м	Координаты, м		R, м			
		X	Y		X	Y				
1	2	3	4	5	6	7	8	9	10	11
-	н621О	-	-	-	106387.87	7828.79	-	Геодезический метод	0.1	$Mt = \sqrt{(m_0^2 + m_1^2)} = \sqrt{(0,7^2 + 0,7^2)} = 0,1$
-	н622О	-	-	-	106392.51	7832.59	-	Геодезический метод	0.1	$Mt = \sqrt{(m_0^2 + m_1^2)} = \sqrt{(0,7^2 + 0,7^2)} = 0,1$
-	н623О	-	-	-	106389.35	7836.46	-	Геодезический метод	0.1	$Mt = \sqrt{(m_0^2 + m_1^2)} = \sqrt{(0,7^2 + 0,7^2)} = 0,1$
-	н624О	-	-	-	106384.70	7832.66	-	Геодезический метод	0.1	$Mt = \sqrt{(m_0^2 + m_1^2)} = \sqrt{(0,7^2 + 0,7^2)} = 0,1$
-	н621О	-	-	-	106387.87	7828.79	-	Геодезический метод	0.1	$Mt = \sqrt{(m_0^2 + m_1^2)} = \sqrt{(0,7^2 + 0,7^2)} = 0,1$

2. Характеристики здания, сооружения, объекта незавершенного строительства с кадастровым номером (обозначением): 17:03:0601162:193

№ п/п	Наименование характеристики	Значение характеристики
1	2	3
1	Вид объекта недвижимости	здание
2	Ранее присвоенный государственный учетный номер здания, сооружения, объекта незавершенного строительства (кадастровый, инвентарный или условный номер)	-
3	Кадастровый номер земельного участка (земельных участков), в границах которого (которых) расположено здание, сооружение, объект незавершенного строительства	17:03:0601162:280
4	Номер кадастрового квартала (кадастровых кварталов), в пределах которого (которых) расположено здание, сооружение, объекта незавершенного строительства	17:03:0601162
5	Адрес здания, сооружения, объекта незавершенного строительства	Республика Тыва, район Дзун-Хемчикский, город Чадан, улица Мерген-Херел, дом 22
	Местоположение здания, сооружения, объекта незавершенного строительства	-
	Дополнительные сведения о местоположении	-
6	Иные сведения	

Описание местоположения здания, сооружения, объекта незавершенного строительства на земельном участке

**1. Сведения о характерных точках контура
вид объекта недвижимости (здание, сооружение, объект незавершенного строительства) здание
кадастровый номер (обозначение) : 17:03:0601162:195**

Зона № -

Номер контура	Номера характерных точек контура	Существующие			Уточненные			Метод определения координат	Средняя квадратическая погрешность определения координат характерной точки (Mt), м	Формулы, примененные для расчета средней квадратической погрешности определения координат характерной точки (Mt), м
		Координаты, м		R, м	Координаты, м		R, м			
		X	Y		X	Y				
1	2	3	4	5	6	7	8	9	10	11
-	н6250	-	-	-	106218.90	8041.12	-	Геодезический метод	0.1	$Mt = \sqrt{(m_0^2 + m_1^2)} = \sqrt{(0,7^2 + 0,7^2)} = 0,1$
-	н6260	-	-	-	106222.44	8044.65	-	Геодезический метод	0.1	$Mt = \sqrt{(m_0^2 + m_1^2)} = \sqrt{(0,7^2 + 0,7^2)} = 0,1$
-	н6270	-	-	-	106217.49	8049.60	-	Геодезический метод	0.1	$Mt = \sqrt{(m_0^2 + m_1^2)} = \sqrt{(0,7^2 + 0,7^2)} = 0,1$
-	н6280	-	-	-	106213.95	8046.06	-	Геодезический метод	0.1	$Mt = \sqrt{(m_0^2 + m_1^2)} = \sqrt{(0,7^2 + 0,7^2)} = 0,1$
-	н6250	-	-	-	106218.90	8041.12	-	Геодезический метод	0.1	$Mt = \sqrt{(m_0^2 + m_1^2)} = \sqrt{(0,7^2 + 0,7^2)} = 0,1$

2. Характеристики здания, сооружения, объекта незавершенного строительства с кадастровым номером (обозначением): 17:03:0601162:195

№ п/п	Наименование характеристики	Значение характеристики
1	2	3
1	Вид объекта недвижимости	здание
2	Ранее присвоенный государственный учетный номер здания, сооружения, объекта незавершенного строительства (кадастровый, инвентарный или условный номер)	-
3	Кадастровый номер земельного участка (земельных участков), в границах которого (которых) расположено здание, сооружение, объект незавершенного строительства	17:03:0601162:278
4	Номер кадастрового квартала (кадастровых кварталов), в пределах которого (которых) расположено здание, сооружение, объекта незавершенного строительства	17:03:0601162
5	Адрес здания, сооружения, объекта незавершенного строительства	Республика Тыва, район Дзун-Хемчикский, город Чадан, улица Субудай, дом 3
	Местоположение здания, сооружения, объекта незавершенного строительства	-
	Дополнительные сведения о местоположении	-
6	Иные сведения	

Описание местоположения здания, сооружения, объекта незавершенного строительства на земельном участке

**1. Сведения о характерных точках контура
вид объекта недвижимости (здание, сооружение, объект незавершенного строительства) здание
кадастровый номер (обозначение) : 17:03:0601162:197**

Зона № -

Номер контура	Номера характерных точек контура	Существующие			Уточненные			Метод определения координат	Средняя квадратическая погрешность определения координат характерной точки (Mt), м	Формулы, примененные для расчета средней квадратической погрешности определения координат характерной точки (Mt), м
		Координаты, м		R, м	Координаты, м		R, м			
		X	Y		X	Y				
1	2	3	4	5	6	7	8	9	10	11
-	н6290	-	-	-	106177.47	8131.24	-	Геодезический метод	0.1	$Mt = \sqrt{(m_0^2 + m_1^2)} = \sqrt{(0,7^2 + 0,7^2)} = 0,1$
-	н6300	-	-	-	106183.59	8136.40	-	Геодезический метод	0.1	$Mt = \sqrt{(m_0^2 + m_1^2)} = \sqrt{(0,7^2 + 0,7^2)} = 0,1$
-	н6310	-	-	-	106174.56	8147.10	-	Геодезический метод	0.1	$Mt = \sqrt{(m_0^2 + m_1^2)} = \sqrt{(0,7^2 + 0,7^2)} = 0,1$
-	н6320	-	-	-	106168.44	8141.94	-	Геодезический метод	0.1	$Mt = \sqrt{(m_0^2 + m_1^2)} = \sqrt{(0,7^2 + 0,7^2)} = 0,1$
-	н6290	-	-	-	106177.47	8131.24	-	Геодезический метод	0.1	$Mt = \sqrt{(m_0^2 + m_1^2)} = \sqrt{(0,7^2 + 0,7^2)} = 0,1$

2. Характеристики здания, сооружения, объекта незавершенного строительства с кадастровым номером (обозначением): 17:03:0601162:197

№ п/п	Наименование характеристики	Значение характеристики
1	2	3
1	Вид объекта недвижимости	здание
2	Ранее присвоенный государственный учетный номер здания, сооружения, объекта незавершенного строительства (кадастровый, инвентарный или условный номер)	-
3	Кадастровый номер земельного участка (земельных участков), в границах которого (которых) расположено здание, сооружение, объект незавершенного строительства	17:03:0601162:18, 17:03:0601162:14
4	Номер кадастрового квартала (кадастровых кварталов), в пределах которого (которых) расположено здание, сооружение, объекта незавершенного строительства	17:03:0601162
5	Адрес здания, сооружения, объекта незавершенного строительства	Республика Тыва, район Дзун-Хемчикский, город Чадан, улица Советская, дом 7
	Местоположение здания, сооружения, объекта незавершенного строительства	-
	Дополнительные сведения о местоположении	-
6	Иные сведения	

Описание местоположения здания, сооружения, объекта незавершенного строительства на земельном участке

**1. Сведения о характерных точках контура
вид объекта недвижимости (здание, сооружение, объект незавершенного строительства) здание
кадастровый номер (обозначение) : 17:03:0601162:242**

Зона № -

Номер контура	Номера характерных точек контура	Существующие			Уточненные			Метод определения координат	Средняя квадратическая погрешность определения координат характерной точки (Mt), м	Формулы, примененные для расчета средней квадратической погрешности определения координат характерной точки (Mt), м
		Координаты, м		R, м	Координаты, м		R, м			
		X	Y		X	Y				
1	2	3	4	5	6	7	8	9	10	11
-	н6330	-	-	-	106024.71	8357.34	-	Геодезический метод	0.1	$Mt = \sqrt{(m_0^2 + m_1^2)} = \sqrt{(0,7^2 + 0,7^2)} = 0,1$
-	н6340	-	-	-	106030.42	8361.40	-	Геодезический метод	0.1	$Mt = \sqrt{(m_0^2 + m_1^2)} = \sqrt{(0,7^2 + 0,7^2)} = 0,1$
-	н6350	-	-	-	106025.78	8367.91	-	Геодезический метод	0.1	$Mt = \sqrt{(m_0^2 + m_1^2)} = \sqrt{(0,7^2 + 0,7^2)} = 0,1$
-	н6360	-	-	-	106020.07	8363.86	-	Геодезический метод	0.1	$Mt = \sqrt{(m_0^2 + m_1^2)} = \sqrt{(0,7^2 + 0,7^2)} = 0,1$
-	н6330	-	-	-	106024.71	8357.34	-	Геодезический метод	0.1	$Mt = \sqrt{(m_0^2 + m_1^2)} = \sqrt{(0,7^2 + 0,7^2)} = 0,1$

2. Характеристики здания, сооружения, объекта незавершенного строительства с кадастровым номером (обозначением): 17:03:0601162:242

№ п/п	Наименование характеристики	Значение характеристики
1	2	3
1	Вид объекта недвижимости	здание
2	Ранее присвоенный государственный учетный номер здания, сооружения, объекта незавершенного строительства (кадастровый, инвентарный или условный номер)	-
3	Кадастровый номер земельного участка (земельных участков), в границах которого (которых) расположено здание, сооружение, объект незавершенного строительства	17:03:0601162:23
4	Номер кадастрового квартала (кадастровых кварталов), в пределах которого (которых) расположено здание, сооружение, объекта незавершенного строительства	17:03:0601162
5	Адрес здания, сооружения, объекта незавершенного строительства	Республика Тыва, район Дзун-Хемчикский, город Чадан, улица Советская, дом 1в
	Местоположение здания, сооружения, объекта незавершенного строительства	-
	Дополнительные сведения о местоположении	-
6	Иные сведения	

Описание местоположения здания, сооружения, объекта незавершенного строительства на земельном участке

**1. Сведения о характерных точках контура
вид объекта недвижимости (здание, сооружение, объект незавершенного строительства) здание
кадастровый номер (обозначение) : 17:03:0601162:252**

Зона № -

Номер контура	Номера характерных точек контура	Существующие			Уточненные			Метод определения координат	Средняя квадратическая погрешность определения координат характерной точки (Mt), м	Формулы, примененные для расчета средней квадратической погрешности определения координат характерной точки (Mt), м
		Координаты, м		R, м	Координаты, м		R, м			
		X	Y		X	Y				
1	2	3	4	5	6	7	8	9	10	11
-	н6370	-	-	-	106277.69	7915.27	-	Геодезический метод	0.1	$Mt = \sqrt{(m_0^2 + m_1^2)} = \sqrt{(0,7^2 + 0,7^2)} = 0,1$
-	н6380	-	-	-	106281.38	7911.90	-	Геодезический метод	0.1	$Mt = \sqrt{(m_0^2 + m_1^2)} = \sqrt{(0,7^2 + 0,7^2)} = 0,1$
-	н6390	-	-	-	106286.10	7917.08	-	Геодезический метод	0.1	$Mt = \sqrt{(m_0^2 + m_1^2)} = \sqrt{(0,7^2 + 0,7^2)} = 0,1$
-	н6400	-	-	-	106282.40	7920.44	-	Геодезический метод	0.1	$Mt = \sqrt{(m_0^2 + m_1^2)} = \sqrt{(0,7^2 + 0,7^2)} = 0,1$
-	н6370	-	-	-	106277.69	7915.27	-	Геодезический метод	0.1	$Mt = \sqrt{(m_0^2 + m_1^2)} = \sqrt{(0,7^2 + 0,7^2)} = 0,1$

2. Характеристики здания, сооружения, объекта незавершенного строительства с кадастровым номером (обозначением): 17:03:0601162:252

№ п/п	Наименование характеристики	Значение характеристики
1	2	3
1	Вид объекта недвижимости	здание
2	Ранее присвоенный государственный учетный номер здания, сооружения, объекта незавершенного строительства (кадастровый, инвентарный или условный номер)	-
3	Кадастровый номер земельного участка (земельных участков), в границах которого (которых) расположено здание, сооружение, объект незавершенного строительства	17:03:0601162:52
4	Номер кадастрового квартала (кадастровых кварталов), в пределах которого (которых) расположено здание, сооружение, объекта незавершенного строительства	17:03:0601162
5	Адрес здания, сооружения, объекта незавершенного строительства	Республика Тыва, район Дзун-Хемчикский, город Чадан, улица Субудай, дом 5
	Местоположение здания, сооружения, объекта незавершенного строительства	-
	Дополнительные сведения о местоположении	-
6	Иные сведения	

Описание местоположения здания, сооружения, объекта незавершенного строительства на земельном участке

**1. Сведения о характерных точках контура
вид объекта недвижимости (здание, сооружение, объект незавершенного строительства) здание
кадастровый номер (обозначение) : 17:03:0601162:253**

Зона № -

Номер контура	Номера характерных точек контура	Существующие			Уточненные			Метод определения координат	Средняя квадратическая погрешность определения координат характерной точки (Mt), м	Формулы, примененные для расчета средней квадратической погрешности определения координат характерной точки (Mt), м
		Координаты, м		R, м	Координаты, м		R, м			
		X	Y		X	Y				
1	2	3	4	5	6	7	8	9	10	11
-	н641О	-	-	-	106095.06	8033.73	-	Геодезический метод	0.1	$Mt = \sqrt{(m_0^2 + m_1^2)} = \sqrt{(0,7^2 + 0,7^2)} = 0,1$
-	н642О	-	-	-	106099.31	8036.37	-	Геодезический метод	0.1	$Mt = \sqrt{(m_0^2 + m_1^2)} = \sqrt{(0,7^2 + 0,7^2)} = 0,1$
-	н643О	-	-	-	106095.62	8042.31	-	Геодезический метод	0.1	$Mt = \sqrt{(m_0^2 + m_1^2)} = \sqrt{(0,7^2 + 0,7^2)} = 0,1$
-	н644О	-	-	-	106091.37	8039.68	-	Геодезический метод	0.1	$Mt = \sqrt{(m_0^2 + m_1^2)} = \sqrt{(0,7^2 + 0,7^2)} = 0,1$
-	н641О	-	-	-	106095.06	8033.73	-	Геодезический метод	0.1	$Mt = \sqrt{(m_0^2 + m_1^2)} = \sqrt{(0,7^2 + 0,7^2)} = 0,1$

2. Характеристики здания, сооружения, объекта незавершенного строительства с кадастровым номером (обозначением): 17:03:0601162:253

№ п/п	Наименование характеристики	Значение характеристики
1	2	3
1	Вид объекта недвижимости	здание
2	Ранее присвоенный государственный учетный номер здания, сооружения, объекта незавершенного строительства (кадастровый, инвентарный или условный номер)	-
3	Кадастровый номер земельного участка (земельных участков), в границах которого (которых) расположено здание, сооружение, объект незавершенного строительства	17:03:0601162:42
4	Номер кадастрового квартала (кадастровых кварталов), в пределах которого (которых) расположено здание, сооружение, объекта незавершенного строительства	17:03:0601162
5	Адрес здания, сооружения, объекта незавершенного строительства	Республика Тыва, район Дзун-Хемчикский, город Чадан, улица Чурмет-Дажы, дом 28
	Местоположение здания, сооружения, объекта незавершенного строительства	-
	Дополнительные сведения о местоположении	-
6	Иные сведения	

Описание местоположения здания, сооружения, объекта незавершенного строительства на земельном участке

**1. Сведения о характерных точках контура
вид объекта недвижимости (здание, сооружение, объект незавершенного строительства) здание
кадастровый номер (обозначение) : 17:03:0601162:254**

Зона № -

Номер контура	Номера характерных точек контура	Существующие			Уточненные			Метод определения координат	Средняя квадратическая погрешность определения координат характерной точки (Mt), м	Формулы, примененные для расчета средней квадратической погрешности определения координат характерной точки (Mt), м
		Координаты, м		R, м	Координаты, м		R, м			
		X	Y		X	Y				
1	2	3	4	5	6	7	8	9	10	11
-	н6450	-	-	-	106057.89	8103.62	-	Геодезический метод	0.1	$Mt = \sqrt{(m_0^2 + m_1^2)} = \sqrt{(0,7^2 + 0,7^2)} = 0,1$
-	н6460	-	-	-	106061.97	8106.52	-	Геодезический метод	0.1	$Mt = \sqrt{(m_0^2 + m_1^2)} = \sqrt{(0,7^2 + 0,7^2)} = 0,1$
-	н6470	-	-	-	106057.92	8112.23	-	Геодезический метод	0.1	$Mt = \sqrt{(m_0^2 + m_1^2)} = \sqrt{(0,7^2 + 0,7^2)} = 0,1$
-	н6480	-	-	-	106053.84	8109.33	-	Геодезический метод	0.1	$Mt = \sqrt{(m_0^2 + m_1^2)} = \sqrt{(0,7^2 + 0,7^2)} = 0,1$
-	н6450	-	-	-	106057.89	8103.62	-	Геодезический метод	0.1	$Mt = \sqrt{(m_0^2 + m_1^2)} = \sqrt{(0,7^2 + 0,7^2)} = 0,1$

2. Характеристики здания, сооружения, объекта незавершенного строительства с кадастровым номером (обозначением): 17:03:0601162:254

№ п/п	Наименование характеристики	Значение характеристики
1	2	3
1	Вид объекта недвижимости	здание
2	Ранее присвоенный государственный учетный номер здания, сооружения, объекта незавершенного строительства (кадастровый, инвентарный или условный номер)	-
3	Кадастровый номер земельного участка (земельных участков), в границах которого (которых) расположено здание, сооружение, объект незавершенного строительства	17:03:0601162:51
4	Номер кадастрового квартала (кадастровых кварталов), в пределах которого (которых) расположено здание, сооружение, объекта незавершенного строительства	17:03:0601162
5	Адрес здания, сооружения, объекта незавершенного строительства	Республика Тыва, район Дзун-Хемчикский, город Чадан, улица Чурмет-Дажы, дом 20
	Местоположение здания, сооружения, объекта незавершенного строительства	-
	Дополнительные сведения о местоположении	-
6	Иные сведения	

Описание местоположения здания, сооружения, объекта незавершенного строительства на земельном участке

**1. Сведения о характерных точках контура
вид объекта недвижимости (здание, сооружение, объект незавершенного строительства) здание
кадастровый номер (обозначение) : 17:03:0601162:255**

Зона № -

Номер контура	Номера характерных точек контура	Существующие			Уточненные			Метод определения координат	Средняя квадратическая погрешность определения координат характерной точки (Mt), м	Формулы, примененные для расчета средней квадратической погрешности определения координат характерной точки (Mt), м
		Координаты, м		R, м	Координаты, м		R, м			
		X	Y		X	Y				
1	2	3	4	5	6	7	8	9	10	11
-	н6490	-	-	-	106334.45	7784.53	-	Геодезический метод	0.1	$Mt = \sqrt{(m_0^2 + m_1^2)} = \sqrt{(0,7^2 + 0,7^2)} = 0,1$
-	н6500	-	-	-	106340.19	7790.10	-	Геодезический метод	0.1	$Mt = \sqrt{(m_0^2 + m_1^2)} = \sqrt{(0,7^2 + 0,7^2)} = 0,1$
-	н6510	-	-	-	106336.71	7793.69	-	Геодезический метод	0.1	$Mt = \sqrt{(m_0^2 + m_1^2)} = \sqrt{(0,7^2 + 0,7^2)} = 0,1$
-	н6520	-	-	-	106330.97	7788.12	-	Геодезический метод	0.1	$Mt = \sqrt{(m_0^2 + m_1^2)} = \sqrt{(0,7^2 + 0,7^2)} = 0,1$
-	н6490	-	-	-	106334.45	7784.53	-	Геодезический метод	0.1	$Mt = \sqrt{(m_0^2 + m_1^2)} = \sqrt{(0,7^2 + 0,7^2)} = 0,1$

2. Характеристики здания, сооружения, объекта незавершенного строительства с кадастровым номером (обозначением): 17:03:0601162:255

№ п/п	Наименование характеристики	Значение характеристики
1	2	3
1	Вид объекта недвижимости	здание
2	Ранее присвоенный государственный учетный номер здания, сооружения, объекта незавершенного строительства (кадастровый, инвентарный или условный номер)	-
3	Кадастровый номер земельного участка (земельных участков), в границах которого (которых) расположено здание, сооружение, объект незавершенного строительства	17:03:0601162:43
4	Номер кадастрового квартала (кадастровых кварталов), в пределах которого (которых) расположено здание, сооружение, объекта незавершенного строительства	17:03:0601162
5	Адрес здания, сооружения, объекта незавершенного строительства	Республика Тыва, район Дзун-Хемчикский, город Чадан, улица Мерген-Херел, дом 20
	Местоположение здания, сооружения, объекта незавершенного строительства	-
	Дополнительные сведения о местоположении	-
6	Иные сведения	

Описание местоположения здания, сооружения, объекта незавершенного строительства на земельном участке

**1. Сведения о характерных точках контура
вид объекта недвижимости (здание, сооружение, объект незавершенного строительства) здание
кадастровый номер (обозначение) : 17:03:0601162:256**

Зона № -

Номер контура	Номера характерных точек контура	Существующие			Уточненные			Метод определения координат	Средняя квадратическая погрешность определения координат характерной точки (Mt), м	Формулы, примененные для расчета средней квадратической погрешности определения координат характерной точки (Mt), м
		Координаты, м		R, м	Координаты, м		R, м			
		X	Y		X	Y				
1	2	3	4	5	6	7	8	9	10	11
-	н6530	-	-	-	106077.90	8252.57	-	Геодезический метод	0.1	$Mt = \sqrt{(m_0^2 + m_1^2)} = \sqrt{(0,7^2 + 0,7^2)} = 0,1$
-	н6540	-	-	-	106073.99	8257.96	-	Геодезический метод	0.1	$Mt = \sqrt{(m_0^2 + m_1^2)} = \sqrt{(0,7^2 + 0,7^2)} = 0,1$
-	н6550	-	-	-	106068.02	8254.05	-	Геодезический метод	0.1	$Mt = \sqrt{(m_0^2 + m_1^2)} = \sqrt{(0,7^2 + 0,7^2)} = 0,1$
-	н6560	-	-	-	106072.00	8248.29	-	Геодезический метод	0.1	$Mt = \sqrt{(m_0^2 + m_1^2)} = \sqrt{(0,7^2 + 0,7^2)} = 0,1$
-	н6530	-	-	-	106077.90	8252.57	-	Геодезический метод	0.1	$Mt = \sqrt{(m_0^2 + m_1^2)} = \sqrt{(0,7^2 + 0,7^2)} = 0,1$

2. Характеристики здания, сооружения, объекта незавершенного строительства с кадастровым номером (обозначением): 17:03:0601162:256

№ п/п	Наименование характеристики	Значение характеристики
1	2	3
1	Вид объекта недвижимости	здание
2	Ранее присвоенный государственный учетный номер здания, сооружения, объекта незавершенного строительства (кадастровый, инвентарный или условный номер)	-
3	Кадастровый номер земельного участка (земельных участков), в границах которого (которых) расположено здание, сооружение, объект незавершенного строительства	17:03:0601162:27
4	Номер кадастрового квартала (кадастровых кварталов), в пределах которого (которых) расположено здание, сооружение, объекта незавершенного строительства	17:03:0601162
5	Адрес здания, сооружения, объекта незавершенного строительства	Республика Тыва, район Дзун-Хемчикский, город Чадан, улица Советская, дом 1 б
	Местоположение здания, сооружения, объекта незавершенного строительства	-
	Дополнительные сведения о местоположении	-
6	Иные сведения	

Описание местоположения здания, сооружения, объекта незавершенного строительства на земельном участке

**1. Сведения о характерных точках контура
вид объекта недвижимости (здание, сооружение, объект незавершенного строительства) здание
кадастровый номер (обозначение) : 17:03:0601162:257**

Зона № -

Номер контура	Номера характерных точек контура	Существующие			Уточненные			Метод определения координат	Средняя квадратическая погрешность определения координат характерной точки (Mt), м	Формулы, примененные для расчета средней квадратической погрешности определения координат характерной точки (Mt), м
		Координаты, м		R, м	Координаты, м		R, м			
		X	Y		X	Y				
1	2	3	4	5	6	7	8	9	10	11
-	н6570	-	-	-	106086.32	8051.47	-	Геодезический метод	0.1	$Mt = \sqrt{(m_0^2 + m_1^2)} = \sqrt{(0,7^2 + 0,7^2)} = 0,1$
-	н6580	-	-	-	106090.71	8053.87	-	Геодезический метод	0.1	$Mt = \sqrt{(m_0^2 + m_1^2)} = \sqrt{(0,7^2 + 0,7^2)} = 0,1$
-	н6590	-	-	-	106087.83	8059.13	-	Геодезический метод	0.1	$Mt = \sqrt{(m_0^2 + m_1^2)} = \sqrt{(0,7^2 + 0,7^2)} = 0,1$
-	н6600	-	-	-	106083.44	8056.73	-	Геодезический метод	0.1	$Mt = \sqrt{(m_0^2 + m_1^2)} = \sqrt{(0,7^2 + 0,7^2)} = 0,1$
-	н6570	-	-	-	106086.32	8051.47	-	Геодезический метод	0.1	$Mt = \sqrt{(m_0^2 + m_1^2)} = \sqrt{(0,7^2 + 0,7^2)} = 0,1$

2. Характеристики здания, сооружения, объекта незавершенного строительства с кадастровым номером (обозначением): 17:03:0601162:257

№ п/п	Наименование характеристики	Значение характеристики
1	2	3
1	Вид объекта недвижимости	здание
2	Ранее присвоенный государственный учетный номер здания, сооружения, объекта незавершенного строительства (кадастровый, инвентарный или условный номер)	-
3	Кадастровый номер земельного участка (земельных участков), в границах которого (которых) расположено здание, сооружение, объект незавершенного строительства	17:03:0601162:21
4	Номер кадастрового квартала (кадастровых кварталов), в пределах которого (которых) расположено здание, сооружение, объекта незавершенного строительства	17:03:0601162
5	Адрес здания, сооружения, объекта незавершенного строительства	Республика Тыва, район Дзун-Хемчикский, город Чадан, улица Чурмет-Дажы, дом 26
	Местоположение здания, сооружения, объекта незавершенного строительства	-
	Дополнительные сведения о местоположении	-
6	Иные сведения	

Описание местоположения здания, сооружения, объекта незавершенного строительства на земельном участке

**1. Сведения о характерных точках контура
вид объекта недвижимости (здание, сооружение, объект незавершенного строительства) здание
кадастровый номер (обозначение) : 17:03:0601162:258**

Зона № -

Номер контура	Номера характерных точек контура	Существующие			Уточненные			Метод определения координат	Средняя квадратическая погрешность определения координат характерной точки (Mt), м	Формулы, примененные для расчета средней квадратической погрешности определения координат характерной точки (Mt), м
		Координаты, м		R, м	Координаты, м		R, м			
		X	Y		X	Y				
1	2	3	4	5	6	7	8	9	10	11
-	н661О	-	-	-	106000.65	8418.71	-	Геодезический метод	0.1	$Mt = \sqrt{(m_0^2 + m_1^2)} = \sqrt{(0,7^2 + 0,7^2)} = 0,1$
-	н662О	-	-	-	106007.75	8422.38	-	Геодезический метод	0.1	$Mt = \sqrt{(m_0^2 + m_1^2)} = \sqrt{(0,7^2 + 0,7^2)} = 0,1$
-	н663О	-	-	-	106004.08	8429.49	-	Геодезический метод	0.1	$Mt = \sqrt{(m_0^2 + m_1^2)} = \sqrt{(0,7^2 + 0,7^2)} = 0,1$
-	н664О	-	-	-	105996.97	8425.82	-	Геодезический метод	0.1	$Mt = \sqrt{(m_0^2 + m_1^2)} = \sqrt{(0,7^2 + 0,7^2)} = 0,1$
-	н661О	-	-	-	106000.65	8418.71	-	Геодезический метод	0.1	$Mt = \sqrt{(m_0^2 + m_1^2)} = \sqrt{(0,7^2 + 0,7^2)} = 0,1$

2. Характеристики здания, сооружения, объекта незавершенного строительства с кадастровым номером (обозначением): 17:03:0601162:258

№ п/п	Наименование характеристики	Значение характеристики
1	2	3
1	Вид объекта недвижимости	здание
2	Ранее присвоенный государственный учетный номер здания, сооружения, объекта незавершенного строительства (кадастровый, инвентарный или условный номер)	-
3	Кадастровый номер земельного участка (земельных участков), в границах которого (которых) расположено здание, сооружение, объект незавершенного строительства	17:03:0601162:19
4	Номер кадастрового квартала (кадастровых кварталов), в пределах которого (которых) расположено здание, сооружение, объекта незавершенного строительства	17:03:0601162
5	Адрес здания, сооружения, объекта незавершенного строительства	Республика Тыва, район Дзун-Хемчикский, город Чадан, улица Советская, дом 1 а
	Местоположение здания, сооружения, объекта незавершенного строительства	-
	Дополнительные сведения о местоположении	-
6	Иные сведения	

Описание местоположения здания, сооружения, объекта незавершенного строительства на земельном участке

**1. Сведения о характерных точках контура
вид объекта недвижимости (здание, сооружение, объект незавершенного строительства) здание
кадастровый номер (обозначение) : 17:03:0601162:304**

Зона № -

Номер контура	Номера характерных точек контура	Существующие			Уточненные			Метод определения координат	Средняя квадратическая погрешность определения координат характерной точки (Mt), м	Формулы, примененные для расчета средней квадратической погрешности определения координат характерной точки (Mt), м
		Координаты, м		R, м	Координаты, м		R, м			
		X	Y		X	Y				
1	2	3	4	5	6	7	8	9	10	11
-	н665О	-	-	-	106026.72	8318.56	-	Геодезический метод	0.1	$Mt = \sqrt{(m_0^2 + m_1^2)} = \sqrt{(0,7^2 + 0,7^2)} = 0,1$
-	н666О	-	-	-	106020.44	8327.48	-	Геодезический метод	0.1	$Mt = \sqrt{(m_0^2 + m_1^2)} = \sqrt{(0,7^2 + 0,7^2)} = 0,1$
-	н667О	-	-	-	106014.72	8323.56	-	Геодезический метод	0.1	$Mt = \sqrt{(m_0^2 + m_1^2)} = \sqrt{(0,7^2 + 0,7^2)} = 0,1$
-	н668О	-	-	-	106020.97	8314.71	-	Геодезический метод	0.1	$Mt = \sqrt{(m_0^2 + m_1^2)} = \sqrt{(0,7^2 + 0,7^2)} = 0,1$
-	н665О	-	-	-	106026.72	8318.56	-	Геодезический метод	0.1	$Mt = \sqrt{(m_0^2 + m_1^2)} = \sqrt{(0,7^2 + 0,7^2)} = 0,1$

2. Характеристики здания, сооружения, объекта незавершенного строительства с кадастровым номером (обозначением): 17:03:0601162:304

№ п/п	Наименование характеристики	Значение характеристики
1	2	3
1	Вид объекта недвижимости	здание
2	Ранее присвоенный государственный учетный номер здания, сооружения, объекта незавершенного строительства (кадастровый, инвентарный или условный номер)	-
3	Кадастровый номер земельного участка (земельных участков), в границах которого (которых) расположено здание, сооружение, объект незавершенного строительства	17:03:0601162:276
4	Номер кадастрового квартала (кадастровых кварталов), в пределах которого (которых) расположено здание, сооружение, объекта незавершенного строительства	17:03:0601162
5	Адрес здания, сооружения, объекта незавершенного строительства	668110, Республика Тыва, район Дзун-Хемчикский, город Чадан, улица Советская, дом 1Д
	Местоположение здания, сооружения, объекта незавершенного строительства	-
	Дополнительные сведения о местоположении	-
6	Иные сведения	

Описание местоположения здания, сооружения, объекта незавершенного строительства на земельном участке

**1. Сведения о характерных точках контура
вид объекта недвижимости (здание, сооружение, объект незавершенного строительства) здание
кадастровый номер (обозначение) : 17:03:0601162:283**

Зона № -

Номер контура	Номера характерных точек контура	Существующие			Уточненные			Метод определения координат	Средняя квадратическая погрешность определения координат характерной точки (Mt), м	Формулы, примененные для расчета средней квадратической погрешности определения координат характерной точки (Mt), м
		Координаты, м		R, м	Координаты, м		R, м			
		X	Y		X	Y				
1	2	3	4	5	6	7	8	9	10	11
-	н669О	-	-	-	106136.64	7959.61	-	Геодезический метод	0.1	$Mt = \sqrt{(m_0^2 + m_1^2)} = \sqrt{(0,7^2 + 0,7^2)} = 0,1$
-	н670О	-	-	-	106143.48	7963.76	-	Геодезический метод	0.1	$Mt = \sqrt{(m_0^2 + m_1^2)} = \sqrt{(0,7^2 + 0,7^2)} = 0,1$
-	н671О	-	-	-	106140.89	7968.03	-	Геодезический метод	0.1	$Mt = \sqrt{(m_0^2 + m_1^2)} = \sqrt{(0,7^2 + 0,7^2)} = 0,1$
-	н672О	-	-	-	106134.05	7963.88	-	Геодезический метод	0.1	$Mt = \sqrt{(m_0^2 + m_1^2)} = \sqrt{(0,7^2 + 0,7^2)} = 0,1$
-	н669О	-	-	-	106136.64	7959.61	-	Геодезический метод	0.1	$Mt = \sqrt{(m_0^2 + m_1^2)} = \sqrt{(0,7^2 + 0,7^2)} = 0,1$

2. Характеристики здания, сооружения, объекта незавершенного строительства с кадастровым номером (обозначением): 17:03:0601162:283

№ п/п	Наименование характеристики	Значение характеристики
1	2	3
1	Вид объекта недвижимости	здание
2	Ранее присвоенный государственный учетный номер здания, сооружения, объекта незавершенного строительства (кадастровый, инвентарный или условный номер)	-
3	Кадастровый номер земельного участка (земельных участков), в границах которого (которых) расположено здание, сооружение, объект незавершенного строительства	17:03:0601162:132
4	Номер кадастрового квартала (кадастровых кварталов), в пределах которого (которых) расположено здание, сооружение, объекта незавершенного строительства	17:03:0601162
5	Адрес здания, сооружения, объекта незавершенного строительства	Республика Тыва, район Дзун-Хемчикский, город Чадан, улица Чурмет-Дажы, дом 38
	Местоположение здания, сооружения, объекта незавершенного строительства	-
	Дополнительные сведения о местоположении	-
6	Иные сведения	

Описание местоположения здания, сооружения, объекта незавершенного строительства на земельном участке

**1. Сведения о характерных точках контура
вид объекта недвижимости (здание, сооружение, объект незавершенного строительства) здание
кадастровый номер (обозначение) : 17:03:0601162:291**

Зона № -

Номер контура	Номера характерных точек контура	Существующие			Уточненные			Метод определения координат	Средняя квадратическая погрешность определения координат характерной точки (Mt), м	Формулы, примененные для расчета средней квадратической погрешности определения координат характерной точки (Mt), м
		Координаты, м		R, м	Координаты, м		R, м			
		X	Y		X	Y				
1	2	3	4	5	6	7	8	9	10	11
-	н6730	-	-	-	106292.56	7745.74	-	Геодезический метод	0.1	$Mt = \sqrt{(m_0^2 + m_1^2)} = \sqrt{(0,7^2 + 0,7^2)} = 0,1$
-	н6740	-	-	-	106298.97	7750.52	-	Геодезический метод	0.1	$Mt = \sqrt{(m_0^2 + m_1^2)} = \sqrt{(0,7^2 + 0,7^2)} = 0,1$
-	н6750	-	-	-	106295.98	7754.53	-	Геодезический метод	0.1	$Mt = \sqrt{(m_0^2 + m_1^2)} = \sqrt{(0,7^2 + 0,7^2)} = 0,1$
-	н6760	-	-	-	106289.57	7749.74	-	Геодезический метод	0.1	$Mt = \sqrt{(m_0^2 + m_1^2)} = \sqrt{(0,7^2 + 0,7^2)} = 0,1$
-	н6730	-	-	-	106292.56	7745.74	-	Геодезический метод	0.1	$Mt = \sqrt{(m_0^2 + m_1^2)} = \sqrt{(0,7^2 + 0,7^2)} = 0,1$

2. Характеристики здания, сооружения, объекта незавершенного строительства с кадастровым номером (обозначением): 17:03:0601162:291

№ п/п	Наименование характеристики	Значение характеристики
1	2	3
1	Вид объекта недвижимости	здание
2	Ранее присвоенный государственный учетный номер здания, сооружения, объекта незавершенного строительства (кадастровый, инвентарный или условный номер)	-
3	Кадастровый номер земельного участка (земельных участков), в границах которого (которых) расположено здание, сооружение, объект незавершенного строительства	17:03:0601160:28
4	Номер кадастрового квартала (кадастровых кварталов), в пределах которого (которых) расположено здание, сооружение, объекта незавершенного строительства	17:03:0601162
5	Адрес здания, сооружения, объекта незавершенного строительства	668110, Республика Тыва, район Дзун-Хемчикский, город Чадан, улица Мерген-Херел, дом 16
	Местоположение здания, сооружения, объекта незавершенного строительства	-
	Дополнительные сведения о местоположении	-
6	Иные сведения	

Описание местоположения здания, сооружения, объекта незавершенного строительства на земельном участке

**1. Сведения о характерных точках контура
вид объекта недвижимости (здание, сооружение, объект незавершенного строительства) здание
кадастровый номер (обозначение) : 17:03:0601162:297**

Зона № -

Номер контура	Номера характерных точек контура	Существующие			Уточненные			Метод определения координат	Средняя квадратическая погрешность определения координат характерной точки (Mt), м	Формулы, примененные для расчета средней квадратической погрешности определения координат характерной точки (Mt), м
		Координаты, м		R, м	Координаты, м		R, м			
		X	Y		X	Y				
1	2	3	4	5	6	7	8	9	10	11
-	н6770	-	-	-	106427.70	7903.74	-	Геодезический метод	0.1	$Mt = \sqrt{(m_0^2 + m_1^2)} = \sqrt{(0,7^2 + 0,7^2)} = 0,1$
-	н6780	-	-	-	106432.52	7898.82	-	Геодезический метод	0.1	$Mt = \sqrt{(m_0^2 + m_1^2)} = \sqrt{(0,7^2 + 0,7^2)} = 0,1$
-	н6790	-	-	-	106439.82	7906.06	-	Геодезический метод	0.1	$Mt = \sqrt{(m_0^2 + m_1^2)} = \sqrt{(0,7^2 + 0,7^2)} = 0,1$
-	н6800	-	-	-	106435.00	7910.88	-	Геодезический метод	0.1	$Mt = \sqrt{(m_0^2 + m_1^2)} = \sqrt{(0,7^2 + 0,7^2)} = 0,1$
-	н6770	-	-	-	106427.70	7903.74	-	Геодезический метод	0.1	$Mt = \sqrt{(m_0^2 + m_1^2)} = \sqrt{(0,7^2 + 0,7^2)} = 0,1$

2. Характеристики здания, сооружения, объекта незавершенного строительства с кадастровым номером (обозначением): 17:03:0601162:297

№ п/п	Наименование характеристики	Значение характеристики
1	2	3
1	Вид объекта недвижимости	здание
2	Ранее присвоенный государственный учетный номер здания, сооружения, объекта незавершенного строительства (кадастровый, инвентарный или условный номер)	-
3	Кадастровый номер земельного участка (земельных участков), в границах которого (которых) расположено здание, сооружение, объект незавершенного строительства	17:03:0601162:134
4	Номер кадастрового квартала (кадастровых кварталов), в пределах которого (которых) расположено здание, сооружение, объекта незавершенного строительства	17:03:0601162
5	Адрес здания, сооружения, объекта незавершенного строительства	668110, Республика Тыва, район Дзун-Хемчикский, город Чадан, улица Мерген-Херел, дом 28а
	Местоположение здания, сооружения, объекта незавершенного строительства	-
	Дополнительные сведения о местоположении	-
6	Иные сведения	

Сведения о зданиях, сооружениях, объектах незавершенного строительства, необходимые для исправления реестровых ошибок в сведениях об описании их местоположения

1. Сведения о характерных точках контура здания, сооружения, объекта незавершенного строительства с кадастровым номером 17:03:0601162:298

Зона № -

Номер контура	Номера характерных точек контура	Существующие			Уточненные			Метод определения координат	Средняя квадратическая погрешность определения координат характерной точки (Mt), м	Формулы, примененные для расчета средней квадратической погрешности определения координат характерной точки (Mt), м
		Координаты, м		R, м	Координаты, м		R, м			
		X	Y		X	Y				
1	2	3	4	5	6	7	8	9	10	11
-	253	1064 26. 68	7929 .61	-	1064 18. 15	7914 .39	-	Геодезический метод	0.1	$Mt = \sqrt{(m_0^2 + m_1^2)} = \sqrt{(0,7^2 + 0,7^2)} = 0,1$
-	254	1064 32. 12	7934 .20	-	1064 23. 17	7919 .43	-	Геодезический метод	0.1	$Mt = \sqrt{(m_0^2 + m_1^2)} = \sqrt{(0,7^2 + 0,7^2)} = 0,1$
-	255	1064 26. 90	7940 .37	-	1064 17. 44	7925 .13	-	Геодезический метод	0.1	$Mt = \sqrt{(m_0^2 + m_1^2)} = \sqrt{(0,7^2 + 0,7^2)} = 0,1$
-	256	1064 21. 47	7935 .78	-	1064 12. 42	7920 .08	-	Геодезический метод	0.1	$Mt = \sqrt{(m_0^2 + m_1^2)} = \sqrt{(0,7^2 + 0,7^2)} = 0,1$
-	253	1064 26. 68	7929 .61	-	1064 18. 15	7914 .39	-	Геодезический метод	0.1	$Mt = \sqrt{(m_0^2 + m_1^2)} = \sqrt{(0,7^2 + 0,7^2)} = 0,1$

2. Иные сведения о здании, сооружении, объекте незавершенного строительства с кадастровым номером: 17:03:0601162:298

1.

--

Сведения о зданиях, сооружениях, объектах незавершенного строительства, необходимые для исправления реестровых ошибок в сведениях об описании их местоположения

1. Сведения о характерных точках контура здания, сооружения, объекта незавершенного строительства с кадастровым номером 17:03:0601162:299

Зона № -

Номер контура	Номера характерных точек контура	Существующие			Уточненные			Метод определения координат	Средняя квадратическая погрешность определения координат характерной точки (Mt), м	Формулы, примененные для расчета средней квадратической погрешности определения координат характерной точки (Mt), м
		Координаты, м		R, м	Координаты, м		R, м			
		X	Y		X	Y				
1	2	3	4	5	6	7	8	9	10	11
-	257	1062 65. 70	7725 .80	-	1062 68. 70	7728 .10	-	Геодезический метод	0.1	$Mt = \sqrt{(m_0^2 + m_1^2)} = \sqrt{(0,7^2 + 0,7^2)} = 0,1$
-	258	1062 72. 71	7730 .62	-	1062 75. 38	7733 .36	-	Геодезический метод	0.1	$Mt = \sqrt{(m_0^2 + m_1^2)} = \sqrt{(0,7^2 + 0,7^2)} = 0,1$
-	259	1062 68. 46	7736 .80	-	1062 70. 74	7739 .25	-	Геодезический метод	0.1	$Mt = \sqrt{(m_0^2 + m_1^2)} = \sqrt{(0,7^2 + 0,7^2)} = 0,1$
-	260	1062 61. 46	7731 .99	-	1062 64. 07	7734 .00	-	Геодезический метод	0.1	$Mt = \sqrt{(m_0^2 + m_1^2)} = \sqrt{(0,7^2 + 0,7^2)} = 0,1$
-	257	1062 65. 70	7725 .80	-	1062 68. 70	7728 .10	-	Геодезический метод	0.1	$Mt = \sqrt{(m_0^2 + m_1^2)} = \sqrt{(0,7^2 + 0,7^2)} = 0,1$

2. Иные сведения о здании, сооружении, объекте незавершенного строительства с кадастровым номером: 17:03:0601162:299

1.

1.	
----	--

Сведения о зданиях, сооружениях, объектах незавершенного строительства, необходимые для исправления реестровых ошибок в сведениях об описании их местоположения

1. Сведения о характерных точках контура здания, сооружения, объекта незавершенного строительства с кадастровым номером 17:03:0601162:301

Зона № -

Номер контура	Номера характерных точек контура	Существующие			Уточненные			Метод определения координат	Средняя квадратическая погрешность определения координат характерной точки (Mt), м	Формулы, примененные для расчета средней квадратической погрешности определения координат характерной точки (Mt), м
		Координаты, м		R, м	Координаты, м		R, м			
		X	Y		X	Y				
1	2	3	4	5	6	7	8	9	10	11
-	261	1064 17. 16	8139 .20	-	1063 98. 88	8134 .84	-	Геодезический метод	0.1	$Mt = \sqrt{(m_0^2 + m_1^2)} = \sqrt{(0,7^2 + 0,7^2)} = 0,1$
-	262	1064 11. 09	8146 .83	-	1063 91. 85	8141 .60	-	Геодезический метод	0.1	$Mt = \sqrt{(m_0^2 + m_1^2)} = \sqrt{(0,7^2 + 0,7^2)} = 0,1$
-	263	1063 85. 52	8126 .47	-	1063 69. 19	8118 .05	-	Геодезический метод	0.1	$Mt = \sqrt{(m_0^2 + m_1^2)} = \sqrt{(0,7^2 + 0,7^2)} = 0,1$
-	264	1063 91. 59	8118 .84	-	1063 76. 21	8111 .29	-	Геодезический метод	0.1	$Mt = \sqrt{(m_0^2 + m_1^2)} = \sqrt{(0,7^2 + 0,7^2)} = 0,1$
-	261	1064 17. 16	8139 .20	-	1063 98. 88	8134 .84	-	Геодезический метод	0.1	$Mt = \sqrt{(m_0^2 + m_1^2)} = \sqrt{(0,7^2 + 0,7^2)} = 0,1$

2. Иные сведения о здании, сооружении, объекте незавершенного строительства с кадастровым номером: 17:03:0601162:301

1.

--

Сведения о зданиях, сооружениях, объектах незавершенного строительства, необходимые для исправления реестровых ошибок в сведениях об описании их местоположения

1. Сведения о характерных точках контура здания, сооружения, объекта незавершенного строительства с кадастровым номером 17:03:0601162:308

Зона № -

Номер контура	Номера характерных точек контура	Существующие			Уточненные			Метод определения координат	Средняя квадратическая погрешность определения координат характерной точки (Mt), м	Формулы, примененные для расчета средней квадратической погрешности определения координат характерной точки (Mt), м
		Координаты, м		R, м	Координаты, м		R, м			
		X	Y		X	Y				
1	2	3	4	5	6	7	8	9	10	11
-	265	1064 47. 98	7923 .63	-	1064 31. 29	7951 .13	-	Геодезический метод	0.1	$Mt = \sqrt{(m_0^2 + m_1^2)} = \sqrt{(0,7^2 + 0,7^2)} = 0,1$
-	266	1064 52. 59	7927 .75	-	1064 35. 90	7955 .25	-	Геодезический метод	0.1	$Mt = \sqrt{(m_0^2 + m_1^2)} = \sqrt{(0,7^2 + 0,7^2)} = 0,1$
-	267	1064 48. 48	7932 .35	-	1064 31. 79	7959 .85	-	Геодезический метод	0.1	$Mt = \sqrt{(m_0^2 + m_1^2)} = \sqrt{(0,7^2 + 0,7^2)} = 0,1$
-	268	1064 43. 88	7928 .23	-	1064 27. 19	7955 .73	-	Геодезический метод	0.1	$Mt = \sqrt{(m_0^2 + m_1^2)} = \sqrt{(0,7^2 + 0,7^2)} = 0,1$
-	265	1064 47. 98	7923 .63	-	1064 31. 29	7951 .13	-	Геодезический метод	0.1	$Mt = \sqrt{(m_0^2 + m_1^2)} = \sqrt{(0,7^2 + 0,7^2)} = 0,1$

2. Иные сведения о здании, сооружении, объекте незавершенного строительства с кадастровым номером: 17:03:0601162:308

1.

--

Схема границ земельных участков, контуров зданий, сооружений, объектов незавершенного строительства



Масштаб 1:2400

Условные обозначения

- Существующая часть границы, сведения о которой достаточны для определения ее местоположения
- вновь образованная часть границы, сведения о которой достаточны для определения ее местоположения
- - Характерная точка границы, сведения о которой позволяют однозначно определить ее положение на местности
- - Характерная точка контура здания, сооружения

Схема границ земельных участков, контуров зданий, сооружений, объектов незавершенного строительства










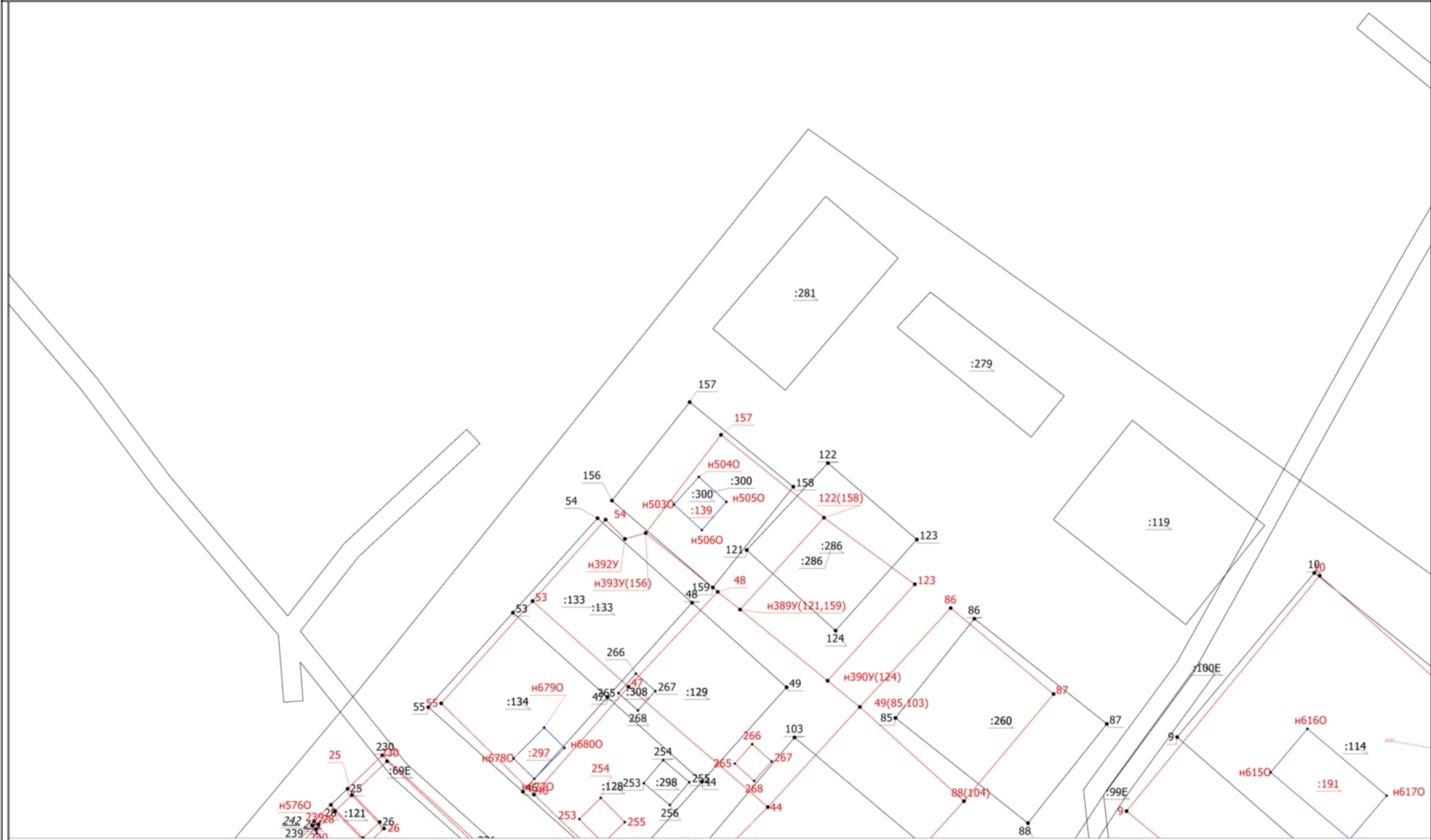
-  - Обозначение ликвидируемой характерной точки
-  - Обозначение новой характерной точки
-  - Уточняемый земельный участок
-  - Часть контура, образованного проекцией вновь образованного наземного конструктивного элемента здания, сооружения, объекта незавершенного строительства
-  - Часть контура, образованного проекцией существующего наземного конструктивного элемента здания, сооружения, объекта незавершенного строительства
-  - Граница зоны с особыми условиями
-  - Граница кадастрового квартала
-  - Уточняемые границы земельных участков и зданий
-  - Исправляемые границы земельных участков и зданий

Схема границ земельных участков, контуров зданий, сооружений, объектов незавершенного строительства



Масштаб 1:600

Условные обозначения

- - Существующая часть границы, сведения о которой достаточны для определения ее местоположения
- - вновь образованная часть границы, сведения о которой достаточны для определения ее местоположения
- - Характерная точка границы, сведения о которой позволяют однозначно определить ее положение на местности
- - Характерная точка контура здания, сооружения

Схема границ земельных участков, контуров зданий, сооружений, объектов незавершенного строительства








-  - Обозначение ликвидируемой характерной точки
-  - Обозначение новой характерной точки
-  - Уточняемый земельный участок
-  - Часть контура, образованного проекцией вновь образованного наземного конструктивного элемента здания, сооружения, объекта незавершенного строительства
-  - Часть контура, образованного проекцией существующего наземного конструктивного элемента здания, сооружения, объекта незавершенного строительства
-  - Граница зоны с особыми условиями
-  - Граница кадастрового квартала

Схема границ земельных участков, контуров зданий, сооружений, объектов незавершенного строительства



Масштаб 1:600

Условные обозначения

- Существующая часть границы, сведения о которой достаточны для определения ее местоположения
- - - - - вновь образованная часть границы, сведения о которой достаточны для определения ее местоположения
- - Характерная точка границы, сведения о которой позволяют однозначно определить ее положение на местности
- - Характерная точка контура здания, сооружения

Схема границ земельных участков, контуров зданий, сооружений, объектов незавершенного строительства








-  - Обозначение ликвидируемой характерной точки
-  - Обозначение новой характерной точки
-  - Уточняемый земельный участок
-  - Часть контура, образованного проекцией вновь образованного наземного конструктивного элемента здания, сооружения, объекта незавершенного строительства
-  - Часть контура, образованного проекцией существующего наземного конструктивного элемента здания, сооружения, объекта незавершенного строительства
-  - Граница зоны с особыми условиями
-  - Граница кадастрового квартала

Схема границ земельных участков, контуров зданий, сооружений, объектов незавершенного строительства



Масштаб 1:600

Условные обозначения

- - Существующая часть границы, сведения о которой достаточны для определения ее местоположения
- - вновь образованная часть границы, сведения о которой достаточны для определения ее местоположения
- - Характерная точка границы, сведения о которой позволяют однозначно определить ее положение на местности
- - Характерная точка контура здания, сооружения

Схема границ земельных участков, контуров зданий, сооружений, объектов незавершенного строительства








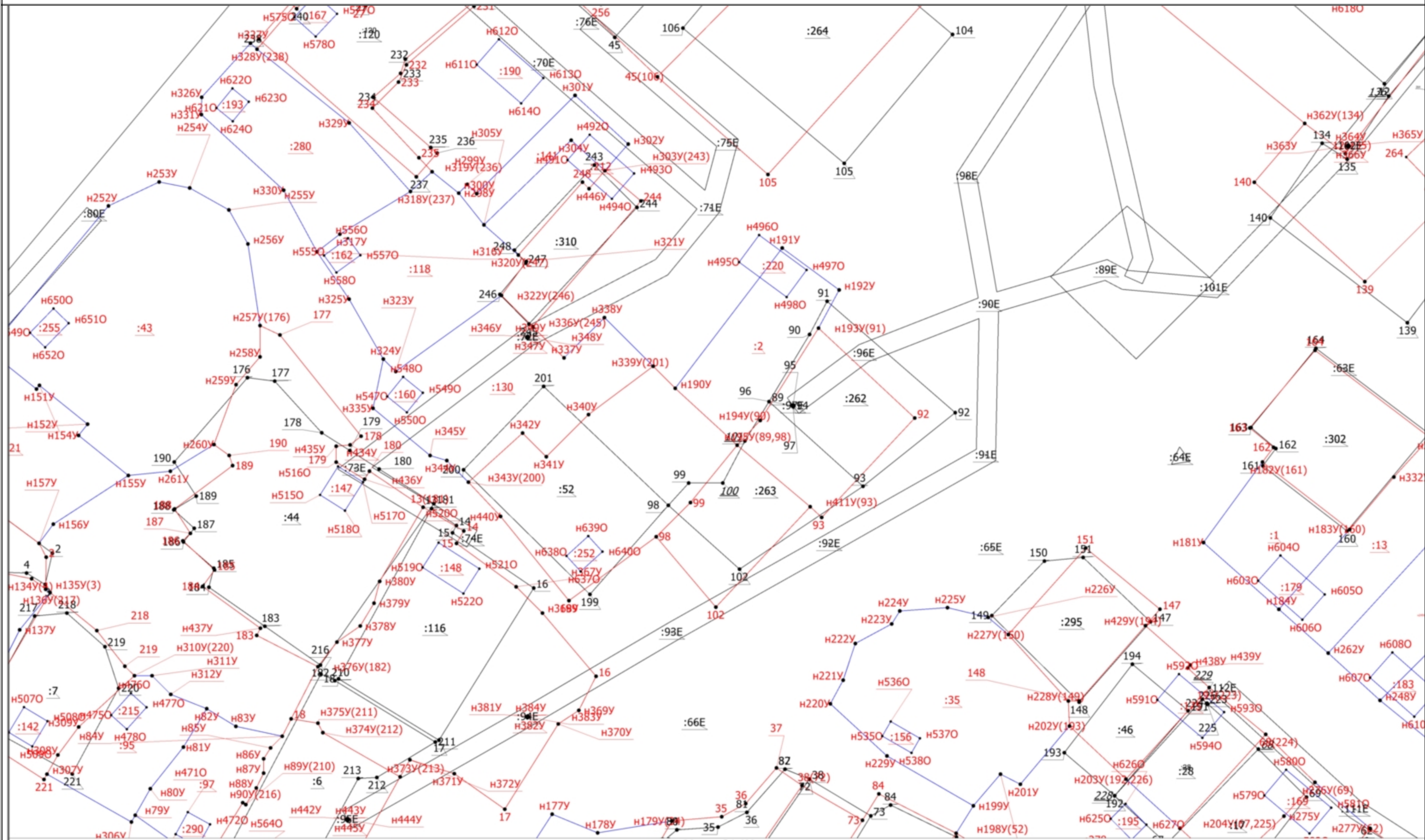
-  - Обозначение ликвидируемой характерной точки
-  - Обозначение новой характерной точки
-  - Уточняемый земельный участок
-  - Часть контура, образованного проекцией вновь образованного наземного конструктивного элемента здания, сооружения, объекта незавершенного строительства
-  - Часть контура, образованного проекцией существующего наземного конструктивного элемента здания, сооружения, объекта незавершенного строительства
-  - Граница зоны с особыми условиями
-  - Граница кадастрового квартала

Схема границ земельных участков, контуров зданий, сооружений, объектов незавершенного строительства



Масштаб 1:600

Условные обозначения

- Существующая часть границы, сведения о которой достаточны для определения ее местоположения
- вновь образованная часть границы, сведения о которой достаточны для определения ее местоположения
- — Характерная точка границы, сведения о которой позволяют однозначно определить ее положение на местности
- — Характерная точка контура здания, сооружения

Схема границ земельных участков, контуров зданий, сооружений, объектов незавершенного строительства








-  - Обозначение ликвидируемой характерной точки
-  - Обозначение новой характерной точки
-  - Уточняемый земельный участок
-  - Часть контура, образованного проекцией вновь образованного наземного конструктивного элемента здания, сооружения, объекта незавершенного строительства
-  - Часть контура, образованного проекцией существующего наземного конструктивного элемента здания, сооружения, объекта незавершенного строительства
-  - Граница зоны с особыми условиями
-  - Граница кадастрового квартала

Схема границ земельных участков, контуров зданий, сооружений, объектов незавершенного строительства








-  - Обозначение ликвидируемой характерной точки
-  - Обозначение новой характерной точки
-  - Уточняемый земельный участок
-  - Часть контура, образованного проекцией вновь образованного наземного конструктивного элемента здания, сооружения, объекта незавершенного строительства
-  - Часть контура, образованного проекцией существующего наземного конструктивного элемента здания, сооружения, объекта незавершенного строительства
-  - Граница зоны с особыми условиями
-  - Граница кадастрового квартала

Схема границ земельных участков, контуров зданий, сооружений, объектов незавершенного строительства








-  - Обозначение ликвидируемой характерной точки
-  - Обозначение новой характерной точки
-  - Уточняемый земельный участок
-  - Часть контура, образованного проекцией вновь образованного наземного конструктивного элемента здания, сооружения, объекта незавершенного строительства
-  - Часть контура, образованного проекцией существующего наземного конструктивного элемента здания, сооружения, объекта незавершенного строительства
-  - Граница зоны с особыми условиями
-  - Граница кадастрового квартала

Схема границ земельных участков, контуров зданий, сооружений, объектов незавершенного строительства








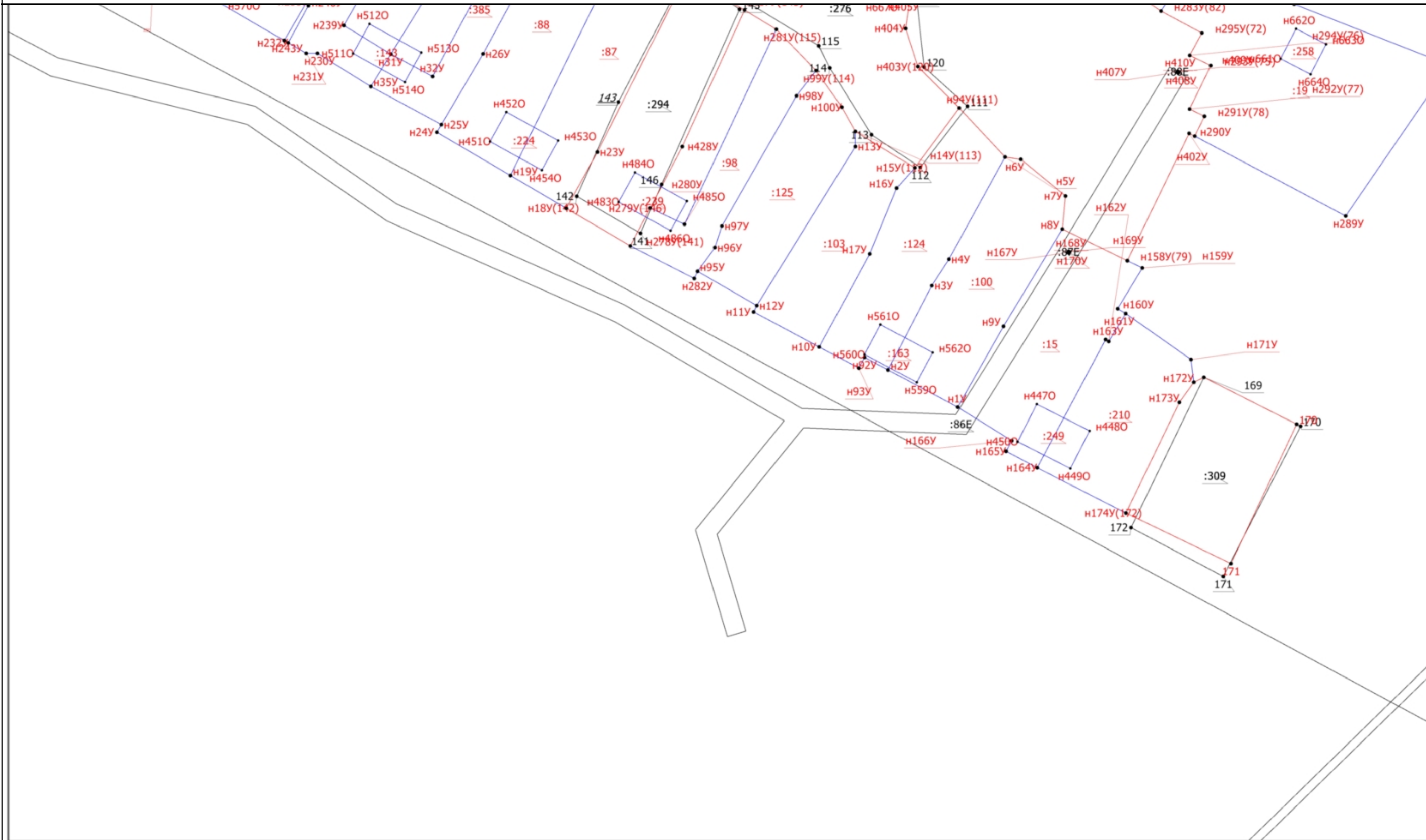
-  - Обозначение ликвидируемой характерной точки
-  - Обозначение новой характерной точки
-  - Уточняемый земельный участок
-  - Часть контура, образованного проекцией вновь образованного наземного конструктивного элемента здания, сооружения, объекта незавершенного строительства
-  - Часть контура, образованного проекцией существующего наземного конструктивного элемента здания, сооружения, объекта незавершенного строительства
-  - Граница зоны с особыми условиями
-  - Граница кадастрового квартала

Схема границ земельных участков, контуров зданий, сооружений, объектов незавершенного строительства



Масштаб 1:600

Условные обозначения

- - Существующая часть границы, сведения о которой достаточны для определения ее местоположения
- - вновь образованная часть границы, сведения о которой достаточны для определения ее местоположения
- - Характерная точка границы, сведения о которой позволяют однозначно определить ее положение на местности
- - Характерная точка контура здания, сооружения

Схема границ земельных участков, контуров зданий, сооружений, объектов незавершенного строительства









-  - Обозначение ликвидируемой характерной точки
-  - Обозначение новой характерной точки
-  - Уточняемый земельный участок
-  - Часть контура, образованного проекцией вновь образованного наземного конструктивного элемента здания, сооружения, объекта незавершенного строительства
-  - Часть контура, образованного проекцией существующего наземного конструктивного элемента здания, сооружения, объекта незавершенного строительства
-  - Граница зоны с особыми условиями
-  - Граница кадастрового квартала

Схема границ земельных участков, контуров зданий, сооружений, объектов незавершенного строительства



Условные обозначения

- Существующая часть границы, сведения о которой достаточны для определения ее местоположения
- вновь образованная часть границы, сведения о которой достаточны для определения ее местоположения
- - Характерная точка границы, сведения о которой позволяют однозначно определить ее положение на местности
- - Характерная точка контура здания, сооружения

Масштаб 1:600

Схема границ земельных участков, контуров зданий, сооружений, объектов незавершенного строительства








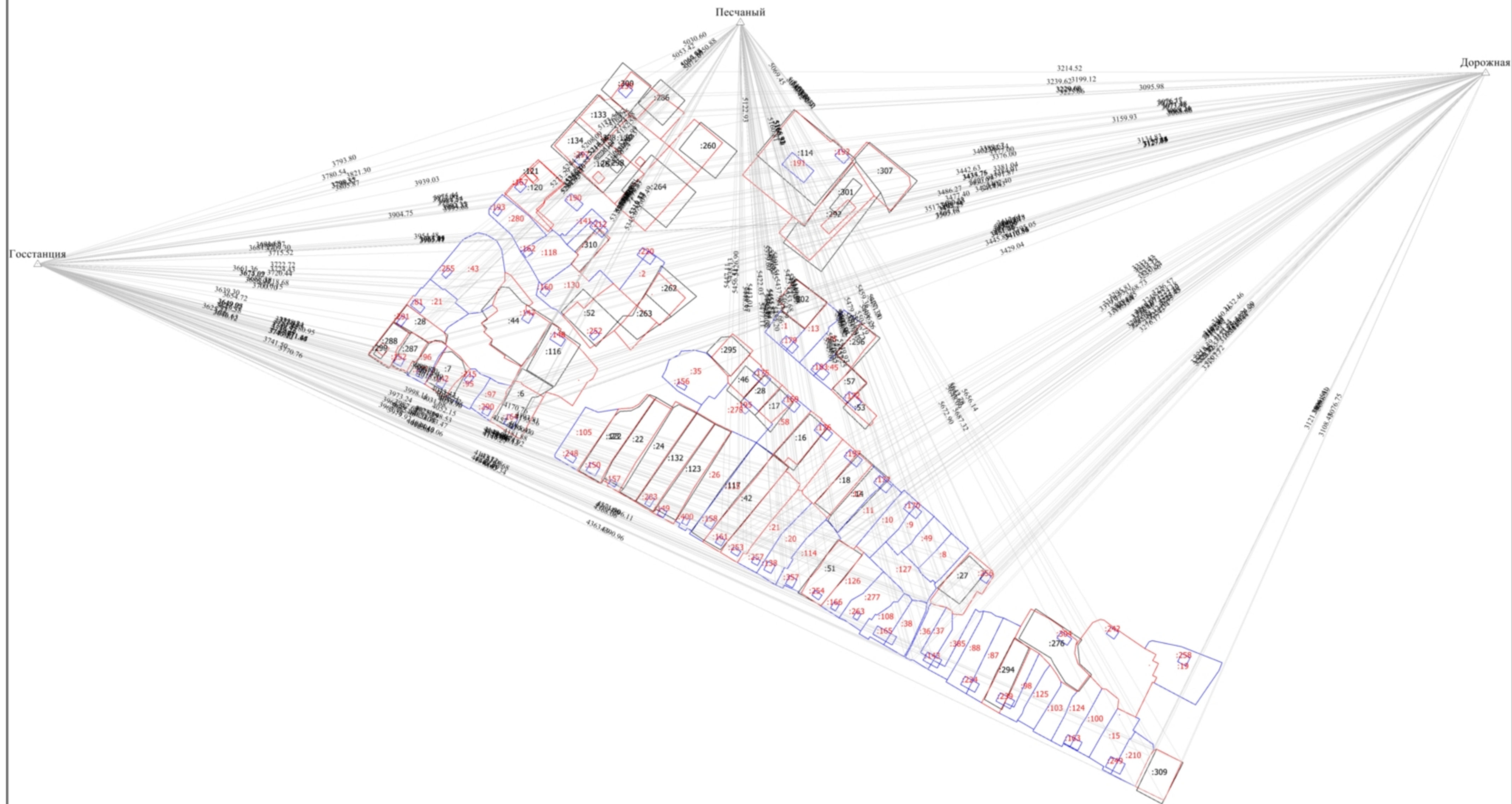
-  - Обозначение ликвидируемой характерной точки
-  - Обозначение новой характерной точки
-  - Уточняемый земельный участок
-  - Часть контура, образованного проекцией вновь образованного наземного конструктивного элемента здания, сооружения, объекта незавершенного строительства
-  - Часть контура, образованного проекцией существующего наземного конструктивного элемента здания, сооружения, объекта незавершенного строительства
-  - Граница зоны с особыми условиями
-  - Граница кадастрового квартала

Схема геодезических построений






Масштаб 1:2300

Условные обозначения

- - Существующая часть границы, сведения о которой достаточны для определения ее местоположения
- - Вновь образованная часть границы, сведения о которой достаточны для определения ее местоположения
- **25** - Обозначение ликвидируемой характерной точки
- **:100** - Уточняемый земельный участок

Схема геодезических построений

-  - Часть контура, образованного проекцией вновь образованного наземного конструктивного элемента здания, сооружения, объекта незавершенного строительства
-  - Часть контура, образованного проекцией существующего наземного конструктивного элемента здания, сооружения, объекта незавершенного строительства
-  - Пункт государственной геодезической сети
- Госстанция
4024.12 - Название Пункта государственной геодезической сети
- расстояние от пункта ГГС

