

КАРТА-ПЛАН ТЕРРИТОРИИ

17:03:0601161

(номер кадастрового квартала (номера кадастровых кварталов), являющихся территорией, на которой выполняются комплексные кадастровые работы)

Дата подготовки карты-плана территории :"12" октября 2018 г.

Пояснительная записка

1. Сведения о заказчике

АДМИНИСТРАЦИЯ МУНИЦИПАЛЬНОГО РАЙОНА "ДЗУН-ХЕМЧИКСКИЙ КОЖУУН РЕСПУБЛИКИ ТЫВА", 1021700624395, 1709001711

(полное наименование органа местного самоуправления муниципального района или городского округа, органа исполнительной власти города федерального значения Москвы, Санкт-Петербурга или Севастополя, основной государственный регистрационный номер, идентификационный номер налогоплательщика)

"12" октября 2018 г. , -

(сведения об утверждении карты-плана территории)

2. Сведения о кадастровом инженерере

Фамилия, имя, отчество (при наличии отчества): Нурсат Юрий Сергеевич

Страховой номер индивидуального лицевого счета: 117-136-477 43

Контактный телефон: +79235523050

Адрес электронной почты и почтовый адрес, по которым осуществляется связь с кадастровым инженером: г.

Кызыл, ул. Московская, д. 2, этаж 4

cadastrtuva@mail.ru

Наименование саморегулируемой организации в сфере кадастровых отношений (СРО), если кадастровый инженер является членом СРО: А СРО "Кадастровые инженеры"

Номер регистрации в государственном реестре лиц, осуществляющих кадастровую деятельность: 24-16-905

Сокращенное наименование юридического лица, если кадастровый инженер является работником юридического лица:

3. Основания выполнения комплексных кадастровых работ

Муниципальный контракт, №9, АДМИНИСТРАЦИЯ МУНИЦИПАЛЬНОГО РАЙОНА "ДЗУН-ХЕМЧИКСКИЙ КОЖУУН РЕСПУБЛИКИ ТЫВА", 06.08.2018

(наименование и реквизиты государственного или муниципального контракта на выполнение комплексных кадастровых работ)

4. Перечень документов, использованных при подготовке карты-плана территории

№ п/п	Наименование документа	Реквизиты документа
1	2	3
1	Кадастровый план территории кадастрового квартала 17:03:0601161	КУВИ-001/2018-5019117, Филиал федерального государственного бюджетного учреждения «Федеральная кадастровая палата Федеральной службы государственной регистрации, кадастра и картографии» по Республике Тыва, 28.07.2018

5. Сведения о геодезической основе, использованной при подготовке карты-плана территории Система координат Местная 167

№ п/п	Название пункта и тип знака геодезической сети	Класс геодезической сети	Координаты, м		Сведения о состоянии на "08" сентября 2018 г.		
			X	Y	наружного знака пункта	центра пункта	марки
1	2	3	4	5	6	7	8
1	Госстанция Пункт гос. геодезической сети	3	107190.38	4215.75	Сохранился	Сохранился	Сохранился
2	Дорожная Пункт гос. геодезической сети	3	107681.54	10940.97	Сохранился	Сохранился	Сохранился
3	Песчаный Пункт гос. геодезической сети	2	111538.10	7820.38	Сохранился	Сохранился	Сохранился

6. Сведения о средствах измерений

№ п/п	Наименование прибора (инструмента, аппаратуры)	Сведения об утверждении типа измерений	Реквизиты свидетельства о поверке прибора (инструмента, аппаратуры)
1	2	3	4
1	Аппаратура геодезическая спутниковая EFT M1 GNSS	53818-13 17.11.2018	№9550177
2	Аппаратура геодезическая спутниковая EFT M1 GNSS	53818-13 17.11.2018	№9551177

7. Пояснения к разделам карты-плана территории

№ п/п	Наименование раздела	Пояснение
1	2	3
-	-	-

Сведения об уточняемых земельных участках

1. Сведения о характерных точках границы уточняемого земельного участка с кадастровым номером 17:03:0601160:3

Зона № -

Обозначение характерных точек границ	Существующие координаты, м		Уточненные координаты, м		Метод определения координат	Средняя квадратическая погрешность определения координат характерной точки (Mt), м	Формулы, примененные для расчета средней квадратической погрешности определения координат характерной точки (Mt), м
	X	Y	X	Y			
1	2	3	4	5	6	7	8
н1У	-	-	106054.97	7841.86	Геодезический метод	0.1	$Mt = \sqrt{(m_0^2 + m_1^2)} = \sqrt{(0,07^2 + 0,07^2)} = 0,1$
н2У	-	-	106074.04	7817.12	Геодезический метод	0.1	$Mt = \sqrt{(m_0^2 + m_1^2)} = \sqrt{(0,07^2 + 0,07^2)} = 0,1$
н3У	-	-	106079.44	7818.56	Геодезический метод	0.1	$Mt = \sqrt{(m_0^2 + m_1^2)} = \sqrt{(0,07^2 + 0,07^2)} = 0,1$
н4У	-	-	106096.63	7831.32	Геодезический метод	0.1	$Mt = \sqrt{(m_0^2 + m_1^2)} = \sqrt{(0,07^2 + 0,07^2)} = 0,1$
н5У	-	-	106090.95	7841.72	Геодезический метод	0.1	$Mt = \sqrt{(m_0^2 + m_1^2)} = \sqrt{(0,07^2 + 0,07^2)} = 0,1$
н6У	-	-	106091.78	7845.59	Геодезический метод	0.1	$Mt = \sqrt{(m_0^2 + m_1^2)} = \sqrt{(0,07^2 + 0,07^2)} = 0,1$
н7У	-	-	106089.40	7851.96	Геодезический метод	0.1	$Mt = \sqrt{(m_0^2 + m_1^2)} = \sqrt{(0,07^2 + 0,07^2)} = 0,1$
н8У	-	-	106085.16	7858.08	Геодезический метод	0.1	$Mt = \sqrt{(m_0^2 + m_1^2)} = \sqrt{(0,07^2 + 0,07^2)} = 0,1$
н9У	-	-	106082.04	7861.63	Геодезический метод	0.1	$Mt = \sqrt{(m_0^2 + m_1^2)} = \sqrt{(0,07^2 + 0,07^2)} = 0,1$
н10У	-	-	106068.24	7852.22	Геодезический метод	0.1	$Mt = \sqrt{(m_0^2 + m_1^2)} = \sqrt{(0,07^2 + 0,07^2)} = 0,1$
н11У	-	-	106068.24	7851.04	Геодезический метод	0.1	$Mt = \sqrt{(m_0^2 + m_1^2)} = \sqrt{(0,07^2 + 0,07^2)} = 0,1$
н1У	-	-	106054.97	7841.86	Геодезический метод	0.1	$Mt = \sqrt{(m_0^2 + m_1^2)} = \sqrt{(0,07^2 + 0,07^2)} = 0,1$

2. Сведения о частях границ уточняемого земельного участка с кадастровым номером 17:03:0601160:3

Обозначение части границ		Горизонтальное проложение (S), м	Описание прохождения части границ	Отметка о наличии земельного спора о местоположении границ земельного участка
от т.	до т.			
1	2	3	4	5
н1У	н2У	31.24	-	-
н2У	н3У	5.59	-	-
н3У	н4У	21.41	-	-
н4У	н5У	11.85	-	-
н5У	н6У	3.96	-	-
н6У	н7У	6.80	-	-
н7У	н8У	7.45	-	-
н8У	н9У	4.73	-	-

н9У	н10У	16.70	-	-
н10У	н11У	1.18	-	-
н11У	н1У	16.14	-	-

**3. Общие сведения об уточняемом земельном участке
с кадастровым номером 17:03:0601160:3**

№ п/п	Наименование характеристик земельного участка	Значение характеристики
1	2	3
1	Адрес земельного участка	668110, Республика Тыва, район Дзун-Хемчикский, город Чадан, улица Степная, дом 8
	Местоположение земельного участка (при отсутствии присвоенного адреса)	-
	Дополнительные сведения о местоположении земельного участка	Республика Тыва, Дзун-Хемчикский район, г. Чадан, ул. Степная, д. 8
2	Площадь земельного участка \pm величина погрешности определения площади ($P \pm \Delta P$), м ²	1022 \pm 11
3	Формула, примененная для расчета предельной допустимой погрешности определения площади земельного участка (ΔP), м ²	$\Delta P = 3,5 * M_t * \sqrt{P} = 3.5 * 0,1 * \sqrt{1022} = 11.00$
4	Площадь земельного участка согласно сведениям Единого государственного реестра недвижимости (Ркад), м ²	-
5	Оценка расхождения P и Ркад ($P - P_{кад}$), м ²	-
6	Предельный минимальный и максимальный размер земельного участка ($P_{мин}$ и $P_{макс}$), м ²	- -
7	Кадастровый или иной номер (обозначение) здания, сооружения, объекта незавершенного строительства, расположенного на земельном участке	17:03:0601160:102
8	Иные сведения	-

Сведения об уточняемых земельных участках

1. Сведения о характерных точках границы уточняемого земельного участка с кадастровым номером 17:03:0601160:22

Зона № -

Обозначение характерных точек границ	Существующие координаты, м		Уточненные координаты, м		Метод определения координат	Средняя квадратическая погрешность определения координат характерной точки (Mt), м	Формулы, примененные для расчета средней квадратической погрешности определения координат характерной точки (Mt), м
	X	Y	X	Y			
1	2	3	4	5	6	7	8
н12У	-	-	106203.52	7670.59	Геодезический метод	0.1	$Mt = \sqrt{(m_0^2 + m_1^2)} = \sqrt{(0,07^2 + 0,07^2)} = 0,1$
н13У	-	-	106214.26	7679.85	Геодезический метод	0.1	$Mt = \sqrt{(m_0^2 + m_1^2)} = \sqrt{(0,07^2 + 0,07^2)} = 0,1$
н14У	-	-	106200.23	7697.46	Геодезический метод	0.1	$Mt = \sqrt{(m_0^2 + m_1^2)} = \sqrt{(0,07^2 + 0,07^2)} = 0,1$
н15У	-	-	106197.92	7695.62	Геодезический метод	0.1	$Mt = \sqrt{(m_0^2 + m_1^2)} = \sqrt{(0,07^2 + 0,07^2)} = 0,1$
н16У	-	-	106196.69	7697.16	Геодезический метод	0.1	$Mt = \sqrt{(m_0^2 + m_1^2)} = \sqrt{(0,07^2 + 0,07^2)} = 0,1$
н17У	-	-	106192.44	7693.64	Геодезический метод	0.1	$Mt = \sqrt{(m_0^2 + m_1^2)} = \sqrt{(0,07^2 + 0,07^2)} = 0,1$
н18У	-	-	106191.05	7695.32	Геодезический метод	0.1	$Mt = \sqrt{(m_0^2 + m_1^2)} = \sqrt{(0,07^2 + 0,07^2)} = 0,1$
н19У	-	-	106185.32	7690.18	Геодезический метод	0.1	$Mt = \sqrt{(m_0^2 + m_1^2)} = \sqrt{(0,07^2 + 0,07^2)} = 0,1$
н20У	-	-	106191.16	7683.75	Геодезический метод	0.1	$Mt = \sqrt{(m_0^2 + m_1^2)} = \sqrt{(0,07^2 + 0,07^2)} = 0,1$
н12У	-	-	106203.52	7670.59	Геодезический метод	0.1	$Mt = \sqrt{(m_0^2 + m_1^2)} = \sqrt{(0,07^2 + 0,07^2)} = 0,1$

2. Сведения о частях границ уточняемого земельного участка с кадастровым номером 17:03:0601160:22

Обозначение части границ		Горизонтальное проложение (S), м	Описание прохождения части границ	Отметка о наличии земельного спора о местоположении границ земельного участка
от т.	до т.			
1	2	3	4	5
н12У	н13У	14.18	-	-
н13У	н14У	22.52	-	-
н14У	н15У	2.95	-	-
н15У	н16У	1.97	-	-
н16У	н17У	5.52	-	-
н17У	н18У	2.18	-	-
н18У	н19У	7.70	-	-
н19У	н20У	8.69	-	-
н20У	н12У	18.05	-	-

**3. Общие сведения об уточняемом земельном участке
с кадастровым номером 17:03:0601160:22**

№ п/п	Наименование характеристик земельного участка	Значение характеристики
1	2	3
1	Адрес земельного участка	668110, Республика Тыва, район Дзун-Хемчикский, город Чадан, улица Мерген-Херел, дом 14, квартира 2
	Местоположение земельного участка (при отсутствии присвоенного адреса)	-
	Дополнительные сведения о местоположении земельного участка	-
2	Площадь земельного участка \pm величина погрешности определения площади ($P \pm \Delta P$), м ²	384 \pm 7
3	Формула, примененная для расчета предельной допустимой погрешности определения площади земельного участка (ΔP), м ²	$\Delta P = 3,5 * M_t * \sqrt{P} = 3,5 * 0,1 * \sqrt{384} = 7,00$
4	Площадь земельного участка согласно сведениям Единого государственного реестра недвижимости (Ркад), м ²	-
5	Оценка расхождения Р и Ркад (Р - Ркад), м ²	-
6	Предельный минимальный и максимальный размер земельного участка (Рмин и Рмакс), м ²	- -
7	Кадастровый или иной номер (обозначение) здания, сооружения, объекта незавершенного строительства, расположенного на земельном участке	-
8	Иные сведения	-

Сведения об уточняемых земельных участках

1. Сведения о характерных точках границы уточняемого земельного участка с кадастровым номером 17:03:0601160:4

Зона № -

Обозначение характерных точек границ	Существующие координаты, м		Уточненные координаты, м		Метод определения координат	Средняя квадратическая погрешность определения координат характерной точки (Mt), м	Формулы, примененные для расчета средней квадратической погрешности определения координат характерной точки (Mt), м
	X	Y	X	Y			
1	2	3	4	5	6	7	8
н21У	-	-	106073.13	7794.32	Геодезический метод	0.1	$Mt = \sqrt{(m_0^2 + m_1^2)} = \sqrt{(0,07^2 + 0,07^2)} = 0,1$
н22У	-	-	106086.41	7781.03	Геодезический метод	0.1	$Mt = \sqrt{(m_0^2 + m_1^2)} = \sqrt{(0,07^2 + 0,07^2)} = 0,1$
н23У	-	-	106084.89	7779.25	Геодезический метод	0.1	$Mt = \sqrt{(m_0^2 + m_1^2)} = \sqrt{(0,07^2 + 0,07^2)} = 0,1$
н24У	-	-	106086.72	7777.70	Геодезический метод	0.1	$Mt = \sqrt{(m_0^2 + m_1^2)} = \sqrt{(0,07^2 + 0,07^2)} = 0,1$
н25У	-	-	106089.61	7778.42	Геодезический метод	0.1	$Mt = \sqrt{(m_0^2 + m_1^2)} = \sqrt{(0,07^2 + 0,07^2)} = 0,1$
н26У	-	-	106098.66	7770.93	Геодезический метод	0.1	$Mt = \sqrt{(m_0^2 + m_1^2)} = \sqrt{(0,07^2 + 0,07^2)} = 0,1$
н27У	-	-	106104.63	7763.44	Геодезический метод	0.1	$Mt = \sqrt{(m_0^2 + m_1^2)} = \sqrt{(0,07^2 + 0,07^2)} = 0,1$
н28У	-	-	106110.14	7759.84	Геодезический метод	0.1	$Mt = \sqrt{(m_0^2 + m_1^2)} = \sqrt{(0,07^2 + 0,07^2)} = 0,1$
н29У	-	-	106116.64	7753.34	Геодезический метод	0.1	$Mt = \sqrt{(m_0^2 + m_1^2)} = \sqrt{(0,07^2 + 0,07^2)} = 0,1$
н30У	-	-	106132.01	7767.27	Геодезический метод	0.1	$Mt = \sqrt{(m_0^2 + m_1^2)} = \sqrt{(0,07^2 + 0,07^2)} = 0,1$
н31У	-	-	106123.00	7775.82	Геодезический метод	0.1	$Mt = \sqrt{(m_0^2 + m_1^2)} = \sqrt{(0,07^2 + 0,07^2)} = 0,1$
н32У	-	-	106113.65	7785.78	Геодезический метод	0.1	$Mt = \sqrt{(m_0^2 + m_1^2)} = \sqrt{(0,07^2 + 0,07^2)} = 0,1$
н33У	-	-	106114.62	7786.75	Геодезический метод	0.1	$Mt = \sqrt{(m_0^2 + m_1^2)} = \sqrt{(0,07^2 + 0,07^2)} = 0,1$
н34У	-	-	106094.93	7808.92	Геодезический метод	0.1	$Mt = \sqrt{(m_0^2 + m_1^2)} = \sqrt{(0,07^2 + 0,07^2)} = 0,1$
н35У	-	-	106088.51	7803.22	Геодезический метод	0.1	$Mt = \sqrt{(m_0^2 + m_1^2)} = \sqrt{(0,07^2 + 0,07^2)} = 0,1$
н36У	-	-	106089.93	7801.63	Геодезический метод	0.1	$Mt = \sqrt{(m_0^2 + m_1^2)} = \sqrt{(0,07^2 + 0,07^2)} = 0,1$
н37У	-	-	106085.80	7798.07	Геодезический метод	0.1	$Mt = \sqrt{(m_0^2 + m_1^2)} = \sqrt{(0,07^2 + 0,07^2)} = 0,1$
н38У	-	-	106081.34	7802.53	Геодезический метод	0.1	$Mt = \sqrt{(m_0^2 + m_1^2)} = \sqrt{(0,07^2 + 0,07^2)} = 0,1$
н21У	-	-	106073.13	7794.32	Геодезический метод	0.1	$Mt = \sqrt{(m_0^2 + m_1^2)} = \sqrt{(0,07^2 + 0,07^2)} = 0,1$

**2. Сведения о частях границ уточняемого земельного участка
с кадастровым номером 17:03:0601160:4**

Обозначение части границ		Горизонтальное проложение (S), м	Описание прохождения части границ	Отметка о наличии земельного спора о местоположении границ земельного участка
от т.	до т.			
1	2	3	4	5
н21У	н22У	18.79	-	-
н22У	н23У	2.34	-	-
н23У	н24У	2.40	-	-
н24У	н25У	2.98	-	-
н25У	н26У	11.75	-	-
н26У	н27У	9.58	-	-
н27У	н28У	6.58	-	-
н28У	н29У	9.19	-	-
н29У	н30У	20.74	-	-
н30У	н31У	12.42	-	-
н31У	н32У	13.66	-	-
н32У	н33У	1.37	-	-
н33У	н34У	29.65	-	-
н34У	н35У	8.59	-	-
н35У	н36У	2.13	-	-
н36У	н37У	5.45	-	-
н37У	н38У	6.31	-	-
н38У	н21У	11.61	-	-

**3. Общие сведения об уточняемом земельном участке
с кадастровым номером 17:03:0601160:4**

№ п/п	Наименование характеристик земельного участка	Значение характеристики
1	2	3
1	Адрес земельного участка	668110, Республика Тыва, район Дзун-Хемчикский, город Чадан, улица Степная, дом 9, квартира 1
	Местоположение земельного участка (при отсутствии присвоенного адреса)	-
	Дополнительные сведения о местоположении земельного участка	-
2	Площадь земельного участка ± величина погрешности определения площади (P ± ΔP), м2	1323 ± 13
3	Формула, примененная для расчета предельной допустимой погрешности определения площади земельного участка (ΔP), м2	$\Delta P = 3,5 * M_t * \sqrt{P} = 3.5 * 0,1 * \sqrt{1323} = 13.00$
4	Площадь земельного участка согласно сведениям Единого государственного реестра недвижимости (Ркад), м2	-
5	Оценка расхождения P и Ркад (P - Ркад), м2	-
6	Предельный минимальный и максимальный размер земельного участка (Рмин и Рмакс), м2	- -
7	Кадастровый или иной номер (обозначение) здания, сооружения, объекта незавершенного строительства, расположенного на земельном участке	17:03:0601160:74

8

Иные сведения

-

Сведения об уточняемых земельных участках

1. Сведения о характерных точках границы уточняемого земельного участка с кадастровым номером 17:03:0601161:125

Зона № -

Обозначение характерных точек границ	Существующие координаты, м		Уточненные координаты, м		Метод определения координат	Средняя квадратическая погрешность определения координат характерной точки (Mt), м	Формулы, примененные для расчета средней квадратической погрешности определения координат характерной точки (Mt), м
	X	Y	X	Y			
1	2	3	4	5	6	7	8
н39У	-	-	106027.51	8068.53	Геодезический метод	0.1	$Mt = \sqrt{(m_0^2 + m_1^2)} = \sqrt{(0,07^2 + 0,07^2)} = 0,1$
н40У	-	-	106016.48	8090.00	Геодезический метод	0.1	$Mt = \sqrt{(m_0^2 + m_1^2)} = \sqrt{(0,07^2 + 0,07^2)} = 0,1$
н41У	-	-	105969.99	8065.41	Геодезический метод	0.1	$Mt = \sqrt{(m_0^2 + m_1^2)} = \sqrt{(0,07^2 + 0,07^2)} = 0,1$
н42У	-	-	105956.96	8058.39	Геодезический метод	0.1	$Mt = \sqrt{(m_0^2 + m_1^2)} = \sqrt{(0,07^2 + 0,07^2)} = 0,1$
н43У	-	-	105947.93	8051.68	Геодезический метод	0.1	$Mt = \sqrt{(m_0^2 + m_1^2)} = \sqrt{(0,07^2 + 0,07^2)} = 0,1$
н44У	-	-	105949.37	8049.03	Геодезический метод	0.1	$Mt = \sqrt{(m_0^2 + m_1^2)} = \sqrt{(0,07^2 + 0,07^2)} = 0,1$
н45У	-	-	105942.12	8044.66	Геодезический метод	0.1	$Mt = \sqrt{(m_0^2 + m_1^2)} = \sqrt{(0,07^2 + 0,07^2)} = 0,1$
н46У	-	-	105953.68	8026.73	Геодезический метод	0.1	$Mt = \sqrt{(m_0^2 + m_1^2)} = \sqrt{(0,07^2 + 0,07^2)} = 0,1$
н47У	-	-	106024.37	8067.99	Геодезический метод	0.1	$Mt = \sqrt{(m_0^2 + m_1^2)} = \sqrt{(0,07^2 + 0,07^2)} = 0,1$
н48У	-	-	106024.95	8067.02	Геодезический метод	0.1	$Mt = \sqrt{(m_0^2 + m_1^2)} = \sqrt{(0,07^2 + 0,07^2)} = 0,1$
н39У	-	-	106027.51	8068.53	Геодезический метод	0.1	$Mt = \sqrt{(m_0^2 + m_1^2)} = \sqrt{(0,07^2 + 0,07^2)} = 0,1$

2. Сведения о частях границ уточняемого земельного участка с кадастровым номером 17:03:0601161:125

Обозначение части границ		Горизонтальное проложение (S), м	Описание прохождения части границ	Отметка о наличии земельного спора о местоположении границ земельного участка
от т.	до т.			
1	2	3	4	5
н39У	н40У	24.14	-	-
н40У	н41У	52.59	-	-
н41У	н42У	14.80	-	-
н42У	н43У	11.25	-	-
н43У	н44У	3.02	-	-
н44У	н45У	8.47	-	-
н45У	н46У	21.33	-	-
н46У	н47У	81.85	-	-
н47У	н48У	1.13	-	-

н48У	н39У	2.97	-	-
3. Общие сведения об уточняемом земельном участке с кадастровым номером 17:03:0601161:125				
№ п/п	Наименование характеристик земельного участка		Значение характеристики	
1	2		3	
1	Адрес земельного участка		Республика Тыва, район Дзун-Хемчикский, город Чадан, улица Чурмет-Дажы, дом 17	
	Местоположение земельного участка (при отсутствии присвоенного адреса)		-	
	Дополнительные сведения о местоположении земельного участка		-	
2	Площадь земельного участка ± величина погрешности определения площади ($P \pm \Delta P$), м ²		2084 ± 16	
3	Формула, примененная для расчета предельной допустимой погрешности определения площади земельного участка (ΔP), м ²		$\Delta P = 3,5 * M_t * \sqrt{P} = 3.5 * 0,1 * \sqrt{2084} = 16.00$	
4	Площадь земельного участка согласно сведениям Единого государственного реестра недвижимости (Ркад), м ²		2131	
5	Оценка расхождения Р и Ркад ($P - P_{кад}$), м ²		47	
6	Предельный минимальный и максимальный размер земельного участка ($P_{мин}$ и $P_{макс}$), м ²		--	
7	Кадастровый или иной номер (обозначение) здания, сооружения, объекта незавершенного строительства, расположенного на земельном участке		17:03:0601161:355	
8	Иные сведения		-	

Сведения об уточняемых земельных участках

1. Сведения о характерных точках границы уточняемого земельного участка с кадастровым номером 17:03:0601161:127

Зона № -

Обозначение характерных точек границ	Существующие координаты, м		Уточненные координаты, м		Метод определения координат	Средняя квадратическая погрешность определения координат характерной точки (Mt), м	Формулы, примененные для расчета средней квадратической погрешности определения координат характерной точки (Mt), м
	X	Y	X	Y			
1	2	3	4	5	6	7	8
н49У	-	-	105877.55	8029.26	Геодезический метод	0.1	$Mt = \sqrt{(m_0^2 + m_1^2)} = \sqrt{(0,07^2 + 0,07^2)} = 0,1$
н50У	-	-	105892.56	8012.29	Геодезический метод	0.1	$Mt = \sqrt{(m_0^2 + m_1^2)} = \sqrt{(0,07^2 + 0,07^2)} = 0,1$
н51У	-	-	105894.43	8014.15	Геодезический метод	0.1	$Mt = \sqrt{(m_0^2 + m_1^2)} = \sqrt{(0,07^2 + 0,07^2)} = 0,1$
н52У	-	-	105909.30	8029.02	Геодезический метод	0.1	$Mt = \sqrt{(m_0^2 + m_1^2)} = \sqrt{(0,07^2 + 0,07^2)} = 0,1$
н53У	-	-	105914.63	8031.50	Геодезический метод	0.1	$Mt = \sqrt{(m_0^2 + m_1^2)} = \sqrt{(0,07^2 + 0,07^2)} = 0,1$
н54У	-	-	105934.08	8045.10	Геодезический метод	0.1	$Mt = \sqrt{(m_0^2 + m_1^2)} = \sqrt{(0,07^2 + 0,07^2)} = 0,1$
н55У	-	-	105919.42	8067.68	Геодезический метод	0.1	$Mt = \sqrt{(m_0^2 + m_1^2)} = \sqrt{(0,07^2 + 0,07^2)} = 0,1$
н56У	-	-	105915.57	8065.06	Геодезический метод	0.1	$Mt = \sqrt{(m_0^2 + m_1^2)} = \sqrt{(0,07^2 + 0,07^2)} = 0,1$
н57У	-	-	105905.15	8056.62	Геодезический метод	0.1	$Mt = \sqrt{(m_0^2 + m_1^2)} = \sqrt{(0,07^2 + 0,07^2)} = 0,1$
н49У	-	-	105877.55	8029.26	Геодезический метод	0.1	$Mt = \sqrt{(m_0^2 + m_1^2)} = \sqrt{(0,07^2 + 0,07^2)} = 0,1$

2. Сведения о частях границ уточняемого земельного участка с кадастровым номером 17:03:0601161:127

Обозначение части границ		Горизонтальное проложение (S), м	Описание прохождения части границ	Отметка о наличии земельного спора о местоположении границ земельного участка
от т.	до т.			
1	2	3	4	5
н49У	н50У	22.66	-	-
н50У	н51У	2.64	-	-
н51У	н52У	21.03	-	-
н52У	н53У	5.88	-	-
н53У	н54У	23.73	-	-
н54У	н55У	26.92	-	-
н55У	н56У	4.66	-	-
н56У	н57У	13.41	-	-
н57У	н49У	38.86	-	-

**3. Общие сведения об уточняемом земельном участке
с кадастровым номером 17:03:0601161:127**

№ п/п	Наименование характеристик земельного участка	Значение характеристики
1	2	3
1	Адрес земельного участка	Республика Тыва, район Дзун-Хемчикский, город Чадан, улица Оюн Курседи, дом 24
	Местоположение земельного участка (при отсутствии присвоенного адреса)	-
	Дополнительные сведения о местоположении земельного участка	-
2	Площадь земельного участка \pm величина погрешности определения площади ($P \pm \Delta P$), м ²	1338 \pm 13
3	Формула, примененная для расчета предельной допустимой погрешности определения площади земельного участка (ΔP), м ²	$\Delta P = 3,5 * M_t * \sqrt{P} = 3.5 * 0,1 * \sqrt{1338} = 13.00$
4	Площадь земельного участка согласно сведениям Единого государственного реестра недвижимости (Ркад), м ²	1320
5	Оценка расхождения Р и Ркад (Р - Ркад), м ²	18
6	Предельный минимальный и максимальный размер земельного участка (Рмин и Рмакс), м ²	- -
7	Кадастровый или иной номер (обозначение) здания, сооружения, объекта незавершенного строительства, расположенного на земельном участке	17:03:0601161:240
8	Иные сведения	-

Сведения об уточняемых земельных участках

1. Сведения о характерных точках границы уточняемого земельного участка с кадастровым номером 17:03:0601161:13

Зона № -

Обозначение характерных точек границ	Существующие координаты, м		Уточненные координаты, м		Метод определения координат	Средняя квадратическая погрешность определения координат характерной точки (Mt), м	Формулы, примененные для расчета средней квадратической погрешности определения координат характерной точки (Mt), м
	X	Y	X	Y			
1	2	3	4	5	6	7	8
н42У	-	-	105956.96	8058.39	Геодезический метод	0.1	$Mt = \sqrt{(m_0^2 + m_1^2)} = \sqrt{(0,07^2 + 0,07^2)} = 0,1$
н41У	-	-	105969.99	8065.41	Геодезический метод	0.1	$Mt = \sqrt{(m_0^2 + m_1^2)} = \sqrt{(0,07^2 + 0,07^2)} = 0,1$
н58У	-	-	105961.23	8081.70	Геодезический метод	0.1	$Mt = \sqrt{(m_0^2 + m_1^2)} = \sqrt{(0,07^2 + 0,07^2)} = 0,1$
н59У	-	-	105956.65	8085.69	Геодезический метод	0.1	$Mt = \sqrt{(m_0^2 + m_1^2)} = \sqrt{(0,07^2 + 0,07^2)} = 0,1$
н60У	-	-	105956.17	8090.37	Геодезический метод	0.1	$Mt = \sqrt{(m_0^2 + m_1^2)} = \sqrt{(0,07^2 + 0,07^2)} = 0,1$
н61У	-	-	105957.29	8091.49	Геодезический метод	0.1	$Mt = \sqrt{(m_0^2 + m_1^2)} = \sqrt{(0,07^2 + 0,07^2)} = 0,1$
н62У	-	-	105948.06	8114.42	Геодезический метод	0.1	$Mt = \sqrt{(m_0^2 + m_1^2)} = \sqrt{(0,07^2 + 0,07^2)} = 0,1$
н63У	-	-	105946.62	8117.99	Геодезический метод	0.1	$Mt = \sqrt{(m_0^2 + m_1^2)} = \sqrt{(0,07^2 + 0,07^2)} = 0,1$
н64У	-	-	105936.21	8113.80	Геодезический метод	0.1	$Mt = \sqrt{(m_0^2 + m_1^2)} = \sqrt{(0,07^2 + 0,07^2)} = 0,1$
н65У	-	-	105935.64	8115.20	Геодезический метод	0.1	$Mt = \sqrt{(m_0^2 + m_1^2)} = \sqrt{(0,07^2 + 0,07^2)} = 0,1$
н66У	-	-	105929.11	8112.08	Геодезический метод	0.1	$Mt = \sqrt{(m_0^2 + m_1^2)} = \sqrt{(0,07^2 + 0,07^2)} = 0,1$
н67У	-	-	105941.27	8085.75	Геодезический метод	0.1	$Mt = \sqrt{(m_0^2 + m_1^2)} = \sqrt{(0,07^2 + 0,07^2)} = 0,1$
н42У	-	-	105956.96	8058.39	Геодезический метод	0.1	$Mt = \sqrt{(m_0^2 + m_1^2)} = \sqrt{(0,07^2 + 0,07^2)} = 0,1$

2. Сведения о частях границ уточняемого земельного участка с кадастровым номером 17:03:0601161:13

Обозначение части границ		Горизонтальное проложение (S), м	Описание прохождения части границ	Отметка о наличии земельного спора о местоположении границ земельного участка
от т.	до т.			
1	2	3	4	5
н42У	н41У	14.80	-	-
н41У	н58У	18.50	-	-
н58У	н59У	6.07	-	-
н59У	н60У	4.70	-	-
н60У	н61У	1.58	-	-
н61У	н62У	24.72	-	-
н62У	н63У	3.85	-	-

н63У	н64У	11.22	-	-
н64У	н65У	1.51	-	-
н65У	н66У	7.24	-	-
н66У	н67У	29.00	-	-
н67У	н42У	31.54	-	-

**3. Общие сведения об уточняемом земельном участке
с кадастровым номером 17:03:0601161:13**

№ п/п	Наименование характеристик земельного участка	Значение характеристики
1	2	3
1	Адрес земельного участка	Республика Тыва, район Дзун-Хемчикский, город Чадан, улица Лопсанчап, дом 5, квартира 2
	Местоположение земельного участка (при отсутствии присвоенного адреса)	-
	Дополнительные сведения о местоположении земельного участка	-
2	Площадь земельного участка ± величина погрешности определения площади ($P \pm \Delta P$), м2	959 ± 11
3	Формула, примененная для расчета предельной допустимой погрешности определения площади земельного участка (ΔP), м2	$\Delta P = 3,5 * M_t * \sqrt{P} = 3.5 * 0,1 * \sqrt{959} = 11.00$
4	Площадь земельного участка согласно сведениям Единого государственного реестра недвижимости (Ркад), м2	600
5	Оценка расхождения Р и Ркад ($P - P_{кад}$), м2	359
6	Предельный минимальный и максимальный размер земельного участка ($P_{мин}$ и $P_{макс}$), м2	- -
7	Кадастровый или иной номер (обозначение) здания, сооружения, объекта незавершенного строительства, расположенного на земельном участке	-
8	Иные сведения	-

Сведения об уточняемых земельных участках

1. Сведения о характерных точках границы уточняемого земельного участка с кадастровым номером 17:03:0601161:16

Зона № -

Обозначение характерных точек границ	Существующие координаты, м		Уточненные координаты, м		Метод определения координат	Средняя квадратическая погрешность определения координат характерной точки (Mt), м	Формулы, примененные для расчета средней квадратической погрешности определения координат характерной точки (Mt), м
	X	Y	X	Y			
1	2	3	4	5	6	7	8
н68У	-	-	106021.81	7954.40	Геодезический метод	0.1	$Mt = \sqrt{(m_0^2 + m_1^2)} = \sqrt{(0,07^2 + 0,07^2)} = 0,1$
н69У	-	-	106046.20	7966.29	Геодезический метод	0.1	$Mt = \sqrt{(m_0^2 + m_1^2)} = \sqrt{(0,07^2 + 0,07^2)} = 0,1$
н70У	-	-	106045.16	7968.43	Геодезический метод	0.1	$Mt = \sqrt{(m_0^2 + m_1^2)} = \sqrt{(0,07^2 + 0,07^2)} = 0,1$
н71У	-	-	106060.36	7977.31	Геодезический метод	0.1	$Mt = \sqrt{(m_0^2 + m_1^2)} = \sqrt{(0,07^2 + 0,07^2)} = 0,1$
н72У	-	-	106041.33	8006.56	Геодезический метод	0.1	$Mt = \sqrt{(m_0^2 + m_1^2)} = \sqrt{(0,07^2 + 0,07^2)} = 0,1$
н73У	-	-	106026.93	7996.06	Геодезический метод	0.1	$Mt = \sqrt{(m_0^2 + m_1^2)} = \sqrt{(0,07^2 + 0,07^2)} = 0,1$
н74У	-	-	106025.26	7997.63	Геодезический метод	0.1	$Mt = \sqrt{(m_0^2 + m_1^2)} = \sqrt{(0,07^2 + 0,07^2)} = 0,1$
н75У	-	-	106003.74	7973.85	Геодезический метод	0.1	$Mt = \sqrt{(m_0^2 + m_1^2)} = \sqrt{(0,07^2 + 0,07^2)} = 0,1$
н76У	-	-	106003.74	7968.52	Геодезический метод	0.1	$Mt = \sqrt{(m_0^2 + m_1^2)} = \sqrt{(0,07^2 + 0,07^2)} = 0,1$
н77У	-	-	106007.88	7967.18	Геодезический метод	0.1	$Mt = \sqrt{(m_0^2 + m_1^2)} = \sqrt{(0,07^2 + 0,07^2)} = 0,1$
н78У	-	-	106010.67	7963.72	Геодезический метод	0.1	$Mt = \sqrt{(m_0^2 + m_1^2)} = \sqrt{(0,07^2 + 0,07^2)} = 0,1$
н79У	-	-	106014.58	7966.16	Геодезический метод	0.1	$Mt = \sqrt{(m_0^2 + m_1^2)} = \sqrt{(0,07^2 + 0,07^2)} = 0,1$
н80У	-	-	106020.52	7958.00	Геодезический метод	0.1	$Mt = \sqrt{(m_0^2 + m_1^2)} = \sqrt{(0,07^2 + 0,07^2)} = 0,1$
н68У	-	-	106021.81	7954.40	Геодезический метод	0.1	$Mt = \sqrt{(m_0^2 + m_1^2)} = \sqrt{(0,07^2 + 0,07^2)} = 0,1$

2. Сведения о частях границ уточняемого земельного участка с кадастровым номером 17:03:0601161:16

Обозначение части границ		Горизонтальное проложение (S), м	Описание прохождения части границ	Отметка о наличии земельного спора о местоположении границ земельного участка
от т.	до т.			
1	2	3	4	5
н68У	н69У	27.13	-	-
н69У	н70У	2.38	-	-
н70У	н71У	17.60	-	-
н71У	н72У	34.90	-	-
н72У	н73У	17.82	-	-

н73У	н74У	2.29	-	-
н74У	н75У	32.07	-	-
н75У	н76У	5.33	-	-
н76У	н77У	4.35	-	-
н77У	н78У	4.44	-	-
н78У	н79У	4.61	-	-
н79У	н80У	10.09	-	-
н80У	н68У	3.82	-	-

**3. Общие сведения об уточняемом земельном участке
с кадастровым номером 17:03:0601161:16**

№ п/п	Наименование характеристик земельного участка	Значение характеристики
1	2	3
1	Адрес земельного участка	Республика Тыва, район Дзун-Хемчикский, город Чадан, улица Чурмет-Дажы, дом 25
	Местоположение земельного участка (при отсутствии присвоенного адреса)	-
	Дополнительные сведения о местоположении земельного участка	-
2	Площадь земельного участка ± величина погрешности определения площади ($P \pm \Delta P$), м2	1547 ± 14
3	Формула, примененная для расчета предельной допустимой погрешности определения площади земельного участка (ΔP), м2	$\Delta P = 3,5 * M_t * \sqrt{P} = 3.5 * 0,1 * \sqrt{1547} = 14.00$
4	Площадь земельного участка согласно сведениям Единого государственного реестра недвижимости (Ркад), м2	840
5	Оценка расхождения Р и Ркад (Р - Ркад), м2	707
6	Предельный минимальный и максимальный размер земельного участка (Рмин и Рмакс), м2	--
7	Кадастровый или иной номер (обозначение) здания, сооружения, объекта незавершенного строительства, расположенного на земельном участке	17:03:0601161:226
8	Иные сведения	-

Сведения об уточняемых земельных участках

1. Сведения о характерных точках границы уточняемого земельного участка с кадастровым номером 17:03:0601161:194

Зона № -

Обозначение характерных точек границ	Существующие координаты, м		Уточненные координаты, м		Метод определения координат	Средняя квадратическая погрешность определения координат характерной точки (Mt), м	Формулы, примененные для расчета средней квадратической погрешности определения координат характерной точки (Mt), м
	X	Y	X	Y			
1	2	3	4	5	6	7	8
н81У	-	-	106077.19	7876.02	Геодезический метод	0.1	$Mt = \sqrt{(m_0^2 + m_1^2)} = \sqrt{(0,07^2 + 0,07^2)} = 0,1$
н82У	-	-	106097.68	7885.89	Геодезический метод	0.1	$Mt = \sqrt{(m_0^2 + m_1^2)} = \sqrt{(0,07^2 + 0,07^2)} = 0,1$
н83У	-	-	106098.83	7883.50	Геодезический метод	0.1	$Mt = \sqrt{(m_0^2 + m_1^2)} = \sqrt{(0,07^2 + 0,07^2)} = 0,1$
н84У	-	-	106107.27	7887.57	Геодезический метод	0.1	$Mt = \sqrt{(m_0^2 + m_1^2)} = \sqrt{(0,07^2 + 0,07^2)} = 0,1$
н85У	-	-	106106.73	7888.70	Геодезический метод	0.1	$Mt = \sqrt{(m_0^2 + m_1^2)} = \sqrt{(0,07^2 + 0,07^2)} = 0,1$
н86У	-	-	106111.91	7891.19	Геодезический метод	0.1	$Mt = \sqrt{(m_0^2 + m_1^2)} = \sqrt{(0,07^2 + 0,07^2)} = 0,1$
н87У	-	-	106101.65	7911.61	Геодезический метод	0.1	$Mt = \sqrt{(m_0^2 + m_1^2)} = \sqrt{(0,07^2 + 0,07^2)} = 0,1$
н88У	-	-	106068.12	7896.94	Геодезический метод	0.1	$Mt = \sqrt{(m_0^2 + m_1^2)} = \sqrt{(0,07^2 + 0,07^2)} = 0,1$
н89У	-	-	106075.62	7882.22	Геодезический метод	0.1	$Mt = \sqrt{(m_0^2 + m_1^2)} = \sqrt{(0,07^2 + 0,07^2)} = 0,1$
н81У	-	-	106077.19	7876.02	Геодезический метод	0.1	$Mt = \sqrt{(m_0^2 + m_1^2)} = \sqrt{(0,07^2 + 0,07^2)} = 0,1$

2. Сведения о частях границ уточняемого земельного участка с кадастровым номером 17:03:0601161:194

Обозначение части границ		Горизонтальное проложение (S), м	Описание прохождения части границ	Отметка о наличии земельного спора о местоположении границ земельного участка
от т.	до т.			
1	2	3	4	5
н81У	н82У	22.74	-	-
н82У	н83У	2.65	-	-
н83У	н84У	9.37	-	-
н84У	н85У	1.25	-	-
н85У	н86У	5.75	-	-
н86У	н87У	22.85	-	-
н87У	н88У	36.60	-	-
н88У	н89У	16.52	-	-
н89У	н81У	6.40	-	-

**3. Общие сведения об уточняемом земельном участке
с кадастровым номером 17:03:0601161:194**

№ п/п	Наименование характеристик земельного участка	Значение характеристики
1	2	3
1	Адрес земельного участка	Республика Тыва, район Дзун-Хемчикский, город Чадан, улица Чурмет-Дажы, дом 33
	Местоположение земельного участка (при отсутствии присвоенного адреса)	-
	Дополнительные сведения о местоположении земельного участка	-
2	Площадь земельного участка \pm величина погрешности определения площади ($P \pm \Delta P$), м ²	844 \pm 10
3	Формула, примененная для расчета предельной допустимой погрешности определения площади земельного участка (ΔP), м ²	$\Delta P = 3,5 * M_t * \sqrt{P} = 3.5 * 0,1 * \sqrt{844} = 10.00$
4	Площадь земельного участка согласно сведениям Единого государственного реестра недвижимости (Ркад), м ²	300
5	Оценка расхождения Р и Ркад (Р - Ркад), м ²	544
6	Предельный минимальный и максимальный размер земельного участка (Рмин и Рмакс), м ²	- -
7	Кадастровый или иной номер (обозначение) здания, сооружения, объекта незавершенного строительства, расположенного на земельном участке	17:03:0601161:247
8	Иные сведения	-

Сведения об уточняемых земельных участках

1. Сведения о характерных точках границы уточняемого земельного участка с кадастровым номером 17:03:0601161:2

Зона № -

Обозначение характерных точек границ	Существующие координаты, м		Уточненные координаты, м		Метод определения координат	Средняя квадратическая погрешность определения координат характерной точки (Mt), м	Формулы, примененные для расчета средней квадратической погрешности определения координат характерной точки (Mt), м
	X	Y	X	Y			
1	2	3	4	5	6	7	8
н90У	-	-	105939.08	8139.63	Геодезический метод	0.1	$Mt = \sqrt{(m_0^2 + m_1^2)} = \sqrt{(0,07^2 + 0,07^2)} = 0,1$
н91У	-	-	105947.07	8143.09	Геодезический метод	0.1	$Mt = \sqrt{(m_0^2 + m_1^2)} = \sqrt{(0,07^2 + 0,07^2)} = 0,1$
н92У	-	-	105955.21	8151.22	Геодезический метод	0.1	$Mt = \sqrt{(m_0^2 + m_1^2)} = \sqrt{(0,07^2 + 0,07^2)} = 0,1$
н93У	-	-	105981.59	8165.72	Геодезический метод	0.1	$Mt = \sqrt{(m_0^2 + m_1^2)} = \sqrt{(0,07^2 + 0,07^2)} = 0,1$
н94У	-	-	105968.00	8194.73	Геодезический метод	0.1	$Mt = \sqrt{(m_0^2 + m_1^2)} = \sqrt{(0,07^2 + 0,07^2)} = 0,1$
н95У	-	-	105919.65	8171.62	Геодезический метод	0.1	$Mt = \sqrt{(m_0^2 + m_1^2)} = \sqrt{(0,07^2 + 0,07^2)} = 0,1$
н96У	-	-	105926.87	8163.22	Геодезический метод	0.1	$Mt = \sqrt{(m_0^2 + m_1^2)} = \sqrt{(0,07^2 + 0,07^2)} = 0,1$
н90У	-	-	105939.08	8139.63	Геодезический метод	0.1	$Mt = \sqrt{(m_0^2 + m_1^2)} = \sqrt{(0,07^2 + 0,07^2)} = 0,1$

2. Сведения о частях границ уточняемого земельного участка с кадастровым номером 17:03:0601161:2

Обозначение части границ		Горизонтальное проложение (S), м	Описание прохождения части границ	Отметка о наличии земельного спора о местоположении границ земельного участка
от т.	до т.			
1	2	3	4	5
н90У	н91У	8.71	-	-
н91У	н92У	11.50	-	-
н92У	н93У	30.10	-	-
н93У	н94У	32.04	-	-
н94У	н95У	53.59	-	-
н95У	н96У	11.08	-	-
н96У	н90У	26.56	-	-

3. Общие сведения об уточняемом земельном участке с кадастровым номером 17:03:0601161:2

№ п/п	Наименование характеристик земельного участка	Значение характеристики
1	2	3
1	Адрес земельного участка	Республика Тыва, район Дзун-Хемчикский, город Чадан, улица Чурмет-Дажы, дом 9

	Местоположение земельного участка (при отсутствии присвоенного адреса)	-
	Дополнительные сведения о местоположении земельного участка	-
2	Площадь земельного участка \pm величина погрешности определения площади ($P \pm \Delta P$), м ²	1740 \pm 15
3	Формула, примененная для расчета предельной допустимой погрешности определения площади земельного участка (ΔP), м ²	$\Delta P = 3,5 * M_t * \sqrt{P} = 3,5 * 0,1 * \sqrt{1740} = 15,00$
4	Площадь земельного участка согласно сведениям Единого государственного реестра недвижимости (Ркад), м ²	766
5	Оценка расхождения Р и Ркад ($P - P_{кад}$), м ²	974
6	Предельный минимальный и максимальный размер земельного участка ($P_{мин}$ и $P_{макс}$), м ²	- -
7	Кадастровый или иной номер (обозначение) здания, сооружения, объекта незавершенного строительства, расположенного на земельном участке	17:03:0601161:254
8	Иные сведения	-

Сведения об уточняемых земельных участках

1. Сведения о характерных точках границы уточняемого земельного участка с кадастровым номером 17:03:0601161:200

Зона № -

Обозначение характерных точек границ	Существующие координаты, м		Уточненные координаты, м		Метод определения координат	Средняя квадратическая погрешность определения координат характерной точки (Mt), м	Формулы, примененные для расчета средней квадратической погрешности определения координат характерной точки (Mt), м
	X	Y	X	Y			
1	2	3	4	5	6	7	8
н97У	-	-	106008.31	7892.97	Геодезический метод	0.1	$Mt = \sqrt{(m_0^2 + m_1^2)} = \sqrt{(0,07^2 + 0,07^2)} = 0,1$
н98У	-	-	106021.91	7877.40	Геодезический метод	0.1	$Mt = \sqrt{(m_0^2 + m_1^2)} = \sqrt{(0,07^2 + 0,07^2)} = 0,1$
н99У	-	-	106020.25	7875.74	Геодезический метод	0.1	$Mt = \sqrt{(m_0^2 + m_1^2)} = \sqrt{(0,07^2 + 0,07^2)} = 0,1$
н100У	-	-	106026.46	7869.53	Геодезический метод	0.1	$Mt = \sqrt{(m_0^2 + m_1^2)} = \sqrt{(0,07^2 + 0,07^2)} = 0,1$
н101У	-	-	106036.43	7878.37	Геодезический метод	0.1	$Mt = \sqrt{(m_0^2 + m_1^2)} = \sqrt{(0,07^2 + 0,07^2)} = 0,1$
н102У	-	-	106056.97	7891.31	Геодезический метод	0.1	$Mt = \sqrt{(m_0^2 + m_1^2)} = \sqrt{(0,07^2 + 0,07^2)} = 0,1$
н103У	-	-	106051.83	7901.48	Геодезический метод	0.1	$Mt = \sqrt{(m_0^2 + m_1^2)} = \sqrt{(0,07^2 + 0,07^2)} = 0,1$
н104У	-	-	106042.46	7916.99	Геодезический метод	0.1	$Mt = \sqrt{(m_0^2 + m_1^2)} = \sqrt{(0,07^2 + 0,07^2)} = 0,1$
н105У	-	-	106023.35	7900.93	Геодезический метод	0.1	$Mt = \sqrt{(m_0^2 + m_1^2)} = \sqrt{(0,07^2 + 0,07^2)} = 0,1$
н106У	-	-	106021.16	7903.59	Геодезический метод	0.1	$Mt = \sqrt{(m_0^2 + m_1^2)} = \sqrt{(0,07^2 + 0,07^2)} = 0,1$
н97У	-	-	106008.31	7892.97	Геодезический метод	0.1	$Mt = \sqrt{(m_0^2 + m_1^2)} = \sqrt{(0,07^2 + 0,07^2)} = 0,1$

2. Сведения о частях границ уточняемого земельного участка с кадастровым номером 17:03:0601161:200

Обозначение части границ		Горизонтальное проложение (S), м	Описание прохождения части границ	Отметка о наличии земельного спора о местоположении границ земельного участка
от т.	до т.			
1	2	3	4	5
н97У	н98У	20.67	-	-
н98У	н99У	2.35	-	-
н99У	н100У	8.78	-	-
н100У	н101У	13.32	-	-
н101У	н102У	24.28	-	-
н102У	н103У	11.40	-	-
н103У	н104У	18.12	-	-
н104У	н105У	24.96	-	-
н105У	н106У	3.45	-	-

н106У	н97У	16.67	-	-
3. Общие сведения об уточняемом земельном участке с кадастровым номером 17:03:0601161:200				
№ п/п	Наименование характеристик земельного участка	Значение характеристики		
1	2	3		
1	Адрес земельного участка	Республика Тыва, район Дзун-Хемчикский, город Чадан, улица Оюн Курседи, дом 40		
	Местоположение земельного участка (при отсутствии присвоенного адреса)	-		
	Дополнительные сведения о местоположении земельного участка	-		
2	Площадь земельного участка ± величина погрешности определения площади ($P \pm \Delta P$), м ²	1126 ± 12		
3	Формула, примененная для расчета предельной допустимой погрешности определения площади земельного участка (ΔP), м ²	$\Delta P = 3,5 * M_t * \sqrt{P} = 3.5 * 0,1 * \sqrt{1126} = 12.00$		
4	Площадь земельного участка согласно сведениям Единого государственного реестра недвижимости (Ркад), м ²	648		
5	Оценка расхождения Р и Ркад ($P - P_{кад}$), м ²	478		
6	Предельный минимальный и максимальный размер земельного участка ($P_{мин}$ и $P_{макс}$), м ²	--		
7	Кадастровый или иной номер (обозначение) здания, сооружения, объекта незавершенного строительства, расположенного на земельном участке	17:03:0601161:358		
8	Иные сведения	-		

Сведения об уточняемых земельных участках

1. Сведения о характерных точках границы уточняемого земельного участка с кадастровым номером 17:03:0601161:204

Зона № -

Обозначение характерных точек границ	Существующие координаты, м		Уточненные координаты, м		Метод определения координат	Средняя квадратическая погрешность определения координат характерной точки (Mt), м	Формулы, примененные для расчета средней квадратической погрешности определения координат характерной точки (Mt), м
	X	Y	X	Y			
1	2	3	4	5	6	7	8
н107У	-	-	105880.61	8264.13	Геодезический метод	0.1	$Mt = \sqrt{(m_0^2 + m_1^2)} = \sqrt{(0,07^2 + 0,07^2)} = 0,1$
н108У	-	-	105890.01	8269.27	Геодезический метод	0.1	$Mt = \sqrt{(m_0^2 + m_1^2)} = \sqrt{(0,07^2 + 0,07^2)} = 0,1$
н109У	-	-	105889.13	8270.88	Геодезический метод	0.1	$Mt = \sqrt{(m_0^2 + m_1^2)} = \sqrt{(0,07^2 + 0,07^2)} = 0,1$
н110У	-	-	105891.26	8272.05	Геодезический метод	0.1	$Mt = \sqrt{(m_0^2 + m_1^2)} = \sqrt{(0,07^2 + 0,07^2)} = 0,1$
н111У	-	-	105894.85	8272.05	Геодезический метод	0.1	$Mt = \sqrt{(m_0^2 + m_1^2)} = \sqrt{(0,07^2 + 0,07^2)} = 0,1$
н112У	-	-	105905.88	8277.60	Геодезический метод	0.1	$Mt = \sqrt{(m_0^2 + m_1^2)} = \sqrt{(0,07^2 + 0,07^2)} = 0,1$
н113У	-	-	105907.50	8274.38	Геодезический метод	0.1	$Mt = \sqrt{(m_0^2 + m_1^2)} = \sqrt{(0,07^2 + 0,07^2)} = 0,1$
н114У	-	-	105926.28	8284.77	Геодезический метод	0.1	$Mt = \sqrt{(m_0^2 + m_1^2)} = \sqrt{(0,07^2 + 0,07^2)} = 0,1$
н115У	-	-	105910.59	8313.42	Геодезический метод	0.1	$Mt = \sqrt{(m_0^2 + m_1^2)} = \sqrt{(0,07^2 + 0,07^2)} = 0,1$
н116У	-	-	105906.78	8313.42	Геодезический метод	0.1	$Mt = \sqrt{(m_0^2 + m_1^2)} = \sqrt{(0,07^2 + 0,07^2)} = 0,1$
н117У	-	-	105873.04	8297.19	Геодезический метод	0.1	$Mt = \sqrt{(m_0^2 + m_1^2)} = \sqrt{(0,07^2 + 0,07^2)} = 0,1$
н118У	-	-	105872.42	8298.48	Геодезический метод	0.1	$Mt = \sqrt{(m_0^2 + m_1^2)} = \sqrt{(0,07^2 + 0,07^2)} = 0,1$
н119У	-	-	105864.10	8293.87	Геодезический метод	0.1	$Mt = \sqrt{(m_0^2 + m_1^2)} = \sqrt{(0,07^2 + 0,07^2)} = 0,1$
н120У	-	-	105869.39	8285.83	Геодезический метод	0.1	$Mt = \sqrt{(m_0^2 + m_1^2)} = \sqrt{(0,07^2 + 0,07^2)} = 0,1$
н121У	-	-	105874.38	8278.26	Геодезический метод	0.1	$Mt = \sqrt{(m_0^2 + m_1^2)} = \sqrt{(0,07^2 + 0,07^2)} = 0,1$
н107У	-	-	105880.61	8264.13	Геодезический метод	0.1	$Mt = \sqrt{(m_0^2 + m_1^2)} = \sqrt{(0,07^2 + 0,07^2)} = 0,1$
н122У	-	-	105888.53	8282.65	Геодезический метод	0.1	$Mt = \sqrt{(m_0^2 + m_1^2)} = \sqrt{(0,07^2 + 0,07^2)} = 0,1$
н123У	-	-	105888.76	8282.84	Геодезический метод	0.1	$Mt = \sqrt{(m_0^2 + m_1^2)} = \sqrt{(0,07^2 + 0,07^2)} = 0,1$
н124У	-	-	105888.57	8283.08	Геодезический метод	0.1	$Mt = \sqrt{(m_0^2 + m_1^2)} = \sqrt{(0,07^2 + 0,07^2)} = 0,1$
н125У	-	-	105888.34	8282.89	Геодезический метод	0.1	$Mt = \sqrt{(m_0^2 + m_1^2)} = \sqrt{(0,07^2 + 0,07^2)} = 0,1$

**1. Сведения о характерных точках границы уточняемого земельного участка
с кадастровым номером 17:03:0601161:204**

н122У	-	-	105888. 53	8282.65	Геодезически й метод	0.1	$Mt = \sqrt{(m_0^2 + m_1^2)} = \sqrt{(0,07^2 + 0,07^2)} = 0,1$
-------	---	---	---------------	---------	-------------------------	-----	--

**2. Сведения о частях границ уточняемого земельного участка
с кадастровым номером 17:03:0601161:204**

Обозначение части границ		Горизонтальное проложение (S), м	Описание прохождения части границ	Отметка о наличии земельного спора о местоположении границ земельного участка
от т.	до т.			
1	2	3	4	5
н107У	н108У	10.71	-	-
н108У	н109У	1.83	-	-
н109У	н110У	2.43	-	-
н110У	н111У	3.59	-	-
н111У	н112У	12.35	-	-
н112У	н113У	3.60	-	-
н113У	н114У	21.46	-	-
н114У	н115У	32.66	-	-
н115У	н116У	3.81	-	-
н116У	н117У	37.44	-	-
н117У	н118У	1.43	-	-
н118У	н119У	9.51	-	-
н119У	н120У	9.62	-	-
н120У	н121У	9.07	-	-
н121У	н107У	15.44	-	-
н122У	н123У	0.30	-	-
н123У	н124У	0.31	-	-
н124У	н125У	0.30	-	-
н125У	н122У	0.31	-	-

**3. Общие сведения об уточняемом земельном участке
с кадастровым номером 17:03:0601161:204**

№ п/п	Наименование характеристик земельного участка	Значение характеристики
1	2	3
1	Адрес земельного участка	Республика Тыва, район Дзун-Хемчикский, город Чадан, улица Чурмет-Дажы, дом 1
	Местоположение земельного участка (при отсутствии присвоенного адреса)	-
	Дополнительные сведения о местоположении земельного участка	-
2	Площадь земельного участка ± величина погрешности определения площади (P ± ΔP), м2	1653 ± 14
3	Формула, примененная для расчета предельной допустимой погрешности определения площади земельного участка (ΔP), м2	$\Delta P = 3,5 * Mt * \sqrt{P} = 3.5 * 0,1 * \sqrt{1653} = 14.00$

4	Площадь земельного участка согласно сведениям Единого государственного реестра недвижимости (Ркад), м2	1656
5	Оценка расхождения Р и Ркад (Р - Ркад), м2	3
6	Предельный минимальный и максимальный размер земельного участка (Рмин и Рмакс), м2	--
7	Кадастровый или иной номер (обозначение) здания, сооружения, объекта незавершенного строительства, расположенного на земельном участке	17:03:0601161:236
8	Иные сведения	-

Сведения об уточняемых земельных участках

1. Сведения о характерных точках границы уточняемого земельного участка с кадастровым номером 17:03:0601161:206

Зона № -

Обозначение характерных точек границ	Существующие координаты, м		Уточненные координаты, м		Метод определения координат	Средняя квадратическая погрешность определения координат характерной точки (Mt), м	Формулы, примененные для расчета средней квадратической погрешности определения координат характерной точки (Mt), м
	X	Y	X	Y			
1	2	3	4	5	6	7	8
н126У	-	-	106092.11	7716.81	Геодезический метод	0.1	$Mt = \sqrt{(m_0^2 + m_1^2)} = \sqrt{(0,07^2 + 0,07^2)} = 0,1$
н127У	-	-	106110.62	7696.96	Геодезический метод	0.1	$Mt = \sqrt{(m_0^2 + m_1^2)} = \sqrt{(0,07^2 + 0,07^2)} = 0,1$
н128У	-	-	106122.51	7708.84	Геодезический метод	0.1	$Mt = \sqrt{(m_0^2 + m_1^2)} = \sqrt{(0,07^2 + 0,07^2)} = 0,1$
н129У	-	-	106121.93	7710.15	Геодезический метод	0.1	$Mt = \sqrt{(m_0^2 + m_1^2)} = \sqrt{(0,07^2 + 0,07^2)} = 0,1$
н130У	-	-	106139.26	7725.63	Геодезический метод	0.1	$Mt = \sqrt{(m_0^2 + m_1^2)} = \sqrt{(0,07^2 + 0,07^2)} = 0,1$
н131У	-	-	106140.46	7726.83	Геодезический метод	0.1	$Mt = \sqrt{(m_0^2 + m_1^2)} = \sqrt{(0,07^2 + 0,07^2)} = 0,1$
н132У	-	-	106135.63	7731.65	Геодезический метод	0.1	$Mt = \sqrt{(m_0^2 + m_1^2)} = \sqrt{(0,07^2 + 0,07^2)} = 0,1$
н133У	-	-	106125.11	7742.96	Геодезический метод	0.1	$Mt = \sqrt{(m_0^2 + m_1^2)} = \sqrt{(0,07^2 + 0,07^2)} = 0,1$
н134У	-	-	106121.06	7744.69	Геодезический метод	0.1	$Mt = \sqrt{(m_0^2 + m_1^2)} = \sqrt{(0,07^2 + 0,07^2)} = 0,1$
н126У	-	-	106092.11	7716.81	Геодезический метод	0.1	$Mt = \sqrt{(m_0^2 + m_1^2)} = \sqrt{(0,07^2 + 0,07^2)} = 0,1$

2. Сведения о частях границ уточняемого земельного участка с кадастровым номером 17:03:0601161:206

Обозначение части границ		Горизонтальное проложение (S), м	Описание прохождения части границ	Отметка о наличии земельного спора о местоположении границ земельного участка
от т.	до т.			
1	2	3	4	5
н126У	н127У	27.14	-	-
н127У	н128У	16.81	-	-
н128У	н129У	1.43	-	-
н129У	н130У	23.24	-	-
н130У	н131У	1.70	-	-
н131У	н132У	6.82	-	-
н132У	н133У	15.45	-	-
н133У	н134У	4.40	-	-
н134У	н126У	40.19	-	-

**3. Общие сведения об уточняемом земельном участке
с кадастровым номером 17:03:0601161:206**

№ п/п	Наименование характеристик земельного участка	Значение характеристики
1	2	3
1	Адрес земельного участка	Республика Тыва, район Дзун-Хемчикский, город Чадан, улица Зеленая, дом 28
	Местоположение земельного участка (при отсутствии присвоенного адреса)	-
	Дополнительные сведения о местоположении земельного участка	-
2	Площадь земельного участка \pm величина погрешности определения площади ($P \pm \Delta P$), м ²	1103 \pm 12
3	Формула, примененная для расчета предельной допустимой погрешности определения площади земельного участка (ΔP), м ²	$\Delta P = 3,5 * M_t * \sqrt{P} = 3.5 * 0,1 * \sqrt{1103} = 12.00$
4	Площадь земельного участка согласно сведениям Единого государственного реестра недвижимости (Ркад), м ²	786
5	Оценка расхождения Р и Ркад (Р - Ркад), м ²	317
6	Предельный минимальный и максимальный размер земельного участка (Рмин и Рмакс), м ²	- -
7	Кадастровый или иной номер (обозначение) здания, сооружения, объекта незавершенного строительства, расположенного на земельном участке	17:03:0601161:230
8	Иные сведения	-

Сведения об уточняемых земельных участках

1. Сведения о характерных точках границы уточняемого земельного участка с кадастровым номером 17:03:0601161:207

Зона № -

Обозначение характерных точек границ	Существующие координаты, м		Уточненные координаты, м		Метод определения координат	Средняя квадратическая погрешность определения координат характерной точки (Mt), м	Формулы, примененные для расчета средней квадратической погрешности определения координат характерной точки (Mt), м
	X	Y	X	Y			
1	2	3	4	5	6	7	8
н127У	-	-	106110.62	7696.96	Геодезический метод	0.1	$Mt = \sqrt{(m_0^2 + m_1^2)} = \sqrt{(0,07^2 + 0,07^2)} = 0,1$
н135У	-	-	106130.61	7676.98	Геодезический метод	0.1	$Mt = \sqrt{(m_0^2 + m_1^2)} = \sqrt{(0,07^2 + 0,07^2)} = 0,1$
н136У	-	-	106157.36	7704.40	Геодезический метод	0.1	$Mt = \sqrt{(m_0^2 + m_1^2)} = \sqrt{(0,07^2 + 0,07^2)} = 0,1$
н137У	-	-	106155.06	7707.09	Геодезический метод	0.1	$Mt = \sqrt{(m_0^2 + m_1^2)} = \sqrt{(0,07^2 + 0,07^2)} = 0,1$
н130У	-	-	106139.26	7725.63	Геодезический метод	0.1	$Mt = \sqrt{(m_0^2 + m_1^2)} = \sqrt{(0,07^2 + 0,07^2)} = 0,1$
н129У	-	-	106121.93	7710.15	Геодезический метод	0.1	$Mt = \sqrt{(m_0^2 + m_1^2)} = \sqrt{(0,07^2 + 0,07^2)} = 0,1$
н128У	-	-	106122.51	7708.84	Геодезический метод	0.1	$Mt = \sqrt{(m_0^2 + m_1^2)} = \sqrt{(0,07^2 + 0,07^2)} = 0,1$
н127У	-	-	106110.62	7696.96	Геодезический метод	0.1	$Mt = \sqrt{(m_0^2 + m_1^2)} = \sqrt{(0,07^2 + 0,07^2)} = 0,1$

2. Сведения о частях границ уточняемого земельного участка с кадастровым номером 17:03:0601161:207

Обозначение части границ		Горизонтальное проложение (S), м	Описание прохождения части границ	Отметка о наличии земельного спора о местоположении границ земельного участка
от т.	до т.			
1	2	3	4	5
н127У	н135У	28.26	-	-
н135У	н136У	38.31	-	-
н136У	н137У	3.54	-	-
н137У	н130У	24.36	-	-
н130У	н129У	23.24	-	-
н129У	н128У	1.43	-	-
н128У	н127У	16.81	-	-

3. Общие сведения об уточняемом земельном участке с кадастровым номером 17:03:0601161:207

№ п/п	Наименование характеристик земельного участка	Значение характеристики
1	2	3
1	Адрес земельного участка	Республика Тыва, район Дзун-Хемчикский, город Чадан, улица Зеленая, дом 30

	Местоположение земельного участка (при отсутствии присвоенного адреса)	-
	Дополнительные сведения о местоположении земельного участка	-
2	Площадь земельного участка \pm величина погрешности определения площади ($P \pm \Delta P$), м ²	1120 \pm 12
3	Формула, примененная для расчета предельной допустимой погрешности определения площади земельного участка (ΔP), м ²	$\Delta P = 3,5 * M_t * \sqrt{P} = 3,5 * 0,1 * \sqrt{1120} = 12,00$
4	Площадь земельного участка согласно сведениям Единого государственного реестра недвижимости (Ркад), м ²	600
5	Оценка расхождения Р и Ркад ($P - P_{кад}$), м ²	520
6	Предельный минимальный и максимальный размер земельного участка ($P_{мин}$ и $P_{макс}$), м ²	- -
7	Кадастровый или иной номер (обозначение) здания, сооружения, объекта незавершенного строительства, расположенного на земельном участке	17:03:0601161:229
8	Иные сведения	-

Сведения об уточняемых земельных участках

1. Сведения о характерных точках границы уточняемого земельного участка с кадастровым номером 17:03:0601161:23

Зона № -

Обозначение характерных точек границ	Существующие координаты, м		Уточненные координаты, м		Метод определения координат	Средняя квадратическая погрешность определения координат характерной точки (Mt), м	Формулы, примененные для расчета средней квадратической погрешности определения координат характерной точки (Mt), м
	X	Y	X	Y			
1	2	3	4	5	6	7	8
н138У	-	-	105959.75	7944.32	Геодезический метод	0.1	$Mt = \sqrt{(m_0^2 + m_1^2)} = \sqrt{(0,07^2 + 0,07^2)} = 0,1$
н139У	-	-	105969.22	7934.85	Геодезический метод	0.1	$Mt = \sqrt{(m_0^2 + m_1^2)} = \sqrt{(0,07^2 + 0,07^2)} = 0,1$
н140У	-	-	105967.50	7933.13	Геодезический метод	0.1	$Mt = \sqrt{(m_0^2 + m_1^2)} = \sqrt{(0,07^2 + 0,07^2)} = 0,1$
н141У	-	-	105971.25	7929.37	Геодезический метод	0.1	$Mt = \sqrt{(m_0^2 + m_1^2)} = \sqrt{(0,07^2 + 0,07^2)} = 0,1$
н142У	-	-	105982.31	7938.09	Геодезический метод	0.1	$Mt = \sqrt{(m_0^2 + m_1^2)} = \sqrt{(0,07^2 + 0,07^2)} = 0,1$
н143У	-	-	106008.78	7961.46	Геодезический метод	0.1	$Mt = \sqrt{(m_0^2 + m_1^2)} = \sqrt{(0,07^2 + 0,07^2)} = 0,1$
н78У	-	-	106010.67	7963.72	Геодезический метод	0.1	$Mt = \sqrt{(m_0^2 + m_1^2)} = \sqrt{(0,07^2 + 0,07^2)} = 0,1$
н77У	-	-	106007.88	7967.18	Геодезический метод	0.1	$Mt = \sqrt{(m_0^2 + m_1^2)} = \sqrt{(0,07^2 + 0,07^2)} = 0,1$
н76У	-	-	106003.74	7968.52	Геодезический метод	0.1	$Mt = \sqrt{(m_0^2 + m_1^2)} = \sqrt{(0,07^2 + 0,07^2)} = 0,1$
н75У	-	-	106003.74	7973.85	Геодезический метод	0.1	$Mt = \sqrt{(m_0^2 + m_1^2)} = \sqrt{(0,07^2 + 0,07^2)} = 0,1$
н144У	-	-	105997.65	7977.85	Геодезический метод	0.1	$Mt = \sqrt{(m_0^2 + m_1^2)} = \sqrt{(0,07^2 + 0,07^2)} = 0,1$
н145У	-	-	105995.59	7975.29	Геодезический метод	0.1	$Mt = \sqrt{(m_0^2 + m_1^2)} = \sqrt{(0,07^2 + 0,07^2)} = 0,1$
н146У	-	-	105982.91	7967.84	Геодезический метод	0.1	$Mt = \sqrt{(m_0^2 + m_1^2)} = \sqrt{(0,07^2 + 0,07^2)} = 0,1$
н147У	-	-	105977.64	7962.83	Геодезический метод	0.1	$Mt = \sqrt{(m_0^2 + m_1^2)} = \sqrt{(0,07^2 + 0,07^2)} = 0,1$
н138У	-	-	105959.75	7944.32	Геодезический метод	0.1	$Mt = \sqrt{(m_0^2 + m_1^2)} = \sqrt{(0,07^2 + 0,07^2)} = 0,1$

2. Сведения о частях границ уточняемого земельного участка с кадастровым номером 17:03:0601161:23

Обозначение части границ		Горизонтальное проложение (S), м	Описание прохождения части границ	Отметка о наличии земельного спора о местоположении границ земельного участка
от т.	до т.			
1	2	3	4	5
н138У	н139У	13.39	-	-
н139У	н140У	2.43	-	-
н140У	н141У	5.31	-	-
н141У	н142У	14.08	-	-

н142У	н143У	35.31	-	-
н143У	н78У	2.95	-	-
н78У	н77У	4.44	-	-
н77У	н76У	4.35	-	-
н76У	н75У	5.33	-	-
н75У	н144У	7.29	-	-
н144У	н145У	3.29	-	-
н145У	н146У	14.71	-	-
н146У	н147У	7.27	-	-
н147У	н138У	25.74	-	-

**3. Общие сведения об уточняемом земельном участке
с кадастровым номером 17:03:0601161:23**

№ п/п	Наименование характеристик земельного участка	Значение характеристики
1	2	3
1	Адрес земельного участка	Республика Тыва, район Дзун-Хемчикский, город Чадан, улица Оюн Курседи, дом 34
	Местоположение земельного участка (при отсутствии присвоенного адреса)	-
	Дополнительные сведения о местоположении земельного участка	-
2	Площадь земельного участка ± величина погрешности определения площади ($P \pm \Delta P$), м ²	1051 ± 11
3	Формула, примененная для расчета предельной допустимой погрешности определения площади земельного участка (ΔP), м ²	$\Delta P = 3,5 * M_t * \sqrt{P} = 3.5 * 0,1 * \sqrt{1051} = 11.00$
4	Площадь земельного участка согласно сведениям Единого государственного реестра недвижимости (Ркад), м ²	1000
5	Оценка расхождения Р и Ркад ($P - P_{кад}$), м ²	51
6	Предельный минимальный и максимальный размер земельного участка ($P_{мин}$ и $P_{макс}$), м ²	- -
7	Кадастровый или иной номер (обозначение) здания, сооружения, объекта незавершенного строительства, расположенного на земельном участке	17:03:0601161:262
8	Иные сведения	-

Сведения об уточняемых земельных участках

1. Сведения о характерных точках границы уточняемого земельного участка с кадастровым номером 17:03:0601161:24

Зона № -

Обозначение характерных точек границ	Существующие координаты, м		Уточненные координаты, м		Метод определения координат	Средняя квадратическая погрешность определения координат характерной точки (Mt), м	Формулы, примененные для расчета средней квадратической погрешности определения координат характерной точки (Mt), м
	X	Y	X	Y			
1	2	3	4	5	6	7	8
н141У	-	-	105971.25	7929.37	Геодезический метод	0.1	$Mt = \sqrt{(m_0^2 + m_1^2)} = \sqrt{(0,07^2 + 0,07^2)} = 0,1$
н148У	-	-	105969.52	7928.00	Геодезический метод	0.1	$Mt = \sqrt{(m_0^2 + m_1^2)} = \sqrt{(0,07^2 + 0,07^2)} = 0,1$
н149У	-	-	105977.27	7920.25	Геодезический метод	0.1	$Mt = \sqrt{(m_0^2 + m_1^2)} = \sqrt{(0,07^2 + 0,07^2)} = 0,1$
н150У	-	-	105978.34	7921.33	Геодезический метод	0.1	$Mt = \sqrt{(m_0^2 + m_1^2)} = \sqrt{(0,07^2 + 0,07^2)} = 0,1$
н151У	-	-	105981.11	7918.56	Геодезический метод	0.1	$Mt = \sqrt{(m_0^2 + m_1^2)} = \sqrt{(0,07^2 + 0,07^2)} = 0,1$
н152У	-	-	105981.68	7919.12	Геодезический метод	0.1	$Mt = \sqrt{(m_0^2 + m_1^2)} = \sqrt{(0,07^2 + 0,07^2)} = 0,1$
н153У	-	-	105988.26	7912.54	Геодезический метод	0.1	$Mt = \sqrt{(m_0^2 + m_1^2)} = \sqrt{(0,07^2 + 0,07^2)} = 0,1$
н154У	-	-	105994.96	7919.24	Геодезический метод	0.1	$Mt = \sqrt{(m_0^2 + m_1^2)} = \sqrt{(0,07^2 + 0,07^2)} = 0,1$
н155У	-	-	105995.63	7918.56	Геодезический метод	0.1	$Mt = \sqrt{(m_0^2 + m_1^2)} = \sqrt{(0,07^2 + 0,07^2)} = 0,1$
н156У	-	-	106005.32	7926.71	Геодезический метод	0.1	$Mt = \sqrt{(m_0^2 + m_1^2)} = \sqrt{(0,07^2 + 0,07^2)} = 0,1$
н157У	-	-	106026.12	7942.36	Геодезический метод	0.1	$Mt = \sqrt{(m_0^2 + m_1^2)} = \sqrt{(0,07^2 + 0,07^2)} = 0,1$
н68У	-	-	106021.81	7954.40	Геодезический метод	0.1	$Mt = \sqrt{(m_0^2 + m_1^2)} = \sqrt{(0,07^2 + 0,07^2)} = 0,1$
н80У	-	-	106020.52	7958.00	Геодезический метод	0.1	$Mt = \sqrt{(m_0^2 + m_1^2)} = \sqrt{(0,07^2 + 0,07^2)} = 0,1$
н79У	-	-	106014.58	7966.16	Геодезический метод	0.1	$Mt = \sqrt{(m_0^2 + m_1^2)} = \sqrt{(0,07^2 + 0,07^2)} = 0,1$
н78У	-	-	106010.67	7963.72	Геодезический метод	0.1	$Mt = \sqrt{(m_0^2 + m_1^2)} = \sqrt{(0,07^2 + 0,07^2)} = 0,1$
н143У	-	-	106008.78	7961.46	Геодезический метод	0.1	$Mt = \sqrt{(m_0^2 + m_1^2)} = \sqrt{(0,07^2 + 0,07^2)} = 0,1$
н142У	-	-	105982.31	7938.09	Геодезический метод	0.1	$Mt = \sqrt{(m_0^2 + m_1^2)} = \sqrt{(0,07^2 + 0,07^2)} = 0,1$
н141У	-	-	105971.25	7929.37	Геодезический метод	0.1	$Mt = \sqrt{(m_0^2 + m_1^2)} = \sqrt{(0,07^2 + 0,07^2)} = 0,1$

**2. Сведения о частях границ уточняемого земельного участка
с кадастровым номером 17:03:0601161:24**

Обозначение части границ		Горизонтальное проложение (S), м	Описание прохождения части границ	Отметка о наличии земельного спора о местоположении границ земельного участка
от т.	до т.			
1	2	3	4	5
н141У	н148У	2.21	-	-
н148У	н149У	10.96	-	-
н149У	н150У	1.52	-	-
н150У	н151У	3.92	-	-
н151У	н152У	0.80	-	-
н152У	н153У	9.31	-	-
н153У	н154У	9.48	-	-
н154У	н155У	0.95	-	-
н155У	н156У	12.66	-	-
н156У	н157У	26.03	-	-
н157У	н68У	12.79	-	-
н68У	н80У	3.82	-	-
н80У	н79У	10.09	-	-
н79У	н78У	4.61	-	-
н78У	н143У	2.95	-	-
н143У	н142У	35.31	-	-
н142У	н141У	14.08	-	-

**3. Общие сведения об уточняемом земельном участке
с кадастровым номером 17:03:0601161:24**

№ п/п	Наименование характеристик земельного участка	Значение характеристики
1	2	3
1	Адрес земельного участка	Республика Тыва, район Дзун-Хемчикский, город Чадан, улица Оюн Курседи, дом 36
	Местоположение земельного участка (при отсутствии присвоенного адреса)	-
	Дополнительные сведения о местоположении земельного участка	-
2	Площадь земельного участка ± величина погрешности определения площади (P ± ΔP), м2	1326 ± 13
3	Формула, примененная для расчета предельной допустимой погрешности определения площади земельного участка (ΔP), м2	$\Delta P = 3,5 * M_t * \sqrt{P} = 3.5 * 0,1 * \sqrt{1326} = 13.00$
4	Площадь земельного участка согласно сведениям Единого государственного реестра недвижимости (Ркад), м2	1590
5	Оценка расхождения P и Ркад (P - Ркад), м2	264
6	Предельный минимальный и максимальный размер земельного участка (Рмин и Рмакс), м2	- -
7	Кадастровый или иной номер (обозначение) здания, сооружения, объекта незавершенного строительства, расположенного на земельном участке	17:03:0601161:242
8	Иные сведения	-

Сведения об уточняемых земельных участках

1. Сведения о характерных точках границы уточняемого земельного участка с кадастровым номером 17:03:0601161:25

Зона № -

Обозначение характерных точек границ	Существующие координаты, м		Уточненные координаты, м		Метод определения координат	Средняя квадратическая погрешность определения координат характерной точки (Mt), м	Формулы, примененные для расчета средней квадратической погрешности определения координат характерной точки (Mt), м
	X	Y	X	Y			
1	2	3	4	5	6	7	8
н153У	-	-	105988.26	7912.54	Геодезический метод	0.1	$Mt = \sqrt{(m_0^2 + m_1^2)} = \sqrt{(0,07^2 + 0,07^2)} = 0,1$
н158У	-	-	105994.42	7905.88	Геодезический метод	0.1	$Mt = \sqrt{(m_0^2 + m_1^2)} = \sqrt{(0,07^2 + 0,07^2)} = 0,1$
н159У	-	-	105992.61	7904.08	Геодезический метод	0.1	$Mt = \sqrt{(m_0^2 + m_1^2)} = \sqrt{(0,07^2 + 0,07^2)} = 0,1$
н160У	-	-	105999.17	7897.51	Геодезический метод	0.1	$Mt = \sqrt{(m_0^2 + m_1^2)} = \sqrt{(0,07^2 + 0,07^2)} = 0,1$
н161У	-	-	106001.47	7899.81	Геодезический метод	0.1	$Mt = \sqrt{(m_0^2 + m_1^2)} = \sqrt{(0,07^2 + 0,07^2)} = 0,1$
н97У	-	-	106008.31	7892.97	Геодезический метод	0.1	$Mt = \sqrt{(m_0^2 + m_1^2)} = \sqrt{(0,07^2 + 0,07^2)} = 0,1$
н106У	-	-	106021.16	7903.59	Геодезический метод	0.1	$Mt = \sqrt{(m_0^2 + m_1^2)} = \sqrt{(0,07^2 + 0,07^2)} = 0,1$
н105У	-	-	106023.35	7900.93	Геодезический метод	0.1	$Mt = \sqrt{(m_0^2 + m_1^2)} = \sqrt{(0,07^2 + 0,07^2)} = 0,1$
н104У	-	-	106042.46	7916.99	Геодезический метод	0.1	$Mt = \sqrt{(m_0^2 + m_1^2)} = \sqrt{(0,07^2 + 0,07^2)} = 0,1$
н162У	-	-	106032.37	7928.18	Геодезический метод	0.1	$Mt = \sqrt{(m_0^2 + m_1^2)} = \sqrt{(0,07^2 + 0,07^2)} = 0,1$
н157У	-	-	106026.12	7942.36	Геодезический метод	0.1	$Mt = \sqrt{(m_0^2 + m_1^2)} = \sqrt{(0,07^2 + 0,07^2)} = 0,1$
н156У	-	-	106005.32	7926.71	Геодезический метод	0.1	$Mt = \sqrt{(m_0^2 + m_1^2)} = \sqrt{(0,07^2 + 0,07^2)} = 0,1$
н155У	-	-	105995.63	7918.56	Геодезический метод	0.1	$Mt = \sqrt{(m_0^2 + m_1^2)} = \sqrt{(0,07^2 + 0,07^2)} = 0,1$
н154У	-	-	105994.96	7919.24	Геодезический метод	0.1	$Mt = \sqrt{(m_0^2 + m_1^2)} = \sqrt{(0,07^2 + 0,07^2)} = 0,1$
н153У	-	-	105988.26	7912.54	Геодезический метод	0.1	$Mt = \sqrt{(m_0^2 + m_1^2)} = \sqrt{(0,07^2 + 0,07^2)} = 0,1$

2. Сведения о частях границ уточняемого земельного участка с кадастровым номером 17:03:0601161:25

Обозначение части границ		Горизонтальное проложение (S), м	Описание прохождения части границ	Отметка о наличии земельного спора о местоположении границ земельного участка
от т.	до т.			
1	2	3	4	5
н153У	н158У	9.07	-	-
н158У	н159У	2.55	-	-
н159У	н160У	9.28	-	-
н160У	н161У	3.25	-	-

н161У	н97У	9.67	-	-
н97У	н106У	16.67	-	-
н106У	н105У	3.45	-	-
н105У	н104У	24.96	-	-
н104У	н162У	15.07	-	-
н162У	н157У	15.50	-	-
н157У	н156У	26.03	-	-
н156У	н155У	12.66	-	-
н155У	н154У	0.95	-	-
н154У	н153У	9.48	-	-

**3. Общие сведения об уточняемом земельном участке
с кадастровым номером 17:03:0601161:25**

№ п/п	Наименование характеристик земельного участка	Значение характеристики
1	2	3
1	Адрес земельного участка	Республика Тыва, район Дзун-Хемчикский, город Чадан, улица Оюн Курседи, дом 38
	Местоположение земельного участка (при отсутствии присвоенного адреса)	-
	Дополнительные сведения о местоположении земельного участка	-
2	Площадь земельного участка ± величина погрешности определения площади ($P \pm \Delta P$), м ²	1326 ± 13
3	Формула, примененная для расчета предельной допустимой погрешности определения площади земельного участка (ΔP), м ²	$\Delta P = 3,5 * M_t * \sqrt{P} = 3,5 * 0,1 * \sqrt{1326} = 13,00$
4	Площадь земельного участка согласно сведениям Единого государственного реестра недвижимости (Ркад), м ²	990
5	Оценка расхождения Р и Ркад ($P - P_{кад}$), м ²	336
6	Предельный минимальный и максимальный размер земельного участка ($P_{мин}$ и $P_{макс}$), м ²	- -
7	Кадастровый или иной номер (обозначение) здания, сооружения, объекта незавершенного строительства, расположенного на земельном участке	17:03:0601161:366
8	Иные сведения	-

Сведения об уточняемых земельных участках

1. Сведения о характерных точках границы уточняемого земельного участка с кадастровым номером 17:03:0601161:27

Зона № -

Обозначение характерных точек границ	Существующие координаты, м		Уточненные координаты, м		Метод определения координат	Средняя квадратическая погрешность определения координат характерной точки (Mt), м	Формулы, примененные для расчета средней квадратической погрешности определения координат характерной точки (Mt), м
	X	Y	X	Y			
1	2	3	4	5	6	7	8
н162У	-	-	106032.37	7928.18	Геодезический метод	0.1	$Mt = \sqrt{(m_0^2 + m_1^2)} = \sqrt{(0,07^2 + 0,07^2)} = 0,1$
н163У	-	-	106045.50	7934.65	Геодезический метод	0.1	$Mt = \sqrt{(m_0^2 + m_1^2)} = \sqrt{(0,07^2 + 0,07^2)} = 0,1$
н164У	-	-	106070.37	7951.35	Геодезический метод	0.1	$Mt = \sqrt{(m_0^2 + m_1^2)} = \sqrt{(0,07^2 + 0,07^2)} = 0,1$
н165У	-	-	106075.50	7952.42	Геодезический метод	0.1	$Mt = \sqrt{(m_0^2 + m_1^2)} = \sqrt{(0,07^2 + 0,07^2)} = 0,1$
н166У	-	-	106071.38	7960.72	Геодезический метод	0.1	$Mt = \sqrt{(m_0^2 + m_1^2)} = \sqrt{(0,07^2 + 0,07^2)} = 0,1$
н71У	-	-	106060.36	7977.31	Геодезический метод	0.1	$Mt = \sqrt{(m_0^2 + m_1^2)} = \sqrt{(0,07^2 + 0,07^2)} = 0,1$
н70У	-	-	106045.16	7968.43	Геодезический метод	0.1	$Mt = \sqrt{(m_0^2 + m_1^2)} = \sqrt{(0,07^2 + 0,07^2)} = 0,1$
н69У	-	-	106046.20	7966.29	Геодезический метод	0.1	$Mt = \sqrt{(m_0^2 + m_1^2)} = \sqrt{(0,07^2 + 0,07^2)} = 0,1$
н68У	-	-	106021.81	7954.40	Геодезический метод	0.1	$Mt = \sqrt{(m_0^2 + m_1^2)} = \sqrt{(0,07^2 + 0,07^2)} = 0,1$
н157У	-	-	106026.12	7942.36	Геодезический метод	0.1	$Mt = \sqrt{(m_0^2 + m_1^2)} = \sqrt{(0,07^2 + 0,07^2)} = 0,1$
н162У	-	-	106032.37	7928.18	Геодезический метод	0.1	$Mt = \sqrt{(m_0^2 + m_1^2)} = \sqrt{(0,07^2 + 0,07^2)} = 0,1$

2. Сведения о частях границ уточняемого земельного участка с кадастровым номером 17:03:0601161:27

Обозначение части границ		Горизонтальное проложение (S), м	Описание прохождения части границ	Отметка о наличии земельного спора о местоположении границ земельного участка
от т.	до т.			
1	2	3	4	5
н162У	н163У	14.64	-	-
н163У	н164У	29.96	-	-
н164У	н165У	5.24	-	-
н165У	н166У	9.27	-	-
н166У	н71У	19.92	-	-
н71У	н70У	17.60	-	-
н70У	н69У	2.38	-	-
н69У	н68У	27.13	-	-
н68У	н157У	12.79	-	-

н157У	н162У	15.50	-	-
3. Общие сведения об уточняемом земельном участке с кадастровым номером 17:03:0601161:27				
№ п/п	Наименование характеристик земельного участка	Значение характеристики		
1	2	3		
1	Адрес земельного участка	Республика Тыва, район Дзун-Хемчикский, город Чадан, улица Чурмет-Дажы, дом 27		
	Местоположение земельного участка (при отсутствии присвоенного адреса)	-		
	Дополнительные сведения о местоположении земельного участка	-		
2	Площадь земельного участка ± величина погрешности определения площади ($P \pm \Delta P$), м ²	1326 ± 13		
3	Формула, примененная для расчета предельной допустимой погрешности определения площади земельного участка (ΔP), м ²	$\Delta P = 3,5 * M_t * \sqrt{P} = 3.5 * 0,1 * \sqrt{1326} = 13.00$		
4	Площадь земельного участка согласно сведениям Единого государственного реестра недвижимости (Ркад), м ²	1314		
5	Оценка расхождения Р и Ркад (Р - Ркад), м ²	12		
6	Предельный минимальный и максимальный размер земельного участка (Рмин и Рмакс), м ²	--		
7	Кадастровый или иной номер (обозначение) здания, сооружения, объекта незавершенного строительства, расположенного на земельном участке	17:03:0601161:235		
8	Иные сведения	-		

Сведения об уточняемых земельных участках

1. Сведения о характерных точках границы уточняемого земельного участка с кадастровым номером 17:03:0601161:28

Зона № -

Обозначение характерных точек границ	Существующие координаты, м		Уточненные координаты, м		Метод определения координат	Средняя квадратическая погрешность определения координат характерной точки (Mt), м	Формулы, примененные для расчета средней квадратической погрешности определения координат характерной точки (Mt), м
	X	Y	X	Y			
1	2	3	4	5	6	7	8
н103У	-	-	106051.83	7901.48	Геодезический метод	0.1	$Mt = \sqrt{(m_0^2 + m_1^2)} = \sqrt{(0,07^2 + 0,07^2)} = 0,1$
н167У	-	-	106090.84	7928.80	Геодезический метод	0.1	$Mt = \sqrt{(m_0^2 + m_1^2)} = \sqrt{(0,07^2 + 0,07^2)} = 0,1$
н165У	-	-	106075.50	7952.42	Геодезический метод	0.1	$Mt = \sqrt{(m_0^2 + m_1^2)} = \sqrt{(0,07^2 + 0,07^2)} = 0,1$
н164У	-	-	106070.37	7951.35	Геодезический метод	0.1	$Mt = \sqrt{(m_0^2 + m_1^2)} = \sqrt{(0,07^2 + 0,07^2)} = 0,1$
н163У	-	-	106045.50	7934.65	Геодезический метод	0.1	$Mt = \sqrt{(m_0^2 + m_1^2)} = \sqrt{(0,07^2 + 0,07^2)} = 0,1$
н162У	-	-	106032.37	7928.18	Геодезический метод	0.1	$Mt = \sqrt{(m_0^2 + m_1^2)} = \sqrt{(0,07^2 + 0,07^2)} = 0,1$
н104У	-	-	106042.46	7916.99	Геодезический метод	0.1	$Mt = \sqrt{(m_0^2 + m_1^2)} = \sqrt{(0,07^2 + 0,07^2)} = 0,1$
н103У	-	-	106051.83	7901.48	Геодезический метод	0.1	$Mt = \sqrt{(m_0^2 + m_1^2)} = \sqrt{(0,07^2 + 0,07^2)} = 0,1$

2. Сведения о частях границ уточняемого земельного участка с кадастровым номером 17:03:0601161:28

Обозначение части границ		Горизонтальное проложение (S), м	Описание прохождения части границ	Отметка о наличии земельного спора о местоположении границ земельного участка
от т.	до т.			
1	2	3	4	5
н103У	н167У	47.63	-	-
н167У	н165У	28.16	-	-
н165У	н164У	5.24	-	-
н164У	н163У	29.96	-	-
н163У	н162У	14.64	-	-
н162У	н104У	15.07	-	-
н104У	н103У	18.12	-	-

3. Общие сведения об уточняемом земельном участке с кадастровым номером 17:03:0601161:28

№ п/п	Наименование характеристик земельного участка	Значение характеристики
1	2	3
1	Адрес земельного участка	Республика Тыва, район Дзун-Хемчикский, город Чадан, улица Чурмет-Дажы, дом 29

	Местоположение земельного участка (при отсутствии присвоенного адреса)	-
	Дополнительные сведения о местоположении земельного участка	-
2	Площадь земельного участка \pm величина погрешности определения площади ($P \pm \Delta P$), м ²	1466 \pm 13
3	Формула, примененная для расчета предельной допустимой погрешности определения площади земельного участка (ΔP), м ²	$\Delta P = 3,5 * M_t * \sqrt{P} = 3,5 * 0,1 * \sqrt{1466} = 13,00$
4	Площадь земельного участка согласно сведениям Единого государственного реестра недвижимости (Ркад), м ²	1092
5	Оценка расхождения Р и Ркад ($P - P_{кад}$), м ²	374
6	Предельный минимальный и максимальный размер земельного участка ($P_{мин}$ и $P_{макс}$), м ²	- -
7	Кадастровый или иной номер (обозначение) здания, сооружения, объекта незавершенного строительства, расположенного на земельном участке	17:03:0601161:257
8	Иные сведения	-

Сведения об уточняемых земельных участках

1. Сведения о характерных точках границы уточняемого земельного участка с кадастровым номером 17:03:0601161:29

Зона № -

Обозначение характерных точек границ	Существующие координаты, м		Уточненные координаты, м		Метод определения координат	Средняя квадратическая погрешность определения координат характерной точки (Mt), м	Формулы, примененные для расчета средней квадратической погрешности определения координат характерной точки (Mt), м
	X	Y	X	Y			
1	2	3	4	5	6	7	8
н87У	-	-	106101.65	7911.61	Геодезический метод	0.1	$Mt = \sqrt{(m_0^2 + m_1^2)} = \sqrt{(0,07^2 + 0,07^2)} = 0,1$
н167У	-	-	106090.84	7928.80	Геодезический метод	0.1	$Mt = \sqrt{(m_0^2 + m_1^2)} = \sqrt{(0,07^2 + 0,07^2)} = 0,1$
н103У	-	-	106051.83	7901.48	Геодезический метод	0.1	$Mt = \sqrt{(m_0^2 + m_1^2)} = \sqrt{(0,07^2 + 0,07^2)} = 0,1$
н102У	-	-	106056.97	7891.31	Геодезический метод	0.1	$Mt = \sqrt{(m_0^2 + m_1^2)} = \sqrt{(0,07^2 + 0,07^2)} = 0,1$
н88У	-	-	106068.12	7896.94	Геодезический метод	0.1	$Mt = \sqrt{(m_0^2 + m_1^2)} = \sqrt{(0,07^2 + 0,07^2)} = 0,1$
н87У	-	-	106101.65	7911.61	Геодезический метод	0.1	$Mt = \sqrt{(m_0^2 + m_1^2)} = \sqrt{(0,07^2 + 0,07^2)} = 0,1$

2. Сведения о частях границ уточняемого земельного участка с кадастровым номером 17:03:0601161:29

Обозначение части границ		Горизонтальное проложение (S), м	Описание прохождения части границ	Отметка о наличии земельного спора о местоположении границ земельного участка
от т.	до т.			
1	2	3	4	5
н87У	н167У	20.31	-	-
н167У	н103У	47.63	-	-
н103У	н102У	11.40	-	-
н102У	н88У	12.49	-	-
н88У	н87У	36.60	-	-

3. Общие сведения об уточняемом земельном участке с кадастровым номером 17:03:0601161:29

№ п/п	Наименование характеристик земельного участка	Значение характеристики
1	2	3
1	Адрес земельного участка	Республика Тыва, район Дзун-Хемчикский, город Чадан, улица Чурмет-Дажы, дом 31
	Местоположение земельного участка (при отсутствии присвоенного адреса)	-
	Дополнительные сведения о местоположении земельного участка	-
2	Площадь земельного участка ± величина погрешности определения площади (P ± ΔP), м ²	750 ± 10

3	Формула, примененная для расчета предельной допустимой погрешности определения площади земельного участка (ΔP), м2	$\Delta P = 3,5 * M_t * \sqrt{P} = 3,5 * 0,1 * \sqrt{750} = 10,00$
4	Площадь земельного участка согласно сведениям Единого государственного реестра недвижимости (Ркад), м2	924
5	Оценка расхождения Р и Ркад (Р - Ркад), м2	174
6	Предельный минимальный и максимальный размер земельного участка (Рмин и Рмакс), м2	- -
7	Кадастровый или иной номер (обозначение) здания, сооружения, объекта незавершенного строительства, расположенного на земельном участке	17:03:0601161:270
8	Иные сведения	-

Сведения об уточняемых земельных участках

1. Сведения о характерных точках границы уточняемого земельного участка с кадастровым номером 17:03:0601161:3

Зона № -

Обозначение характерных точек границ	Существующие координаты, м		Уточненные координаты, м		Метод определения координат	Средняя квадратическая погрешность определения координат характерной точки (Mt), м	Формулы, примененные для расчета средней квадратической погрешности определения координат характерной точки (Mt), м
	X	Y	X	Y			
1	2	3	4	5	6	7	8
н168У	-	-	105991.60	8143.99	Геодезический метод	0.1	$Mt = \sqrt{(m_0^2 + m_1^2)} = \sqrt{(0,07^2 + 0,07^2)} = 0,1$
н93У	-	-	105981.59	8165.72	Геодезический метод	0.1	$Mt = \sqrt{(m_0^2 + m_1^2)} = \sqrt{(0,07^2 + 0,07^2)} = 0,1$
н92У	-	-	105955.21	8151.22	Геодезический метод	0.1	$Mt = \sqrt{(m_0^2 + m_1^2)} = \sqrt{(0,07^2 + 0,07^2)} = 0,1$
н91У	-	-	105947.07	8143.09	Геодезический метод	0.1	$Mt = \sqrt{(m_0^2 + m_1^2)} = \sqrt{(0,07^2 + 0,07^2)} = 0,1$
н90У	-	-	105939.08	8139.63	Геодезический метод	0.1	$Mt = \sqrt{(m_0^2 + m_1^2)} = \sqrt{(0,07^2 + 0,07^2)} = 0,1$
н169У	-	-	105936.19	8136.74	Геодезический метод	0.1	$Mt = \sqrt{(m_0^2 + m_1^2)} = \sqrt{(0,07^2 + 0,07^2)} = 0,1$
н170У	-	-	105940.90	8124.29	Геодезический метод	0.1	$Mt = \sqrt{(m_0^2 + m_1^2)} = \sqrt{(0,07^2 + 0,07^2)} = 0,1$
н171У	-	-	105950.47	8124.84	Геодезический метод	0.1	$Mt = \sqrt{(m_0^2 + m_1^2)} = \sqrt{(0,07^2 + 0,07^2)} = 0,1$
н168У	-	-	105991.60	8143.99	Геодезический метод	0.1	$Mt = \sqrt{(m_0^2 + m_1^2)} = \sqrt{(0,07^2 + 0,07^2)} = 0,1$

2. Сведения о частях границ уточняемого земельного участка с кадастровым номером 17:03:0601161:3

Обозначение части границ		Горизонтальное проложение (S), м	Описание прохождения части границ	Отметка о наличии земельного спора о местоположении границ земельного участка
от т.	до т.			
1	2	3	4	5
н168У	н93У	23.92	-	-
н93У	н92У	30.10	-	-
н92У	н91У	11.50	-	-
н91У	н90У	8.71	-	-
н90У	н169У	4.09	-	-
н169У	н170У	13.31	-	-
н170У	н171У	9.59	-	-
н171У	н168У	45.37	-	-

**3. Общие сведения об уточняемом земельном участке
с кадастровым номером 17:03:0601161:3**

№ п/п	Наименование характеристик земельного участка	Значение характеристики
1	2	3
1	Адрес земельного участка	Республика Тыва, район Дзун-Хемчикский, город Чадан, улица Чурмет-Дажы, дом 11
	Местоположение земельного участка (при отсутствии присвоенного адреса)	-
	Дополнительные сведения о местоположении земельного участка	-
2	Площадь земельного участка \pm величина погрешности определения площади ($P \pm \Delta P$), м ²	1122 \pm 12
3	Формула, примененная для расчета предельной допустимой погрешности определения площади земельного участка (ΔP), м ²	$\Delta P = 3,5 * M_t * \sqrt{P} = 3.5 * 0,1 * \sqrt{1122} = 12.00$
4	Площадь земельного участка согласно сведениям Единого государственного реестра недвижимости (Ркад), м ²	800
5	Оценка расхождения Р и Ркад (Р - Ркад), м ²	322
6	Предельный минимальный и максимальный размер земельного участка (Рмин и Рмакс), м ²	- -
7	Кадастровый или иной номер (обозначение) здания, сооружения, объекта незавершенного строительства, расположенного на земельном участке	-
8	Иные сведения	-

Сведения об уточняемых земельных участках

1. Сведения о характерных точках границы уточняемого земельного участка с кадастровым номером 17:03:0601161:30

Зона № -

Обозначение характерных точек границ	Существующие координаты, м		Уточненные координаты, м		Метод определения координат	Средняя квадратическая погрешность определения координат характерной точки (Mt), м	Формулы, примененные для расчета средней квадратической погрешности определения координат характерной точки (Mt), м
	X	Y	X	Y			
1	2	3	4	5	6	7	8
н8У	-	-	106085.16	7858.08	Геодезический метод	0.1	$Mt = \sqrt{(m_0^2 + m_1^2)} = \sqrt{(0,07^2 + 0,07^2)} = 0,1$
н172У	-	-	106092.99	7862.66	Геодезический метод	0.1	$Mt = \sqrt{(m_0^2 + m_1^2)} = \sqrt{(0,07^2 + 0,07^2)} = 0,1$
н173У	-	-	106108.21	7867.32	Геодезический метод	0.1	$Mt = \sqrt{(m_0^2 + m_1^2)} = \sqrt{(0,07^2 + 0,07^2)} = 0,1$
н174У	-	-	106112.91	7869.90	Геодезический метод	0.1	$Mt = \sqrt{(m_0^2 + m_1^2)} = \sqrt{(0,07^2 + 0,07^2)} = 0,1$
н175У	-	-	106112.95	7870.20	Геодезический метод	0.1	$Mt = \sqrt{(m_0^2 + m_1^2)} = \sqrt{(0,07^2 + 0,07^2)} = 0,1$
н176У	-	-	106113.25	7870.17	Геодезический метод	0.1	$Mt = \sqrt{(m_0^2 + m_1^2)} = \sqrt{(0,07^2 + 0,07^2)} = 0,1$
н177У	-	-	106121.73	7874.52	Геодезический метод	0.1	$Mt = \sqrt{(m_0^2 + m_1^2)} = \sqrt{(0,07^2 + 0,07^2)} = 0,1$
н86У	-	-	106111.91	7891.19	Геодезический метод	0.1	$Mt = \sqrt{(m_0^2 + m_1^2)} = \sqrt{(0,07^2 + 0,07^2)} = 0,1$
н85У	-	-	106106.73	7888.70	Геодезический метод	0.1	$Mt = \sqrt{(m_0^2 + m_1^2)} = \sqrt{(0,07^2 + 0,07^2)} = 0,1$
н84У	-	-	106107.27	7887.57	Геодезический метод	0.1	$Mt = \sqrt{(m_0^2 + m_1^2)} = \sqrt{(0,07^2 + 0,07^2)} = 0,1$
н83У	-	-	106098.83	7883.50	Геодезический метод	0.1	$Mt = \sqrt{(m_0^2 + m_1^2)} = \sqrt{(0,07^2 + 0,07^2)} = 0,1$
н82У	-	-	106097.68	7885.89	Геодезический метод	0.1	$Mt = \sqrt{(m_0^2 + m_1^2)} = \sqrt{(0,07^2 + 0,07^2)} = 0,1$
н81У	-	-	106077.19	7876.02	Геодезический метод	0.1	$Mt = \sqrt{(m_0^2 + m_1^2)} = \sqrt{(0,07^2 + 0,07^2)} = 0,1$
н178У	-	-	106080.47	7868.99	Геодезический метод	0.1	$Mt = \sqrt{(m_0^2 + m_1^2)} = \sqrt{(0,07^2 + 0,07^2)} = 0,1$
н9У	-	-	106082.04	7861.63	Геодезический метод	0.1	$Mt = \sqrt{(m_0^2 + m_1^2)} = \sqrt{(0,07^2 + 0,07^2)} = 0,1$
н8У	-	-	106085.16	7858.08	Геодезический метод	0.1	$Mt = \sqrt{(m_0^2 + m_1^2)} = \sqrt{(0,07^2 + 0,07^2)} = 0,1$

2. Сведения о частях границ уточняемого земельного участка с кадастровым номером 17:03:0601161:30

Обозначение части границ		Горизонтальное проложение (S), м	Описание прохождения части границ	Отметка о наличии земельного спора о местоположении границ земельного участка
от т.	до т.			
1	2	3	4	5
н8У	н172У	9.07	-	-
н172У	н173У	15.92	-	-

н173У	н174У	5.36	-	-
н174У	н175У	0.30	-	-
н175У	н176У	0.30	-	-
н176У	н177У	9.53	-	-
н177У	н86У	19.35	-	-
н86У	н85У	5.75	-	-
н85У	н84У	1.25	-	-
н84У	н83У	9.37	-	-
н83У	н82У	2.65	-	-
н82У	н81У	22.74	-	-
н81У	н178У	7.76	-	-
н178У	н9У	7.53	-	-
н9У	н8У	4.73	-	-

**3. Общие сведения об уточняемом земельном участке
с кадастровым номером 17:03:0601161:30**

№ п/п	Наименование характеристик земельного участка	Значение характеристики
1	2	3
1	Адрес земельного участка	Республика Тыва, район Дзун-Хемчикский, город Чадан, улица Чурмет-Дажы, дом 35
	Местоположение земельного участка (при отсутствии присвоенного адреса)	-
	Дополнительные сведения о местоположении земельного участка	-
2	Площадь земельного участка ± величина погрешности определения площади ($P \pm \Delta P$), м ²	761 ± 10
3	Формула, примененная для расчета предельной допустимой погрешности определения площади земельного участка (ΔP), м ²	$\Delta P = 3,5 * M_t * \sqrt{P} = 3.5 * 0,1 * \sqrt{761} = 10.00$
4	Площадь земельного участка согласно сведениям Единого государственного реестра недвижимости (Ркад), м ²	880
5	Оценка расхождения Р и Ркад ($P - P_{кад}$), м ²	119
6	Предельный минимальный и максимальный размер земельного участка ($P_{мин}$ и $P_{макс}$), м ²	--
7	Кадастровый или иной номер (обозначение) здания, сооружения, объекта незавершенного строительства, расположенного на земельном участке	17:03:0601161:234
8	Иные сведения	-

Сведения об уточняемых земельных участках

1. Сведения о характерных точках границы уточняемого земельного участка с кадастровым номером 17:03:0601161:31

Зона № -

Обозначение характерных точек границ	Существующие координаты, м		Уточненные координаты, м		Метод определения координат	Средняя квадратическая погрешность определения координат характерной точки (Mt), м	Формулы, примененные для расчета средней квадратической погрешности определения координат характерной точки (Mt), м
	X	Y	X	Y			
1	2	3	4	5	6	7	8
н179У	-	-	106040.41	8046.75	Геодезический метод	0.1	$Mt = \sqrt{(m_0^2 + m_1^2)} = \sqrt{(0,07^2 + 0,07^2)} = 0,1$
н39У	-	-	106027.51	8068.53	Геодезический метод	0.1	$Mt = \sqrt{(m_0^2 + m_1^2)} = \sqrt{(0,07^2 + 0,07^2)} = 0,1$
н48У	-	-	106024.95	8067.02	Геодезический метод	0.1	$Mt = \sqrt{(m_0^2 + m_1^2)} = \sqrt{(0,07^2 + 0,07^2)} = 0,1$
н47У	-	-	106024.37	8067.99	Геодезический метод	0.1	$Mt = \sqrt{(m_0^2 + m_1^2)} = \sqrt{(0,07^2 + 0,07^2)} = 0,1$
н46У	-	-	105953.68	8026.73	Геодезический метод	0.1	$Mt = \sqrt{(m_0^2 + m_1^2)} = \sqrt{(0,07^2 + 0,07^2)} = 0,1$
н180У	-	-	105961.77	8012.98	Геодезический метод	0.1	$Mt = \sqrt{(m_0^2 + m_1^2)} = \sqrt{(0,07^2 + 0,07^2)} = 0,1$
н181У	-	-	106004.32	8042.91	Геодезический метод	0.1	$Mt = \sqrt{(m_0^2 + m_1^2)} = \sqrt{(0,07^2 + 0,07^2)} = 0,1$
н182У	-	-	106022.72	8043.11	Геодезический метод	0.1	$Mt = \sqrt{(m_0^2 + m_1^2)} = \sqrt{(0,07^2 + 0,07^2)} = 0,1$
н183У	-	-	106027.15	8038.76	Геодезический метод	0.1	$Mt = \sqrt{(m_0^2 + m_1^2)} = \sqrt{(0,07^2 + 0,07^2)} = 0,1$
н179У	-	-	106040.41	8046.75	Геодезический метод	0.1	$Mt = \sqrt{(m_0^2 + m_1^2)} = \sqrt{(0,07^2 + 0,07^2)} = 0,1$

2. Сведения о частях границ уточняемого земельного участка с кадастровым номером 17:03:0601161:31

Обозначение части границ		Горизонтальное проложение (S), м	Описание прохождения части границ	Отметка о наличии земельного спора о местоположении границ земельного участка
от т.	до т.			
1	2	3	4	5
н179У	н39У	25.31	-	-
н39У	н48У	2.97	-	-
н48У	н47У	1.13	-	-
н47У	н46У	81.85	-	-
н46У	н180У	15.95	-	-
н180У	н181У	52.02	-	-
н181У	н182У	18.40	-	-
н182У	н183У	6.21	-	-
н183У	н179У	15.48	-	-

**3. Общие сведения об уточняемом земельном участке
с кадастровым номером 17:03:0601161:31**

№ п/п	Наименование характеристик земельного участка	Значение характеристики
1	2	3
1	Адрес земельного участка	Республика Тыва, район Дзун-Хемчикский, город Чадан, улица Чурмет-Дажы, дом 19
	Местоположение земельного участка (при отсутствии присвоенного адреса)	-
	Дополнительные сведения о местоположении земельного участка	-
2	Площадь земельного участка \pm величина погрешности определения площади ($P \pm \Delta P$), м ²	1415 \pm 13
3	Формула, примененная для расчета предельной допустимой погрешности определения площади земельного участка (ΔP), м ²	$\Delta P = 3,5 * M_t * \sqrt{P} = 3.5 * 0,1 * \sqrt{1415} = 13.00$
4	Площадь земельного участка согласно сведениям Единого государственного реестра недвижимости (Ркад), м ²	2620
5	Оценка расхождения Р и Ркад (Р - Ркад), м ²	1205
6	Предельный минимальный и максимальный размер земельного участка (Рмин и Рмакс), м ²	- -
7	Кадастровый или иной номер (обозначение) здания, сооружения, объекта незавершенного строительства, расположенного на земельном участке	17:03:0601161:274
8	Иные сведения	-

Сведения об уточняемых земельных участках

1. Сведения о характерных точках границы уточняемого земельного участка с кадастровым номером 17:03:0601161:32

Зона № -

Обозначение характерных точек границ	Существующие координаты, м		Уточненные координаты, м		Метод определения координат	Средняя квадратическая погрешность определения координат характерной точки (Mt), м	Формулы, примененные для расчета средней квадратической погрешности определения координат характерной точки (Mt), м
	X	Y	X	Y			
1	2	3	4	5	6	7	8
н184У	-	-	105884.78	8152.98	Геодезический метод	0.1	$Mt = \sqrt{(m_0^2 + m_1^2)} = \sqrt{(0,07^2 + 0,07^2)} = 0,1$
н185У	-	-	105905.31	8163.52	Геодезический метод	0.1	$Mt = \sqrt{(m_0^2 + m_1^2)} = \sqrt{(0,07^2 + 0,07^2)} = 0,1$
н186У	-	-	105899.58	8172.49	Геодезический метод	0.1	$Mt = \sqrt{(m_0^2 + m_1^2)} = \sqrt{(0,07^2 + 0,07^2)} = 0,1$
н187У	-	-	105896.33	8175.38	Геодезический метод	0.1	$Mt = \sqrt{(m_0^2 + m_1^2)} = \sqrt{(0,07^2 + 0,07^2)} = 0,1$
н188У	-	-	105885.46	8193.71	Геодезический метод	0.1	$Mt = \sqrt{(m_0^2 + m_1^2)} = \sqrt{(0,07^2 + 0,07^2)} = 0,1$
н189У	-	-	105869.18	8186.14	Геодезический метод	0.1	$Mt = \sqrt{(m_0^2 + m_1^2)} = \sqrt{(0,07^2 + 0,07^2)} = 0,1$
н190У	-	-	105879.90	8159.70	Геодезический метод	0.1	$Mt = \sqrt{(m_0^2 + m_1^2)} = \sqrt{(0,07^2 + 0,07^2)} = 0,1$
н184У	-	-	105884.78	8152.98	Геодезический метод	0.1	$Mt = \sqrt{(m_0^2 + m_1^2)} = \sqrt{(0,07^2 + 0,07^2)} = 0,1$

2. Сведения о частях границ уточняемого земельного участка с кадастровым номером 17:03:0601161:32

Обозначение части границ		Горизонтальное проложение (S), м	Описание прохождения части границ	Отметка о наличии земельного спора о местоположении границ земельного участка
от т.	до т.			
1	2	3	4	5
н184У	н185У	23.08	-	-
н185У	н186У	10.64	-	-
н186У	н187У	4.35	-	-
н187У	н188У	21.31	-	-
н188У	н189У	17.95	-	-
н189У	н190У	28.53	-	-
н190У	н184У	8.30	-	-

3. Общие сведения об уточняемом земельном участке с кадастровым номером 17:03:0601161:32

№ п/п	Наименование характеристик земельного участка	Значение характеристики
1	2	3
1	Адрес земельного участка	Республика Тыва, район Дзун-Хемчикский, город Чадан, улица Оросительная, дом 2, квартира 2

	Местоположение земельного участка (при отсутствии присвоенного адреса)	-
	Дополнительные сведения о местоположении земельного участка	-
2	Площадь земельного участка \pm величина погрешности определения площади ($P \pm \Delta P$), м ²	760 \pm 10
3	Формула, примененная для расчета предельной допустимой погрешности определения площади земельного участка (ΔP), м ²	$\Delta P = 3,5 * M_t * \sqrt{P} = 3.5 * 0,1 * \sqrt{760} = 10.00$
4	Площадь земельного участка согласно сведениям Единого государственного реестра недвижимости (Ркад), м ²	600
5	Оценка расхождения Р и Ркад ($P - P_{кад}$), м ²	160
6	Предельный минимальный и максимальный размер земельного участка ($P_{мин}$ и $P_{макс}$), м ²	- -
7	Кадастровый или иной номер (обозначение) здания, сооружения, объекта незавершенного строительства, расположенного на земельном участке	17:03:0601161:338
8	Иные сведения	-

Сведения об уточняемых земельных участках

1. Сведения о характерных точках границы уточняемого земельного участка с кадастровым номером 17:03:0601161:33

Зона № -

Обозначение характерных точек границ	Существующие координаты, м		Уточненные координаты, м		Метод определения координат	Средняя квадратическая погрешность определения координат характерной точки (Mt), м	Формулы, примененные для расчета средней квадратической погрешности определения координат характерной точки (Mt), м
	X	Y	X	Y			
1	2	3	4	5	6	7	8
н191У	-	-	105822.20	8185.38	Геодезический метод	0.1	$Mt = \sqrt{(m_0^2 + m_1^2)} = \sqrt{(0,07^2 + 0,07^2)} = 0,1$
н192У	-	-	105846.04	8197.13	Геодезический метод	0.1	$Mt = \sqrt{(m_0^2 + m_1^2)} = \sqrt{(0,07^2 + 0,07^2)} = 0,1$
н193У	-	-	105832.54	8221.77	Геодезический метод	0.1	$Mt = \sqrt{(m_0^2 + m_1^2)} = \sqrt{(0,07^2 + 0,07^2)} = 0,1$
н194У	-	-	105811.70	8208.53	Геодезический метод	0.1	$Mt = \sqrt{(m_0^2 + m_1^2)} = \sqrt{(0,07^2 + 0,07^2)} = 0,1$
н195У	-	-	105813.72	8199.65	Геодезический метод	0.1	$Mt = \sqrt{(m_0^2 + m_1^2)} = \sqrt{(0,07^2 + 0,07^2)} = 0,1$
н191У	-	-	105822.20	8185.38	Геодезический метод	0.1	$Mt = \sqrt{(m_0^2 + m_1^2)} = \sqrt{(0,07^2 + 0,07^2)} = 0,1$

2. Сведения о частях границ уточняемого земельного участка с кадастровым номером 17:03:0601161:33

Обозначение части границ		Горизонтальное проложение (S), м	Описание прохождения части границ	Отметка о наличии земельного спора о местоположении границ земельного участка
от т.	до т.			
1	2	3	4	5
н191У	н192У	26.58	-	-
н192У	н193У	28.10	-	-
н193У	н194У	24.69	-	-
н194У	н195У	9.11	-	-
н195У	н191У	16.60	-	-

3. Общие сведения об уточняемом земельном участке с кадастровым номером 17:03:0601161:33

№ п/п	Наименование характеристик земельного участка	Значение характеристики
1	2	3
1	Адрес земельного участка	Республика Тыва, район Дзун-Хемчикский, город Чадан, улица Оросительная, дом 3
	Местоположение земельного участка (при отсутствии присвоенного адреса)	-
	Дополнительные сведения о местоположении земельного участка	-
2	Площадь земельного участка ± величина погрешности определения площади (P ± ΔP), м ²	707 ± 9

3	Формула, примененная для расчета предельной допустимой погрешности определения площади земельного участка (ΔP), м2	$\Delta P = 3,5 * M_t * \sqrt{P} = 3,5 * 0,1 * \sqrt{707} = 9.00$
4	Площадь земельного участка согласно сведениям Единого государственного реестра недвижимости (Ркад), м2	640
5	Оценка расхождения Р и Ркад (Р - Ркад), м2	67
6	Предельный минимальный и максимальный размер земельного участка (Рмин и Рмакс), м2	- -
7	Кадастровый или иной номер (обозначение) здания, сооружения, объекта незавершенного строительства, расположенного на земельном участке	17:03:0601161:264
8	Иные сведения	-

Сведения об уточняемых земельных участках

1. Сведения о характерных точках границы уточняемого земельного участка с кадастровым номером 17:03:0601161:34

Зона № -

Обозначение характерных точек границ	Существующие координаты, м		Уточненные координаты, м		Метод определения координат	Средняя квадратическая погрешность определения координат характерной точки (Mt), м	Формулы, примененные для расчета средней квадратической погрешности определения координат характерной точки (Mt), м
	X	Y	X	Y			
1	2	3	4	5	6	7	8
н196У	-	-	105852.90	8134.77	Геодезический метод	0.1	$Mt = \sqrt{(m_0^2 + m_1^2)} = \sqrt{(0,07^2 + 0,07^2)} = 0,1$
н197У	-	-	105867.17	8141.92	Геодезический метод	0.1	$Mt = \sqrt{(m_0^2 + m_1^2)} = \sqrt{(0,07^2 + 0,07^2)} = 0,1$
н198У	-	-	105870.43	8145.47	Геодезический метод	0.1	$Mt = \sqrt{(m_0^2 + m_1^2)} = \sqrt{(0,07^2 + 0,07^2)} = 0,1$
н199У	-	-	105874.25	8147.70	Геодезический метод	0.1	$Mt = \sqrt{(m_0^2 + m_1^2)} = \sqrt{(0,07^2 + 0,07^2)} = 0,1$
н200У	-	-	105870.65	8149.48	Геодезический метод	0.1	$Mt = \sqrt{(m_0^2 + m_1^2)} = \sqrt{(0,07^2 + 0,07^2)} = 0,1$
н201У	-	-	105854.27	8179.46	Геодезический метод	0.1	$Mt = \sqrt{(m_0^2 + m_1^2)} = \sqrt{(0,07^2 + 0,07^2)} = 0,1$
н202У	-	-	105837.17	8171.80	Геодезический метод	0.1	$Mt = \sqrt{(m_0^2 + m_1^2)} = \sqrt{(0,07^2 + 0,07^2)} = 0,1$
н203У	-	-	105836.16	8166.52	Геодезический метод	0.1	$Mt = \sqrt{(m_0^2 + m_1^2)} = \sqrt{(0,07^2 + 0,07^2)} = 0,1$
н204У	-	-	105838.82	8154.76	Геодезический метод	0.1	$Mt = \sqrt{(m_0^2 + m_1^2)} = \sqrt{(0,07^2 + 0,07^2)} = 0,1$
н196У	-	-	105852.90	8134.77	Геодезический метод	0.1	$Mt = \sqrt{(m_0^2 + m_1^2)} = \sqrt{(0,07^2 + 0,07^2)} = 0,1$

2. Сведения о частях границ уточняемого земельного участка с кадастровым номером 17:03:0601161:34

Обозначение части границ		Горизонтальное проложение (S), м	Описание прохождения части границ	Отметка о наличии земельного спора о местоположении границ земельного участка
от т.	до т.			
1	2	3	4	5
н196У	н197У	15.96	-	-
н197У	н198У	4.82	-	-
н198У	н199У	4.42	-	-
н199У	н200У	4.02	-	-
н200У	н201У	34.16	-	-
н201У	н202У	18.74	-	-
н202У	н203У	5.38	-	-
н203У	н204У	12.06	-	-
н204У	н196У	24.45	-	-

**3. Общие сведения об уточняемом земельном участке
с кадастровым номером 17:03:0601161:34**

№ п/п	Наименование характеристик земельного участка	Значение характеристики
1	2	3
1	Адрес земельного участка	Республика Тыва, район Дзун-Хемчикский, город Чадан, улица Оросительная, дом 4, квартира 2
	Местоположение земельного участка (при отсутствии присвоенного адреса)	-
	Дополнительные сведения о местоположении земельного участка	-
2	Площадь земельного участка \pm величина погрешности определения площади ($P \pm \Delta P$), м ²	935 \pm 11
3	Формула, примененная для расчета предельной допустимой погрешности определения площади земельного участка (ΔP), м ²	$\Delta P = 3,5 * M_t * \sqrt{P} = 3.5 * 0,1 * \sqrt{935} = 11.00$
4	Площадь земельного участка согласно сведениям Единого государственного реестра недвижимости (Ркад), м ²	600
5	Оценка расхождения Р и Ркад (Р - Ркад), м ²	335
6	Предельный минимальный и максимальный размер земельного участка (Рмин и Рмакс), м ²	- -
7	Кадастровый или иной номер (обозначение) здания, сооружения, объекта незавершенного строительства, расположенного на земельном участке	-
8	Иные сведения	-

Сведения об уточняемых земельных участках

1. Сведения о характерных точках границы уточняемого земельного участка с кадастровым номером 17:03:0601161:35

Зона № -

Обозначение характерных точек границ	Существующие координаты, м		Уточненные координаты, м		Метод определения координат	Средняя квадратическая погрешность определения координат характерной точки (Mt), м	Формулы, примененные для расчета средней квадратической погрешности определения координат характерной точки (Mt), м
	X	Y	X	Y			
1	2	3	4	5	6	7	8
н199У	-	-	105874.25	8147.70	Геодезический метод	0.1	$Mt = \sqrt{(m_0^2 + m_1^2)} = \sqrt{(0,07^2 + 0,07^2)} = 0,1$
н184У	-	-	105884.78	8152.98	Геодезический метод	0.1	$Mt = \sqrt{(m_0^2 + m_1^2)} = \sqrt{(0,07^2 + 0,07^2)} = 0,1$
н190У	-	-	105879.90	8159.70	Геодезический метод	0.1	$Mt = \sqrt{(m_0^2 + m_1^2)} = \sqrt{(0,07^2 + 0,07^2)} = 0,1$
н189У	-	-	105869.18	8186.14	Геодезический метод	0.1	$Mt = \sqrt{(m_0^2 + m_1^2)} = \sqrt{(0,07^2 + 0,07^2)} = 0,1$
н201У	-	-	105854.27	8179.46	Геодезический метод	0.1	$Mt = \sqrt{(m_0^2 + m_1^2)} = \sqrt{(0,07^2 + 0,07^2)} = 0,1$
н200У	-	-	105870.65	8149.48	Геодезический метод	0.1	$Mt = \sqrt{(m_0^2 + m_1^2)} = \sqrt{(0,07^2 + 0,07^2)} = 0,1$
н199У	-	-	105874.25	8147.70	Геодезический метод	0.1	$Mt = \sqrt{(m_0^2 + m_1^2)} = \sqrt{(0,07^2 + 0,07^2)} = 0,1$

2. Сведения о частях границ уточняемого земельного участка с кадастровым номером 17:03:0601161:35

Обозначение части границ		Горизонтальное проложение (S), м	Описание прохождения части границ	Отметка о наличии земельного спора о местоположении границ земельного участка
от т.	до т.			
1	2	3	4	5
н199У	н184У	11.78	-	-
н184У	н190У	8.30	-	-
н190У	н189У	28.53	-	-
н189У	н201У	16.34	-	-
н201У	н200У	34.16	-	-
н200У	н199У	4.02	-	-

3. Общие сведения об уточняемом земельном участке с кадастровым номером 17:03:0601161:35

№ п/п	Наименование характеристик земельного участка	Значение характеристики
1	2	3
1	Адрес земельного участка	Республика Тыва, район Дзун-Хемчикский, город Чадан, улица Оросительная, дом 4
	Местоположение земельного участка (при отсутствии присвоенного адреса)	-
	Дополнительные сведения о местоположении земельного участка	-

2	Площадь земельного участка \pm величина погрешности определения площади ($P \pm \Delta P$), м ²	530 \pm 8
3	Формула, примененная для расчета предельной допустимой погрешности определения площади земельного участка (ΔP), м ²	$\Delta P = 3,5 * M_t * \sqrt{P} = 3,5 * 0,1 * \sqrt{530} = 8,00$
4	Площадь земельного участка согласно сведениям Единого государственного реестра недвижимости (Ркад), м ²	600
5	Оценка расхождения P и Ркад (P - Ркад), м ²	70
6	Предельный минимальный и максимальный размер земельного участка (Рмин и Рмакс), м ²	- -
7	Кадастровый или иной номер (обозначение) здания, сооружения, объекта незавершенного строительства, расположенного на земельном участке	-
8	Иные сведения	-

Сведения об уточняемых земельных участках

1. Сведения о характерных точках границы уточняемого земельного участка с кадастровым номером 17:03:0601161:369

Зона № -

Обозначение характерных точек границ	Существующие координаты, м		Уточненные координаты, м		Метод определения координат	Средняя квадратическая погрешность определения координат характерной точки (Mt), м	Формулы, примененные для расчета средней квадратической погрешности определения координат характерной точки (Mt), м
	X	Y	X	Y			
1	2	3	4	5	6	7	8
н4У	-	-	106096.63	7831.32	Геодезический метод	0.1	$Mt = \sqrt{(m_0^2 + m_1^2)} = \sqrt{(0,07^2 + 0,07^2)} = 0,1$
н205У	-	-	106105.94	7838.13	Геодезический метод	0.1	$Mt = \sqrt{(m_0^2 + m_1^2)} = \sqrt{(0,07^2 + 0,07^2)} = 0,1$
н206У	-	-	106101.72	7844.97	Геодезический метод	0.1	$Mt = \sqrt{(m_0^2 + m_1^2)} = \sqrt{(0,07^2 + 0,07^2)} = 0,1$
н207У	-	-	106109.03	7849.48	Геодезический метод	0.1	$Mt = \sqrt{(m_0^2 + m_1^2)} = \sqrt{(0,07^2 + 0,07^2)} = 0,1$
н208У	-	-	106113.02	7843.00	Геодезический метод	0.1	$Mt = \sqrt{(m_0^2 + m_1^2)} = \sqrt{(0,07^2 + 0,07^2)} = 0,1$
н209У	-	-	106123.99	7850.34	Геодезический метод	0.1	$Mt = \sqrt{(m_0^2 + m_1^2)} = \sqrt{(0,07^2 + 0,07^2)} = 0,1$
н210У	-	-	106123.28	7851.41	Геодезический метод	0.1	$Mt = \sqrt{(m_0^2 + m_1^2)} = \sqrt{(0,07^2 + 0,07^2)} = 0,1$
н211У	-	-	106129.91	7855.96	Геодезический метод	0.1	$Mt = \sqrt{(m_0^2 + m_1^2)} = \sqrt{(0,07^2 + 0,07^2)} = 0,1$
н212У	-	-	106130.89	7858.83	Геодезический метод	0.1	$Mt = \sqrt{(m_0^2 + m_1^2)} = \sqrt{(0,07^2 + 0,07^2)} = 0,1$
н177У	-	-	106121.73	7874.52	Геодезический метод	0.1	$Mt = \sqrt{(m_0^2 + m_1^2)} = \sqrt{(0,07^2 + 0,07^2)} = 0,1$
н176У	-	-	106113.25	7870.17	Геодезический метод	0.1	$Mt = \sqrt{(m_0^2 + m_1^2)} = \sqrt{(0,07^2 + 0,07^2)} = 0,1$
н213У	-	-	106113.21	7869.87	Геодезический метод	0.1	$Mt = \sqrt{(m_0^2 + m_1^2)} = \sqrt{(0,07^2 + 0,07^2)} = 0,1$
н174У	-	-	106112.91	7869.90	Геодезический метод	0.1	$Mt = \sqrt{(m_0^2 + m_1^2)} = \sqrt{(0,07^2 + 0,07^2)} = 0,1$
н173У	-	-	106108.21	7867.32	Геодезический метод	0.1	$Mt = \sqrt{(m_0^2 + m_1^2)} = \sqrt{(0,07^2 + 0,07^2)} = 0,1$
н172У	-	-	106092.99	7862.66	Геодезический метод	0.1	$Mt = \sqrt{(m_0^2 + m_1^2)} = \sqrt{(0,07^2 + 0,07^2)} = 0,1$
н8У	-	-	106085.16	7858.08	Геодезический метод	0.1	$Mt = \sqrt{(m_0^2 + m_1^2)} = \sqrt{(0,07^2 + 0,07^2)} = 0,1$
н7У	-	-	106089.40	7851.96	Геодезический метод	0.1	$Mt = \sqrt{(m_0^2 + m_1^2)} = \sqrt{(0,07^2 + 0,07^2)} = 0,1$
н6У	-	-	106091.78	7845.59	Геодезический метод	0.1	$Mt = \sqrt{(m_0^2 + m_1^2)} = \sqrt{(0,07^2 + 0,07^2)} = 0,1$
н5У	-	-	106090.95	7841.72	Геодезический метод	0.1	$Mt = \sqrt{(m_0^2 + m_1^2)} = \sqrt{(0,07^2 + 0,07^2)} = 0,1$
н4У	-	-	106096.63	7831.32	Геодезический метод	0.1	$Mt = \sqrt{(m_0^2 + m_1^2)} = \sqrt{(0,07^2 + 0,07^2)} = 0,1$

**2. Сведения о частях границ уточняемого земельного участка
с кадастровым номером 17:03:0601161:369**

Обозначение части границ		Горизонтальное проложение (S), м	Описание прохождения части границ	Отметка о наличии земельного спора о местоположении границ земельного участка
от т.	до т.			
1	2	3	4	5
н4У	н205У	11.53	-	-
н205У	н206У	8.04	-	-
н206У	н207У	8.59	-	-
н207У	н208У	7.61	-	-
н208У	н209У	13.20	-	-
н209У	н210У	1.28	-	-
н210У	н211У	8.04	-	-
н211У	н212У	3.03	-	-
н212У	н177У	18.17	-	-
н177У	н176У	9.53	-	-
н176У	н213У	0.30	-	-
н213У	н174У	0.30	-	-
н174У	н173У	5.36	-	-
н173У	н172У	15.92	-	-
н172У	н8У	9.07	-	-
н8У	н7У	7.45	-	-
н7У	н6У	6.80	-	-
н6У	н5У	3.96	-	-
н5У	н4У	11.85	-	-

**3. Общие сведения об уточняемом земельном участке
с кадастровым номером 17:03:0601161:369**

№ п/п	Наименование характеристик земельного участка	Значение характеристики
1	2	3
1	Адрес земельного участка	668110, Республика Тыва, район Дзун-Хемчикский, город Чадан, улица Чурмет-Дажы, дом 37
	Местоположение земельного участка (при отсутствии присвоенного адреса)	-
	Дополнительные сведения о местоположении земельного участка	-
2	Площадь земельного участка ± величина погрешности определения площади ($P \pm \Delta P$), м ²	946 ± 11
3	Формула, примененная для расчета предельной допустимой погрешности определения площади земельного участка (ΔP), м ²	$\Delta P = 3,5 * M_t * \sqrt{P} = 3.5 * 0,1 * \sqrt{946} = 11.00$
4	Площадь земельного участка согласно сведениям Единого государственного реестра недвижимости (Ркад), м ²	600
5	Оценка расхождения Р и Ркад (Р - Ркад), м ²	346
6	Предельный минимальный и максимальный размер земельного участка (Рмин и Рмакс), м ²	- -

7	Кадастровый или иной номер (обозначение) здания, сооружения, объекта незавершенного строительства, расположенного на земельном участке	17:03:0601161:285
8	Иные сведения	-

Сведения об уточняемых земельных участках

1. Сведения о характерных точках границы уточняемого земельного участка с кадастровым номером 17:03:0601161:370

Зона № -

Обозначение характерных точек границ	Существующие координаты, м		Уточненные координаты, м		Метод определения координат	Средняя квадратическая погрешность определения координат характерной точки (Mt), м	Формулы, примененные для расчета средней квадратической погрешности определения координат характерной точки (Mt), м
	X	Y	X	Y			
1	2	3	4	5	6	7	8
н214У	-	-	106005.84	8116.10	Геодезический метод	0.1	$Mt = \sqrt{(m_0^2 + m_1^2)} = \sqrt{(0,07^2 + 0,07^2)} = 0,1$
н215У	-	-	106002.35	8123.13	Геодезический метод	0.1	$Mt = \sqrt{(m_0^2 + m_1^2)} = \sqrt{(0,07^2 + 0,07^2)} = 0,1$
н216У	-	-	105999.60	8121.77	Геодезический метод	0.1	$Mt = \sqrt{(m_0^2 + m_1^2)} = \sqrt{(0,07^2 + 0,07^2)} = 0,1$
н217У	-	-	105995.25	8130.52	Геодезический метод	0.1	$Mt = \sqrt{(m_0^2 + m_1^2)} = \sqrt{(0,07^2 + 0,07^2)} = 0,1$
н218У	-	-	105997.85	8131.81	Геодезический метод	0.1	$Mt = \sqrt{(m_0^2 + m_1^2)} = \sqrt{(0,07^2 + 0,07^2)} = 0,1$
н219У	-	-	105994.23	8139.09	Геодезический метод	0.1	$Mt = \sqrt{(m_0^2 + m_1^2)} = \sqrt{(0,07^2 + 0,07^2)} = 0,1$
н220У	-	-	105974.68	8130.20	Геодезический метод	0.1	$Mt = \sqrt{(m_0^2 + m_1^2)} = \sqrt{(0,07^2 + 0,07^2)} = 0,1$
н62У	-	-	105948.06	8114.42	Геодезический метод	0.1	$Mt = \sqrt{(m_0^2 + m_1^2)} = \sqrt{(0,07^2 + 0,07^2)} = 0,1$
н61У	-	-	105957.29	8091.49	Геодезический метод	0.1	$Mt = \sqrt{(m_0^2 + m_1^2)} = \sqrt{(0,07^2 + 0,07^2)} = 0,1$
н221У	-	-	105963.89	8094.15	Геодезический метод	0.1	$Mt = \sqrt{(m_0^2 + m_1^2)} = \sqrt{(0,07^2 + 0,07^2)} = 0,1$
н222У	-	-	105987.34	8107.21	Геодезический метод	0.1	$Mt = \sqrt{(m_0^2 + m_1^2)} = \sqrt{(0,07^2 + 0,07^2)} = 0,1$
н223У	-	-	106002.89	8115.03	Геодезический метод	0.1	$Mt = \sqrt{(m_0^2 + m_1^2)} = \sqrt{(0,07^2 + 0,07^2)} = 0,1$
н214У	-	-	106005.84	8116.10	Геодезический метод	0.1	$Mt = \sqrt{(m_0^2 + m_1^2)} = \sqrt{(0,07^2 + 0,07^2)} = 0,1$

2. Сведения о частях границ уточняемого земельного участка с кадастровым номером 17:03:0601161:370

Обозначение части границ		Горизонтальное проложение (S), м	Описание прохождения части границ	Отметка о наличии земельного спора о местоположении границ земельного участка
от т.	до т.			
1	2	3	4	5
н214У	н215У	7.85	-	-
н215У	н216У	3.07	-	-
н216У	н217У	9.77	-	-
н217У	н218У	2.90	-	-
н218У	н219У	8.13	-	-
н219У	н220У	21.48	-	-
н220У	н62У	30.95	-	-

н62У	н61У	24.72	-	-
н61У	н221У	7.12	-	-
н221У	н222У	26.84	-	-
н222У	н223У	17.41	-	-
н223У	н214У	3.14	-	-

**3. Общие сведения об уточняемом земельном участке
с кадастровым номером 17:03:0601161:370**

№ п/п	Наименование характеристик земельного участка	Значение характеристики
1	2	3
1	Адрес земельного участка	668110, Республика Тыва, район Дзун-Хемчикский, город Чадан, улица Чурмет-Дажы, дом 13
	Местоположение земельного участка (при отсутствии присвоенного адреса)	-
	Дополнительные сведения о местоположении земельного участка	-
2	Площадь земельного участка ± величина погрешности определения площади ($P \pm \Delta P$), м ²	1348 ± 13
3	Формула, примененная для расчета предельной допустимой погрешности определения площади земельного участка (ΔP), м ²	$\Delta P = 3,5 * M_t * \sqrt{P} = 3.5 * 0,1 * \sqrt{1348} = 13.00$
4	Площадь земельного участка согласно сведениям Единого государственного реестра недвижимости (Ркад), м ²	1212
5	Оценка расхождения Р и Ркад ($P - P_{кад}$), м ²	136
6	Предельный минимальный и максимальный размер земельного участка ($P_{мин}$ и $P_{макс}$), м ²	- -
7	Кадастровый или иной номер (обозначение) здания, сооружения, объекта незавершенного строительства, расположенного на земельном участке	17:03:0601161:276
8	Иные сведения	-

Сведения об уточняемых земельных участках

1. Сведения о характерных точках границы уточняемого земельного участка с кадастровым номером 17:03:0601161:38

Зона № -

Обозначение характерных точек границ	Существующие координаты, м		Уточненные координаты, м		Метод определения координат	Средняя квадратическая погрешность определения координат характерной точки (Mt), м	Формулы, примененные для расчета средней квадратической погрешности определения координат характерной точки (Mt), м
	X	Y	X	Y			
1	2	3	4	5	6	7	8
н224У	-	-	105870.04	7954.84	Геодезический метод	0.1	$Mt = \sqrt{(m_0^2 + m_1^2)} = \sqrt{(0,07^2 + 0,07^2)} = 0,1$
н225У	-	-	105881.64	7964.59	Геодезический метод	0.1	$Mt = \sqrt{(m_0^2 + m_1^2)} = \sqrt{(0,07^2 + 0,07^2)} = 0,1$
н226У	-	-	105880.57	7965.67	Геодезический метод	0.1	$Mt = \sqrt{(m_0^2 + m_1^2)} = \sqrt{(0,07^2 + 0,07^2)} = 0,1$
н227У	-	-	105886.78	7971.88	Геодезический метод	0.1	$Mt = \sqrt{(m_0^2 + m_1^2)} = \sqrt{(0,07^2 + 0,07^2)} = 0,1$
н228У	-	-	105887.89	7970.78	Геодезический метод	0.1	$Mt = \sqrt{(m_0^2 + m_1^2)} = \sqrt{(0,07^2 + 0,07^2)} = 0,1$
н229У	-	-	105899.26	7983.00	Геодезический метод	0.1	$Mt = \sqrt{(m_0^2 + m_1^2)} = \sqrt{(0,07^2 + 0,07^2)} = 0,1$
н230У	-	-	105872.89	8003.86	Геодезический метод	0.1	$Mt = \sqrt{(m_0^2 + m_1^2)} = \sqrt{(0,07^2 + 0,07^2)} = 0,1$
н231У	-	-	105850.14	7983.92	Геодезический метод	0.1	$Mt = \sqrt{(m_0^2 + m_1^2)} = \sqrt{(0,07^2 + 0,07^2)} = 0,1$
н232У	-	-	105865.76	7966.09	Геодезический метод	0.1	$Mt = \sqrt{(m_0^2 + m_1^2)} = \sqrt{(0,07^2 + 0,07^2)} = 0,1$
н233У	-	-	105862.97	7963.47	Геодезический метод	0.1	$Mt = \sqrt{(m_0^2 + m_1^2)} = \sqrt{(0,07^2 + 0,07^2)} = 0,1$
н224У	-	-	105870.04	7954.84	Геодезический метод	0.1	$Mt = \sqrt{(m_0^2 + m_1^2)} = \sqrt{(0,07^2 + 0,07^2)} = 0,1$

2. Сведения о частях границ уточняемого земельного участка с кадастровым номером 17:03:0601161:38

Обозначение части границ		Горизонтальное проложение (S), м	Описание прохождения части границ	Отметка о наличии земельного спора о местоположении границ земельного участка
от т.	до т.			
1	2	3	4	5
н224У	н225У	15.15	-	-
н225У	н226У	1.52	-	-
н226У	н227У	8.78	-	-
н227У	н228У	1.56	-	-
н228У	н229У	16.69	-	-
н229У	н230У	33.62	-	-
н230У	н231У	30.25	-	-
н231У	н232У	23.70	-	-
н232У	н233У	3.83	-	-

н233У	н224У	11.16	-	-
3. Общие сведения об уточняемом земельном участке с кадастровым номером 17:03:0601161:38				
№ п/п	Наименование характеристик земельного участка	Значение характеристики		
1	2	3		
1	Адрес земельного участка	Республика Тыва, район Дзун-Хемчикский, город Чадан, улица Зеленая, дом 6		
	Местоположение земельного участка (при отсутствии присвоенного адреса)	-		
	Дополнительные сведения о местоположении земельного участка	-		
2	Площадь земельного участка ± величина погрешности определения площади ($P \pm \Delta P$), м ²	1187 ± 12		
3	Формула, примененная для расчета предельной допустимой погрешности определения площади земельного участка (ΔP), м ²	$\Delta P = 3,5 * M_t * \sqrt{P} = 3.5 * 0,1 * \sqrt{1187} = 12.00$		
4	Площадь земельного участка согласно сведениям Единого государственного реестра недвижимости (Ркад), м ²	900		
5	Оценка расхождения Р и Ркад ($P - P_{кад}$), м ²	287		
6	Предельный минимальный и максимальный размер земельного участка ($P_{мин}$ и $P_{макс}$), м ²	--		
7	Кадастровый или иной номер (обозначение) здания, сооружения, объекта незавершенного строительства, расположенного на земельном участке	17:03:0601161:214		
8	Иные сведения	-		

Сведения об уточняемых земельных участках

1. Сведения о характерных точках границы уточняемого земельного участка с кадастровым номером 17:03:0601161:381

Зона № -

Обозначение характерных точек границ	Существующие координаты, м		Уточненные координаты, м		Метод определения координат	Средняя квадратическая погрешность определения координат характерной точки (Mt), м	Формулы, примененные для расчета средней квадратической погрешности определения координат характерной точки (Mt), м
	X	Y	X	Y			
1	2	3	4	5	6	7	8
н234У	-	-	106023.50	7791.10	Геодезический метод	0.1	$Mt = \sqrt{(m_0^2 + m_1^2)} = \sqrt{(0,07^2 + 0,07^2)} = 0,1$
н235У	-	-	106029.64	7796.99	Геодезический метод	0.1	$Mt = \sqrt{(m_0^2 + m_1^2)} = \sqrt{(0,07^2 + 0,07^2)} = 0,1$
н236У	-	-	106022.35	7804.58	Геодезический метод	0.1	$Mt = \sqrt{(m_0^2 + m_1^2)} = \sqrt{(0,07^2 + 0,07^2)} = 0,1$
н237У	-	-	106048.69	7827.16	Геодезический метод	0.1	$Mt = \sqrt{(m_0^2 + m_1^2)} = \sqrt{(0,07^2 + 0,07^2)} = 0,1$
н238У	-	-	106043.23	7833.53	Геодезический метод	0.1	$Mt = \sqrt{(m_0^2 + m_1^2)} = \sqrt{(0,07^2 + 0,07^2)} = 0,1$
н239У	-	-	106012.03	7803.30	Геодезический метод	0.1	$Mt = \sqrt{(m_0^2 + m_1^2)} = \sqrt{(0,07^2 + 0,07^2)} = 0,1$
н234У	-	-	106023.50	7791.10	Геодезический метод	0.1	$Mt = \sqrt{(m_0^2 + m_1^2)} = \sqrt{(0,07^2 + 0,07^2)} = 0,1$

2. Сведения о частях границ уточняемого земельного участка с кадастровым номером 17:03:0601161:381

Обозначение части границ		Горизонтальное проложение (S), м	Описание прохождения части границ	Отметка о наличии земельного спора о местоположении границ земельного участка
от т.	до т.			
1	2	3	4	5
н234У	н235У	8.51	-	-
н235У	н236У	10.52	-	-
н236У	н237У	34.69	-	-
н237У	н238У	8.39	-	-
н238У	н239У	43.44	-	-
н239У	н234У	16.75	-	-

3. Общие сведения об уточняемом земельном участке с кадастровым номером 17:03:0601161:381

№ п/п	Наименование характеристик земельного участка	Значение характеристики
1	2	3
1	Адрес земельного участка	668110, Республика Тыва, район Дзун-Хемчикский, город Чадан, улица Зеленая, дом 20, квартира 2
	Местоположение земельного участка (при отсутствии присвоенного адреса)	-
	Дополнительные сведения о местоположении земельного участка	-

2	Площадь земельного участка \pm величина погрешности определения площади ($P \pm \Delta P$), м ²	397 \pm 7
3	Формула, примененная для расчета предельной допустимой погрешности определения площади земельного участка (ΔP), м ²	$\Delta P = 3,5 * M_t * \sqrt{P} = 3,5 * 0,1 * \sqrt{397} = 7,00$
4	Площадь земельного участка согласно сведениям Единого государственного реестра недвижимости (Ркад), м ²	295
5	Оценка расхождения P и Ркад (P - Ркад), м ²	102
6	Предельный минимальный и максимальный размер земельного участка (Рмин и Рмакс), м ²	- -
7	Кадастровый или иной номер (обозначение) здания, сооружения, объекта незавершенного строительства, расположенного на земельном участке	17:03:0601161:284
8	Иные сведения	-

Сведения об уточняемых земельных участках

1. Сведения о характерных точках границы уточняемого земельного участка с кадастровым номером 17:03:0601161:382

Зона № -

Обозначение характерных точек границ	Существующие координаты, м		Уточненные координаты, м		Метод определения координат	Средняя квадратическая погрешность определения координат характерной точки (Mt), м	Формулы, примененные для расчета средней квадратической погрешности определения координат характерной точки (Mt), м
	X	Y	X	Y			
1	2	3	4	5	6	7	8
н240У	-	-	105707.16	8121.63	Геодезический метод	0.1	$Mt = \sqrt{(m_0^2 + m_1^2)} = \sqrt{(0,07^2 + 0,07^2)} = 0,1$
н241У	-	-	105722.07	8104.77	Геодезический метод	0.1	$Mt = \sqrt{(m_0^2 + m_1^2)} = \sqrt{(0,07^2 + 0,07^2)} = 0,1$
н242У	-	-	105757.01	8133.72	Геодезический метод	0.1	$Mt = \sqrt{(m_0^2 + m_1^2)} = \sqrt{(0,07^2 + 0,07^2)} = 0,1$
н243У	-	-	105740.40	8152.30	Геодезический метод	0.1	$Mt = \sqrt{(m_0^2 + m_1^2)} = \sqrt{(0,07^2 + 0,07^2)} = 0,1$
н244У	-	-	105728.06	8143.37	Геодезический метод	0.1	$Mt = \sqrt{(m_0^2 + m_1^2)} = \sqrt{(0,07^2 + 0,07^2)} = 0,1$
н245У	-	-	105728.80	8141.33	Геодезический метод	0.1	$Mt = \sqrt{(m_0^2 + m_1^2)} = \sqrt{(0,07^2 + 0,07^2)} = 0,1$
н240У	-	-	105707.16	8121.63	Геодезический метод	0.1	$Mt = \sqrt{(m_0^2 + m_1^2)} = \sqrt{(0,07^2 + 0,07^2)} = 0,1$

2. Сведения о частях границ уточняемого земельного участка с кадастровым номером 17:03:0601161:382

Обозначение части границ		Горизонтальное проложение (S), м	Описание прохождения части границ	Отметка о наличии земельного спора о местоположении границ земельного участка
от т.	до т.			
1	2	3	4	5
н240У	н241У	22.51	-	-
н241У	н242У	45.38	-	-
н242У	н243У	24.92	-	-
н243У	н244У	15.23	-	-
н244У	н245У	2.17	-	-
н245У	н240У	29.26	-	-

3. Общие сведения об уточняемом земельном участке с кадастровым номером 17:03:0601161:382

№ п/п	Наименование характеристик земельного участка	Значение характеристики
1	2	3
1	Адрес земельного участка	668110, Республика Тыва, район Дзун-Хемчикский, город Чадан, улица Оюн Курседи, дом 9
	Местоположение земельного участка (при отсутствии присвоенного адреса)	-
	Дополнительные сведения о местоположении земельного участка	-

2	Площадь земельного участка \pm величина погрешности определения площади ($P \pm \Delta P$), м ²	1085 \pm 12
3	Формула, примененная для расчета предельной допустимой погрешности определения площади земельного участка (ΔP), м ²	$\Delta P = 3,5 * M_t * \sqrt{P} = 3,5 * 0,1 * \sqrt{1085} = 12,00$
4	Площадь земельного участка согласно сведениям Единого государственного реестра недвижимости (Ркад), м ²	864
5	Оценка расхождения P и Ркад (P - Ркад), м ²	221
6	Предельный минимальный и максимальный размер земельного участка (Рмин и Рмакс), м ²	- -
7	Кадастровый или иной номер (обозначение) здания, сооружения, объекта незавершенного строительства, расположенного на земельном участке	17:03:0601161:287
8	Иные сведения	-

Сведения об уточняемых земельных участках

1. Сведения о характерных точках границы уточняемого земельного участка с кадастровым номером 17:03:0601161:387

Зона № -

Обозначение характерных точек границ	Существующие координаты, м		Уточненные координаты, м		Метод определения координат	Средняя квадратическая погрешность определения координат характерной точки (Mt), м	Формулы, примененные для расчета средней квадратической погрешности определения координат характерной точки (Mt), м
	X	Y	X	Y			
1	2	3	4	5	6	7	8
н246У	-	-	105897.81	7926.14	Геодезический метод	0.1	$Mt = \sqrt{(m_0^2 + m_1^2)} = \sqrt{(0,07^2 + 0,07^2)} = 0,1$
н247У	-	-	105908.38	7914.61	Геодезический метод	0.1	$Mt = \sqrt{(m_0^2 + m_1^2)} = \sqrt{(0,07^2 + 0,07^2)} = 0,1$
н248У	-	-	105939.78	7944.13	Геодезический метод	0.1	$Mt = \sqrt{(m_0^2 + m_1^2)} = \sqrt{(0,07^2 + 0,07^2)} = 0,1$
н249У	-	-	105929.83	7954.71	Геодезический метод	0.1	$Mt = \sqrt{(m_0^2 + m_1^2)} = \sqrt{(0,07^2 + 0,07^2)} = 0,1$
н250У	-	-	105928.32	7953.37	Геодезический метод	0.1	$Mt = \sqrt{(m_0^2 + m_1^2)} = \sqrt{(0,07^2 + 0,07^2)} = 0,1$
н246У	-	-	105897.81	7926.14	Геодезический метод	0.1	$Mt = \sqrt{(m_0^2 + m_1^2)} = \sqrt{(0,07^2 + 0,07^2)} = 0,1$

2. Сведения о частях границ уточняемого земельного участка с кадастровым номером 17:03:0601161:387

Обозначение части границ		Горизонтальное проложение (S), м	Описание прохождения части границ	Отметка о наличии земельного спора о местоположении границ земельного участка
от т.	до т.			
1	2	3	4	5
н246У	н247У	15.64	-	-
н247У	н248У	43.10	-	-
н248У	н249У	14.52	-	-
н249У	н250У	2.02	-	-
н250У	н246У	40.89	-	-

3. Общие сведения об уточняемом земельном участке с кадастровым номером 17:03:0601161:387

№ п/п	Наименование характеристик земельного участка	Значение характеристики
1	2	3
1	Адрес земельного участка	668110, Республика Тыва, район Дзун-Хемчикский, город Чадан, улица Зеленая, дом 10, квартира 1
	Местоположение земельного участка (при отсутствии присвоенного адреса)	-
	Дополнительные сведения о местоположении земельного участка	-
2	Площадь земельного участка ± величина погрешности определения площади (P ± ΔP), м ²	649 ± 9

3	Формула, примененная для расчета предельной допустимой погрешности определения площади земельного участка (ΔP), м ²	$\Delta P = 3,5 * M_t * \sqrt{P} = 3,5 * 0,1 * \sqrt{649} = 9.00$
4	Площадь земельного участка согласно сведениям Единого государственного реестра недвижимости (Ркад), м ²	890
5	Оценка расхождения Р и Ркад (Р - Ркад), м ²	241
6	Предельный минимальный и максимальный размер земельного участка (Рмин и Рмакс), м ²	- -
7	Кадастровый или иной номер (обозначение) здания, сооружения, объекта незавершенного строительства, расположенного на земельном участке	-
8	Иные сведения	-

Сведения об уточняемых земельных участках

1. Сведения о характерных точках границы уточняемого земельного участка с кадастровым номером 17:03:0601161:388

Зона № -

Обозначение характерных точек границ	Существующие координаты, м		Уточненные координаты, м		Метод определения координат	Средняя квадратическая погрешность определения координат характерной точки (Mt), м	Формулы, примененные для расчета средней квадратической погрешности определения координат характерной точки (Mt), м
	X	Y	X	Y			
1	2	3	4	5	6	7	8
н251У	-	-	105947.44	8242.68	Геодезический метод	0.1	$Mt = \sqrt{(m_0^2 + m_1^2)} = \sqrt{(0,07^2 + 0,07^2)} = 0,1$
н252У	-	-	105935.51	8268.18	Геодезический метод	0.1	$Mt = \sqrt{(m_0^2 + m_1^2)} = \sqrt{(0,07^2 + 0,07^2)} = 0,1$
н253У	-	-	105881.63	8241.76	Геодезический метод	0.1	$Mt = \sqrt{(m_0^2 + m_1^2)} = \sqrt{(0,07^2 + 0,07^2)} = 0,1$
н254У	-	-	105893.57	8228.57	Геодезический метод	0.1	$Mt = \sqrt{(m_0^2 + m_1^2)} = \sqrt{(0,07^2 + 0,07^2)} = 0,1$
н255У	-	-	105899.05	8217.81	Геодезический метод	0.1	$Mt = \sqrt{(m_0^2 + m_1^2)} = \sqrt{(0,07^2 + 0,07^2)} = 0,1$
н251У	-	-	105947.44	8242.68	Геодезический метод	0.1	$Mt = \sqrt{(m_0^2 + m_1^2)} = \sqrt{(0,07^2 + 0,07^2)} = 0,1$

2. Сведения о частях границ уточняемого земельного участка с кадастровым номером 17:03:0601161:388

Обозначение части границ		Горизонтальное проложение (S), м	Описание прохождения части границ	Отметка о наличии земельного спора о местоположении границ земельного участка
от т.	до т.			
1	2	3	4	5
н251У	н252У	28.15	-	-
н252У	н253У	60.01	-	-
н253У	н254У	17.79	-	-
н254У	н255У	12.08	-	-
н255У	н251У	54.41	-	-

3. Общие сведения об уточняемом земельном участке с кадастровым номером 17:03:0601161:388

№ п/п	Наименование характеристик земельного участка	Значение характеристики
1	2	3
1	Адрес земельного участка	668110, Республика Тыва, район Дзун-Хемчикский, город Чадан, улица Чурмет-Дажы, дом 3, квартира 2
	Местоположение земельного участка (при отсутствии присвоенного адреса)	-
	Дополнительные сведения о местоположении земельного участка	-
2	Площадь земельного участка ± величина погрешности определения площади (P ± ΔP), м ²	1613 ± 14

3	Формула, примененная для расчета предельной допустимой погрешности определения площади земельного участка (ΔP), м ²	$\Delta P = 3,5 * M_t * \sqrt{P} = 3,5 * 0,1 * \sqrt{1613} = 14,00$
4	Площадь земельного участка согласно сведениям Единого государственного реестра недвижимости (Ркад), м ²	985
5	Оценка расхождения Р и Ркад (Р - Ркад), м ²	628
6	Предельный минимальный и максимальный размер земельного участка (Рмин и Рмакс), м ²	- -
7	Кадастровый или иной номер (обозначение) здания, сооружения, объекта незавершенного строительства, расположенного на земельном участке	17:03:0601161:283
8	Иные сведения	-

Сведения об уточняемых земельных участках

1. Сведения о характерных точках границы уточняемого земельного участка с кадастровым номером 17:03:0601161:389

Зона № -

Обозначение характерных точек границ	Существующие координаты, м		Уточненные координаты, м		Метод определения координат	Средняя квадратическая погрешность определения координат характерной точки (Mt), м	Формулы, примененные для расчета средней квадратической погрешности определения координат характерной точки (Mt), м
	X	Y	X	Y			
1	2	3	4	5	6	7	8
н256У	-	-	105793.56	8120.73	Геодезический метод	0.1	$Mt = \sqrt{(m_0^2 + m_1^2)} = \sqrt{(0,07^2 + 0,07^2)} = 0,1$
н257У	-	-	105807.96	8103.71	Геодезический метод	0.1	$Mt = \sqrt{(m_0^2 + m_1^2)} = \sqrt{(0,07^2 + 0,07^2)} = 0,1$
н258У	-	-	105810.90	8106.65	Геодезический метод	0.1	$Mt = \sqrt{(m_0^2 + m_1^2)} = \sqrt{(0,07^2 + 0,07^2)} = 0,1$
н259У	-	-	105830.66	8124.25	Геодезический метод	0.1	$Mt = \sqrt{(m_0^2 + m_1^2)} = \sqrt{(0,07^2 + 0,07^2)} = 0,1$
н260У	-	-	105842.32	8132.90	Геодезический метод	0.1	$Mt = \sqrt{(m_0^2 + m_1^2)} = \sqrt{(0,07^2 + 0,07^2)} = 0,1$
н261У	-	-	105830.47	8152.07	Геодезический метод	0.1	$Mt = \sqrt{(m_0^2 + m_1^2)} = \sqrt{(0,07^2 + 0,07^2)} = 0,1$
н256У	-	-	105793.56	8120.73	Геодезический метод	0.1	$Mt = \sqrt{(m_0^2 + m_1^2)} = \sqrt{(0,07^2 + 0,07^2)} = 0,1$

2. Сведения о частях границ уточняемого земельного участка с кадастровым номером 17:03:0601161:389

Обозначение части границ		Горизонтальное проложение (S), м	Описание прохождения части границ	Отметка о наличии земельного спора о местоположении границ земельного участка
от т.	до т.			
1	2	3	4	5
н256У	н257У	22.29	-	-
н257У	н258У	4.16	-	-
н258У	н259У	26.46	-	-
н259У	н260У	14.52	-	-
н260У	н261У	22.54	-	-
н261У	н256У	48.42	-	-

3. Общие сведения об уточняемом земельном участке с кадастровым номером 17:03:0601161:389

№ п/п	Наименование характеристик земельного участка	Значение характеристики
1	2	3
1	Адрес земельного участка	668110, Республика Тыва, район Дзун-Хемчикский, город Чадан, улица Оюн Курседи, дом 16
	Местоположение земельного участка (при отсутствии присвоенного адреса)	-
	Дополнительные сведения о местоположении земельного участка	-

2	Площадь земельного участка \pm величина погрешности определения площади ($P \pm \Delta P$), м ²	1017 \pm 11
3	Формула, примененная для расчета предельной допустимой погрешности определения площади земельного участка (ΔP), м ²	$\Delta P = 3,5 * M_t * \sqrt{P} = 3.5 * 0,1 * \sqrt{1017} = 11.00$
4	Площадь земельного участка согласно сведениям Единого государственного реестра недвижимости (Ркад), м ²	1450
5	Оценка расхождения P и Ркад (P - Ркад), м ²	433
6	Предельный минимальный и максимальный размер земельного участка (Рмин и Рмакс), м ²	- -
7	Кадастровый или иной номер (обозначение) здания, сооружения, объекта незавершенного строительства, расположенного на земельном участке	17:03:0601161:395
8	Иные сведения	-

Сведения об уточняемых земельных участках

1. Сведения о характерных точках границы уточняемого земельного участка с кадастровым номером 17:03:0601161:39

Зона № -

Обозначение характерных точек границ	Существующие координаты, м		Уточненные координаты, м		Метод определения координат	Средняя квадратическая погрешность определения координат характерной точки (Mt), м	Формулы, примененные для расчета средней квадратической погрешности определения координат характерной точки (Mt), м
	X	Y	X	Y			
1	2	3	4	5	6	7	8
н262У	-	-	105888.39	7936.41	Геодезический метод	0.1	$Mt = \sqrt{(m_0^2 + m_1^2)} = \sqrt{(0,07^2 + 0,07^2)} = 0,1$
н263У	-	-	105916.04	7963.06	Геодезический метод	0.1	$Mt = \sqrt{(m_0^2 + m_1^2)} = \sqrt{(0,07^2 + 0,07^2)} = 0,1$
н264У	-	-	105910.46	7968.65	Геодезический метод	0.1	$Mt = \sqrt{(m_0^2 + m_1^2)} = \sqrt{(0,07^2 + 0,07^2)} = 0,1$
н265У	-	-	105911.37	7969.56	Геодезический метод	0.1	$Mt = \sqrt{(m_0^2 + m_1^2)} = \sqrt{(0,07^2 + 0,07^2)} = 0,1$
н229У	-	-	105899.26	7983.00	Геодезический метод	0.1	$Mt = \sqrt{(m_0^2 + m_1^2)} = \sqrt{(0,07^2 + 0,07^2)} = 0,1$
н228У	-	-	105887.89	7970.78	Геодезический метод	0.1	$Mt = \sqrt{(m_0^2 + m_1^2)} = \sqrt{(0,07^2 + 0,07^2)} = 0,1$
н227У	-	-	105886.78	7971.88	Геодезический метод	0.1	$Mt = \sqrt{(m_0^2 + m_1^2)} = \sqrt{(0,07^2 + 0,07^2)} = 0,1$
н226У	-	-	105880.57	7965.67	Геодезический метод	0.1	$Mt = \sqrt{(m_0^2 + m_1^2)} = \sqrt{(0,07^2 + 0,07^2)} = 0,1$
н225У	-	-	105881.64	7964.59	Геодезический метод	0.1	$Mt = \sqrt{(m_0^2 + m_1^2)} = \sqrt{(0,07^2 + 0,07^2)} = 0,1$
н224У	-	-	105870.04	7954.84	Геодезический метод	0.1	$Mt = \sqrt{(m_0^2 + m_1^2)} = \sqrt{(0,07^2 + 0,07^2)} = 0,1$
н262У	-	-	105888.39	7936.41	Геодезический метод	0.1	$Mt = \sqrt{(m_0^2 + m_1^2)} = \sqrt{(0,07^2 + 0,07^2)} = 0,1$

2. Сведения о частях границ уточняемого земельного участка с кадастровым номером 17:03:0601161:39

Обозначение части границ		Горизонтальное проложение (S), м	Описание прохождения части границ	Отметка о наличии земельного спора о местоположении границ земельного участка
от т.	до т.			
1	2	3	4	5
н262У	н263У	38.40	-	-
н263У	н264У	7.90	-	-
н264У	н265У	1.29	-	-
н265У	н229У	18.09	-	-
н229У	н228У	16.69	-	-
н228У	н227У	1.56	-	-
н227У	н226У	8.78	-	-
н226У	н225У	1.52	-	-
н225У	н224У	15.15	-	-

н224У	н262У	26.01	-	-
3. Общие сведения об уточняемом земельном участке с кадастровым номером 17:03:0601161:39				
№ п/п	Наименование характеристик земельного участка	Значение характеристики		
1	2	3		
1	Адрес земельного участка	Республика Тыва, район Дзун-Хемчикский, город Чадан, улица Зеленая, дом 8, квартира 1		
	Местоположение земельного участка (при отсутствии присвоенного адреса)	-		
	Дополнительные сведения о местоположении земельного участка	-		
2	Площадь земельного участка ± величина погрешности определения площади ($P \pm \Delta P$), м ²	1019 ± 11		
3	Формула, примененная для расчета предельной допустимой погрешности определения площади земельного участка (ΔP), м ²	$\Delta P = 3,5 * M_t * \sqrt{P} = 3.5 * 0,1 * \sqrt{1019} = 11.00$		
4	Площадь земельного участка согласно сведениям Единого государственного реестра недвижимости (Ркад), м ²	570		
5	Оценка расхождения Р и Ркад ($P - P_{кад}$), м ²	449		
6	Предельный минимальный и максимальный размер земельного участка ($P_{мин}$ и $P_{макс}$), м ²	--		
7	Кадастровый или иной номер (обозначение) здания, сооружения, объекта незавершенного строительства, расположенного на земельном участке	17:03:0601161:243		
8	Иные сведения	-		

Сведения об уточняемых земельных участках

1. Сведения о характерных точках границы уточняемого земельного участка с кадастровым номером 17:03:0601161:390

Зона № -

Обозначение характерных точек границ	Существующие координаты, м		Уточненные координаты, м		Метод определения координат	Средняя квадратическая погрешность определения координат характерной точки (Mt), м	Формулы, примененные для расчета средней квадратической погрешности определения координат характерной точки (Mt), м
	X	Y	X	Y			
1	2	3	4	5	6	7	8
н258У	-	-	105810.90	8106.65	Геодезический метод	0.1	$Mt = \sqrt{(m_0^2 + m_1^2)} = \sqrt{(0,07^2 + 0,07^2)} = 0,1$
н266У	-	-	105824.95	8090.41	Геодезический метод	0.1	$Mt = \sqrt{(m_0^2 + m_1^2)} = \sqrt{(0,07^2 + 0,07^2)} = 0,1$
н267У	-	-	105854.99	8110.49	Геодезический метод	0.1	$Mt = \sqrt{(m_0^2 + m_1^2)} = \sqrt{(0,07^2 + 0,07^2)} = 0,1$
н260У	-	-	105842.32	8132.90	Геодезический метод	0.1	$Mt = \sqrt{(m_0^2 + m_1^2)} = \sqrt{(0,07^2 + 0,07^2)} = 0,1$
н259У	-	-	105830.66	8124.25	Геодезический метод	0.1	$Mt = \sqrt{(m_0^2 + m_1^2)} = \sqrt{(0,07^2 + 0,07^2)} = 0,1$
н258У	-	-	105810.90	8106.65	Геодезический метод	0.1	$Mt = \sqrt{(m_0^2 + m_1^2)} = \sqrt{(0,07^2 + 0,07^2)} = 0,1$

2. Сведения о частях границ уточняемого земельного участка с кадастровым номером 17:03:0601161:390

Обозначение части границ		Горизонтальное проложение (S), м	Описание прохождения части границ	Отметка о наличии земельного спора о местоположении границ земельного участка
от т.	до т.			
1	2	3	4	5
н258У	н266У	21.47	-	-
н266У	н267У	36.13	-	-
н267У	н260У	25.74	-	-
н260У	н259У	14.52	-	-
н259У	н258У	26.46	-	-

3. Общие сведения об уточняемом земельном участке с кадастровым номером 17:03:0601161:390

№ п/п	Наименование характеристик земельного участка	Значение характеристики
1	2	3
1	Адрес земельного участка	668110, Республика Тыва, район Дзун-Хемчикский, город Чадан, улица Оюн Курседи, дом 18
	Местоположение земельного участка (при отсутствии присвоенного адреса)	-
	Дополнительные сведения о местоположении земельного участка	-
2	Площадь земельного участка ± величина погрешности определения площади (P ± ΔP), м ²	920 ± 11

3	Формула, примененная для расчета предельной допустимой погрешности определения площади земельного участка (ΔP), м2	$\Delta P = 3,5 * M_t * \sqrt{P} = 3,5 * 0,1 * \sqrt{920} = 11,00$
4	Площадь земельного участка согласно сведениям Единого государственного реестра недвижимости (Ркад), м2	690
5	Оценка расхождения Р и Ркад (Р - Ркад), м2	230
6	Предельный минимальный и максимальный размер земельного участка (Рмин и Рмакс), м2	- -
7	Кадастровый или иной номер (обозначение) здания, сооружения, объекта незавершенного строительства, расположенного на земельном участке	17:03:0601161:279
8	Иные сведения	-

Сведения об уточняемых земельных участках

1. Сведения о характерных точках границы уточняемого земельного участка с кадастровым номером 17:03:0601161:391

Зона № -

Обозначение характерных точек границ	Существующие координаты, м		Уточненные координаты, м		Метод определения координат	Средняя квадратическая погрешность определения координат характерной точки (Mt), м	Формулы, примененные для расчета средней квадратической погрешности определения координат характерной точки (Mt), м
	X	Y	X	Y			
1	2	3	4	5	6	7	8
н268У	-	-	105999.91	7816.07	Геодезический метод	0.1	$Mt = \sqrt{(m_0^2 + m_1^2)} = \sqrt{(0,07^2 + 0,07^2)} = 0,1$
н269У	-	-	106006.72	7822.21	Геодезический метод	0.1	$Mt = \sqrt{(m_0^2 + m_1^2)} = \sqrt{(0,07^2 + 0,07^2)} = 0,1$
н270У	-	-	106001.06	7828.50	Геодезический метод	0.1	$Mt = \sqrt{(m_0^2 + m_1^2)} = \sqrt{(0,07^2 + 0,07^2)} = 0,1$
н271У	-	-	106028.58	7853.27	Геодезический метод	0.1	$Mt = \sqrt{(m_0^2 + m_1^2)} = \sqrt{(0,07^2 + 0,07^2)} = 0,1$
н272У	-	-	106023.88	7858.62	Геодезический метод	0.1	$Mt = \sqrt{(m_0^2 + m_1^2)} = \sqrt{(0,07^2 + 0,07^2)} = 0,1$
н273У	-	-	106011.69	7847.02	Геодезический метод	0.1	$Mt = \sqrt{(m_0^2 + m_1^2)} = \sqrt{(0,07^2 + 0,07^2)} = 0,1$
н274У	-	-	105989.30	7827.66	Геодезический метод	0.1	$Mt = \sqrt{(m_0^2 + m_1^2)} = \sqrt{(0,07^2 + 0,07^2)} = 0,1$
н268У	-	-	105999.91	7816.07	Геодезический метод	0.1	$Mt = \sqrt{(m_0^2 + m_1^2)} = \sqrt{(0,07^2 + 0,07^2)} = 0,1$

2. Сведения о частях границ уточняемого земельного участка с кадастровым номером 17:03:0601161:391

Обозначение части границ		Горизонтальное проложение (S), м	Описание прохождения части границ	Отметка о наличии земельного спора о местоположении границ земельного участка
от т.	до т.			
1	2	3	4	5
н268У	н269У	9.17	-	-
н269У	н270У	8.46	-	-
н270У	н271У	37.03	-	-
н271У	н272У	7.12	-	-
н272У	н273У	16.83	-	-
н273У	н274У	29.60	-	-
н274У	н268У	15.71	-	-

3. Общие сведения об уточняемом земельном участке с кадастровым номером 17:03:0601161:391

№ п/п	Наименование характеристик земельного участка	Значение характеристики
1	2	3
1	Адрес земельного участка	668110, Республика Тыва, район Дзун-Хемчикский, город Чадан, улица Зеленая, дом 18, квартира 1

	Местоположение земельного участка (при отсутствии присвоенного адреса)	-
	Дополнительные сведения о местоположении земельного участка	-
2	Площадь земельного участка \pm величина погрешности определения площади ($P \pm \Delta P$), м ²	399 \pm 7
3	Формула, примененная для расчета предельной допустимой погрешности определения площади земельного участка (ΔP), м ²	$\Delta P = 3,5 * M_t * \sqrt{P} = 3,5 * 0,1 * \sqrt{399} = 7,00$
4	Площадь земельного участка согласно сведениям Единого государственного реестра недвижимости (Ркад), м ²	650
5	Оценка расхождения P и Ркад (P - Ркад), м ²	251
6	Предельный минимальный и максимальный размер земельного участка (Рмин и Рмакс), м ²	- -
7	Кадастровый или иной номер (обозначение) здания, сооружения, объекта незавершенного строительства, расположенного на земельном участке	17:03:0601161:218
8	Иные сведения	-

Сведения об уточняемых земельных участках

1. Сведения о характерных точках границы уточняемого земельного участка с кадастровым номером 17:03:0601161:394

Зона № -

Обозначение характерных точек границ	Существующие координаты, м		Уточненные координаты, м		Метод определения координат	Средняя квадратическая погрешность определения координат характерной точки (Mt), м	Формулы, примененные для расчета средней квадратической погрешности определения координат характерной точки (Mt), м
	X	Y	X	Y			
1	2	3	4	5	6	7	8
н275У	-	-	105968.11	7850.83	Геодезический метод	0.1	$Mt = \sqrt{(m_0^2 + m_1^2)} = \sqrt{(0,07^2 + 0,07^2)} = 0,1$
н276У	-	-	106000.58	7883.30	Геодезический метод	0.1	$Mt = \sqrt{(m_0^2 + m_1^2)} = \sqrt{(0,07^2 + 0,07^2)} = 0,1$
н277У	-	-	105994.22	7889.43	Геодезический метод	0.1	$Mt = \sqrt{(m_0^2 + m_1^2)} = \sqrt{(0,07^2 + 0,07^2)} = 0,1$
н278У	-	-	105967.77	7862.10	Геодезический метод	0.1	$Mt = \sqrt{(m_0^2 + m_1^2)} = \sqrt{(0,07^2 + 0,07^2)} = 0,1$
н279У	-	-	105961.92	7867.94	Геодезический метод	0.1	$Mt = \sqrt{(m_0^2 + m_1^2)} = \sqrt{(0,07^2 + 0,07^2)} = 0,1$
н280У	-	-	105956.87	7863.12	Геодезический метод	0.1	$Mt = \sqrt{(m_0^2 + m_1^2)} = \sqrt{(0,07^2 + 0,07^2)} = 0,1$
н275У	-	-	105968.11	7850.83	Геодезический метод	0.1	$Mt = \sqrt{(m_0^2 + m_1^2)} = \sqrt{(0,07^2 + 0,07^2)} = 0,1$

2. Сведения о частях границ уточняемого земельного участка с кадастровым номером 17:03:0601161:394

Обозначение части границ		Горизонтальное проложение (S), м	Описание прохождения части границ	Отметка о наличии земельного спора о местоположении границ земельного участка
от т.	до т.			
1	2	3	4	5
н275У	н276У	45.92	-	-
н276У	н277У	8.83	-	-
н277У	н278У	38.03	-	-
н278У	н279У	8.27	-	-
н279У	н280У	6.98	-	-
н280У	н275У	16.65	-	-

3. Общие сведения об уточняемом земельном участке с кадастровым номером 17:03:0601161:394

№ п/п	Наименование характеристик земельного участка	Значение характеристики
1	2	3
1	Адрес земельного участка	668110, Республика Тыва, район Дзун-Хемчикский, город Чадан, улица Зеленая, дом 14, квартира 2
	Местоположение земельного участка (при отсутствии присвоенного адреса)	-
	Дополнительные сведения о местоположении земельного участка	-

2	Площадь земельного участка \pm величина погрешности определения площади ($P \pm \Delta P$), м ²	447 \pm 7
3	Формула, примененная для расчета предельной допустимой погрешности определения площади земельного участка (ΔP), м ²	$\Delta P = 3,5 * M_t * \sqrt{P} = 3,5 * 0,1 * \sqrt{447} = 7,00$
4	Площадь земельного участка согласно сведениям Единого государственного реестра недвижимости (Ркад), м ²	684
5	Оценка расхождения P и Ркад (P - Ркад), м ²	237
6	Предельный минимальный и максимальный размер земельного участка (Рмин и Рмакс), м ²	- -
7	Кадастровый или иной номер (обозначение) здания, сооружения, объекта незавершенного строительства, расположенного на земельном участке	17:03:0601161:273
8	Иные сведения	-

Сведения об уточняемых земельных участках

1. Сведения о характерных точках границы уточняемого земельного участка с кадастровым номером 17:03:0601161:4

Зона № -

Обозначение характерных точек границ	Существующие координаты, м		Уточненные координаты, м		Метод определения координат	Средняя квадратическая погрешность определения координат характерной точки (Mt), м	Формулы, примененные для расчета средней квадратической погрешности определения координат характерной точки (Mt), м
	X	Y	X	Y			
1	2	3	4	5	6	7	8
н281У	-	-	105903.59	8121.10	Геодезический метод	0.1	$Mt = \sqrt{(m_0^2 + m_1^2)} = \sqrt{(0,07^2 + 0,07^2)} = 0,1$
н282У	-	-	105920.80	8129.74	Геодезический метод	0.1	$Mt = \sqrt{(m_0^2 + m_1^2)} = \sqrt{(0,07^2 + 0,07^2)} = 0,1$
н185У	-	-	105905.31	8163.52	Геодезический метод	0.1	$Mt = \sqrt{(m_0^2 + m_1^2)} = \sqrt{(0,07^2 + 0,07^2)} = 0,1$
н184У	-	-	105884.78	8152.98	Геодезический метод	0.1	$Mt = \sqrt{(m_0^2 + m_1^2)} = \sqrt{(0,07^2 + 0,07^2)} = 0,1$
н283У	-	-	105893.86	8135.54	Геодезический метод	0.1	$Mt = \sqrt{(m_0^2 + m_1^2)} = \sqrt{(0,07^2 + 0,07^2)} = 0,1$
н284У	-	-	105897.51	8131.89	Геодезический метод	0.1	$Mt = \sqrt{(m_0^2 + m_1^2)} = \sqrt{(0,07^2 + 0,07^2)} = 0,1$
н281У	-	-	105903.59	8121.10	Геодезический метод	0.1	$Mt = \sqrt{(m_0^2 + m_1^2)} = \sqrt{(0,07^2 + 0,07^2)} = 0,1$

2. Сведения о частях границ уточняемого земельного участка с кадастровым номером 17:03:0601161:4

Обозначение части границ		Горизонтальное проложение (S), м	Описание прохождения части границ	Отметка о наличии земельного спора о местоположении границ земельного участка
от т.	до т.			
1	2	3	4	5
н281У	н282У	19.26	-	-
н282У	н185У	37.16	-	-
н185У	н184У	23.08	-	-
н184У	н283У	19.66	-	-
н283У	н284У	5.16	-	-
н284У	н281У	12.39	-	-

3. Общие сведения об уточняемом земельном участке с кадастровым номером 17:03:0601161:4

№ п/п	Наименование характеристик земельного участка	Значение характеристики
1	2	3
1	Адрес земельного участка	Республика Тыва, район Дзун-Хемчикский, город Чадан, улица Лопсанчап, дом 4, квартира 1
	Местоположение земельного участка (при отсутствии присвоенного адреса)	-
	Дополнительные сведения о местоположении земельного участка	-

2	Площадь земельного участка \pm величина погрешности определения площади ($P \pm \Delta P$), м ²	795 \pm 10
3	Формула, примененная для расчета предельной допустимой погрешности определения площади земельного участка (ΔP), м ²	$\Delta P = 3,5 * M_t * \sqrt{P} = 3,5 * 0,1 * \sqrt{795} = 10,00$
4	Площадь земельного участка согласно сведениям Единого государственного реестра недвижимости (Ркад), м ²	682
5	Оценка расхождения P и Ркад (P - Ркад), м ²	113
6	Предельный минимальный и максимальный размер земельного участка (Рмин и Рмакс), м ²	- -
7	Кадастровый или иной номер (обозначение) здания, сооружения, объекта незавершенного строительства, расположенного на земельном участке	-
8	Иные сведения	-

Сведения об уточняемых земельных участках

1. Сведения о характерных точках границы уточняемого земельного участка с кадастровым номером 17:03:0601161:40

Зона № -

Обозначение характерных точек границ	Существующие координаты, м		Уточненные координаты, м		Метод определения координат	Средняя квадратическая погрешность определения координат характерной точки (Mt), м	Формулы, примененные для расчета средней квадратической погрешности определения координат характерной точки (Mt), м
	X	Y	X	Y			
1	2	3	4	5	6	7	8
н246У	-	-	105897.81	7926.14	Геодезический метод	0.1	$Mt = \sqrt{(m_0^2 + m_1^2)} = \sqrt{(0,07^2 + 0,07^2)} = 0,1$
н250У	-	-	105928.32	7953.37	Геодезический метод	0.1	$Mt = \sqrt{(m_0^2 + m_1^2)} = \sqrt{(0,07^2 + 0,07^2)} = 0,1$
н285У	-	-	105919.98	7961.71	Геодезический метод	0.1	$Mt = \sqrt{(m_0^2 + m_1^2)} = \sqrt{(0,07^2 + 0,07^2)} = 0,1$
н286У	-	-	105918.68	7960.42	Геодезический метод	0.1	$Mt = \sqrt{(m_0^2 + m_1^2)} = \sqrt{(0,07^2 + 0,07^2)} = 0,1$
н263У	-	-	105916.04	7963.06	Геодезический метод	0.1	$Mt = \sqrt{(m_0^2 + m_1^2)} = \sqrt{(0,07^2 + 0,07^2)} = 0,1$
н262У	-	-	105888.39	7936.41	Геодезический метод	0.1	$Mt = \sqrt{(m_0^2 + m_1^2)} = \sqrt{(0,07^2 + 0,07^2)} = 0,1$
н246У	-	-	105897.81	7926.14	Геодезический метод	0.1	$Mt = \sqrt{(m_0^2 + m_1^2)} = \sqrt{(0,07^2 + 0,07^2)} = 0,1$

2. Сведения о частях границ уточняемого земельного участка с кадастровым номером 17:03:0601161:40

Обозначение части границ		Горизонтальное проложение (S), м	Описание прохождения части границ	Отметка о наличии земельного спора о местоположении границ земельного участка
от т.	до т.			
1	2	3	4	5
н246У	н250У	40.89	-	-
н250У	н285У	11.79	-	-
н285У	н286У	1.83	-	-
н286У	н263У	3.73	-	-
н263У	н262У	38.40	-	-
н262У	н246У	13.94	-	-

3. Общие сведения об уточняемом земельном участке с кадастровым номером 17:03:0601161:40

№ п/п	Наименование характеристик земельного участка	Значение характеристики
1	2	3
1	Адрес земельного участка	Республика Тыва, район Дзун-Хемчикский, город Чадан, улица Зеленая, дом ба, квартира 2
	Местоположение земельного участка (при отсутствии присвоенного адреса)	-
	Дополнительные сведения о местоположении земельного участка	-

2	Площадь земельного участка \pm величина погрешности определения площади ($P \pm \Delta P$), м ²	590 \pm 9
3	Формула, примененная для расчета предельной допустимой погрешности определения площади земельного участка (ΔP), м ²	$\Delta P = 3,5 * M_t * \sqrt{P} = 3,5 * 0,1 * \sqrt{590} = 9,00$
4	Площадь земельного участка согласно сведениям Единого государственного реестра недвижимости (Ркад), м ²	570
5	Оценка расхождения P и Ркад (P - Ркад), м ²	20
6	Предельный минимальный и максимальный размер земельного участка (Рмин и Рмакс), м ²	- -
7	Кадастровый или иной номер (обозначение) здания, сооружения, объекта незавершенного строительства, расположенного на земельном участке	17:03:0601161:243
8	Иные сведения	-

Сведения об уточняемых земельных участках

1. Сведения о характерных точках границы уточняемого земельного участка с кадастровым номером 17:03:0601161:42

Зона № -

Обозначение характерных точек границ	Существующие координаты, м		Уточненные координаты, м		Метод определения координат	Средняя квадратическая погрешность определения координат характерной точки (Mt), м	Формулы, примененные для расчета средней квадратической погрешности определения координат характерной точки (Mt), м
	X	Y	X	Y			
1	2	3	4	5	6	7	8
н287У	-	-	105943.09	7876.90	Геодезический метод	0.1	$Mt = \sqrt{(m_0^2 + m_1^2)} = \sqrt{(0,07^2 + 0,07^2)} = 0,1$
н280У	-	-	105956.87	7863.12	Геодезический метод	0.1	$Mt = \sqrt{(m_0^2 + m_1^2)} = \sqrt{(0,07^2 + 0,07^2)} = 0,1$
н279У	-	-	105961.92	7867.94	Геодезический метод	0.1	$Mt = \sqrt{(m_0^2 + m_1^2)} = \sqrt{(0,07^2 + 0,07^2)} = 0,1$
н288У	-	-	105979.61	7884.85	Геодезический метод	0.1	$Mt = \sqrt{(m_0^2 + m_1^2)} = \sqrt{(0,07^2 + 0,07^2)} = 0,1$
н289У	-	-	105987.10	7894.24	Геодезический метод	0.1	$Mt = \sqrt{(m_0^2 + m_1^2)} = \sqrt{(0,07^2 + 0,07^2)} = 0,1$
н290У	-	-	105981.24	7900.95	Геодезический метод	0.1	$Mt = \sqrt{(m_0^2 + m_1^2)} = \sqrt{(0,07^2 + 0,07^2)} = 0,1$
н291У	-	-	105974.66	7905.70	Геодезический метод	0.1	$Mt = \sqrt{(m_0^2 + m_1^2)} = \sqrt{(0,07^2 + 0,07^2)} = 0,1$
н287У	-	-	105943.09	7876.90	Геодезический метод	0.1	$Mt = \sqrt{(m_0^2 + m_1^2)} = \sqrt{(0,07^2 + 0,07^2)} = 0,1$

2. Сведения о частях границ уточняемого земельного участка с кадастровым номером 17:03:0601161:42

Обозначение части границ		Горизонтальное проложение (S), м	Описание прохождения части границ	Отметка о наличии земельного спора о местоположении границ земельного участка
от т.	до т.			
1	2	3	4	5
н287У	н280У	19.49	-	-
н280У	н279У	6.98	-	-
н279У	н288У	24.47	-	-
н288У	н289У	12.01	-	-
н289У	н290У	8.91	-	-
н290У	н291У	8.12	-	-
н291У	н287У	42.73	-	-

3. Общие сведения об уточняемом земельном участке с кадастровым номером 17:03:0601161:42

№ п/п	Наименование характеристик земельного участка	Значение характеристики
1	2	3
1	Адрес земельного участка	Республика Тыва, район Дзун-Хемчикский, город Чадан, улица Зеленая, дом 14, квартира 1

	Местоположение земельного участка (при отсутствии присвоенного адреса)	-
	Дополнительные сведения о местоположении земельного участка	-
2	Площадь земельного участка \pm величина погрешности определения площади ($P \pm \Delta P$), м ²	816 \pm 10
3	Формула, примененная для расчета предельной допустимой погрешности определения площади земельного участка (ΔP), м ²	$\Delta P = 3,5 * M_t * \sqrt{P} = 3.5 * 0,1 * \sqrt{816} = 10.00$
4	Площадь земельного участка согласно сведениям Единого государственного реестра недвижимости (Ркад), м ²	684
5	Оценка расхождения Р и Ркад ($P - P_{кад}$), м ²	132
6	Предельный минимальный и максимальный размер земельного участка ($P_{мин}$ и $P_{макс}$), м ²	- -
7	Кадастровый или иной номер (обозначение) здания, сооружения, объекта незавершенного строительства, расположенного на земельном участке	17:03:0601161:273
8	Иные сведения	-

Сведения об уточняемых земельных участках

1. Сведения о характерных точках границы уточняемого земельного участка с кадастровым номером 17:03:0601161:43

Зона № -

Обозначение характерных точек границ	Существующие координаты, м		Уточненные координаты, м		Метод определения координат	Средняя квадратическая погрешность определения координат характерной точки (Mt), м	Формулы, примененные для расчета средней квадратической погрешности определения координат характерной точки (Mt), м
	X	Y	X	Y			
1	2	3	4	5	6	7	8
н279У	-	-	105961.92	7867.94	Геодезический метод	0.1	$Mt = \sqrt{(m_0^2 + m_1^2)} = \sqrt{(0,07^2 + 0,07^2)} = 0,1$
н278У	-	-	105967.77	7862.10	Геодезический метод	0.1	$Mt = \sqrt{(m_0^2 + m_1^2)} = \sqrt{(0,07^2 + 0,07^2)} = 0,1$
н277У	-	-	105994.22	7889.43	Геодезический метод	0.1	$Mt = \sqrt{(m_0^2 + m_1^2)} = \sqrt{(0,07^2 + 0,07^2)} = 0,1$
н292У	-	-	105989.35	7894.13	Геодезический метод	0.1	$Mt = \sqrt{(m_0^2 + m_1^2)} = \sqrt{(0,07^2 + 0,07^2)} = 0,1$
н289У	-	-	105987.10	7894.24	Геодезический метод	0.1	$Mt = \sqrt{(m_0^2 + m_1^2)} = \sqrt{(0,07^2 + 0,07^2)} = 0,1$
н288У	-	-	105979.61	7884.85	Геодезический метод	0.1	$Mt = \sqrt{(m_0^2 + m_1^2)} = \sqrt{(0,07^2 + 0,07^2)} = 0,1$
н279У	-	-	105961.92	7867.94	Геодезический метод	0.1	$Mt = \sqrt{(m_0^2 + m_1^2)} = \sqrt{(0,07^2 + 0,07^2)} = 0,1$

2. Сведения о частях границ уточняемого земельного участка с кадастровым номером 17:03:0601161:43

Обозначение части границ		Горизонтальное проложение (S), м	Описание прохождения части границ	Отметка о наличии земельного спора о местоположении границ земельного участка
от т.	до т.			
1	2	3	4	5
н279У	н278У	8.27	-	-
н278У	н277У	38.03	-	-
н277У	н292У	6.77	-	-
н292У	н289У	2.25	-	-
н289У	н288У	12.01	-	-
н288У	н279У	24.47	-	-

3. Общие сведения об уточняемом земельном участке с кадастровым номером 17:03:0601161:43

№ п/п	Наименование характеристик земельного участка	Значение характеристики
1	2	3
1	Адрес земельного участка	Республика Тыва, район Дзун-Хемчикский, город Чадан, улица Зеленая, дом 14, квартира 3
	Местоположение земельного участка (при отсутствии присвоенного адреса)	-
	Дополнительные сведения о местоположении земельного участка	-

2	Площадь земельного участка \pm величина погрешности определения площади ($P \pm \Delta P$), м ²	297 \pm 6
3	Формула, примененная для расчета предельной допустимой погрешности определения площади земельного участка (ΔP), м ²	$\Delta P = 3,5 * M_t * \sqrt{P} = 3,5 * 0,1 * \sqrt{297} = 6,00$
4	Площадь земельного участка согласно сведениям Единого государственного реестра недвижимости (Ркад), м ²	684
5	Оценка расхождения P и Ркад (P - Ркад), м ²	387
6	Предельный минимальный и максимальный размер земельного участка (Рмин и Рмакс), м ²	- -
7	Кадастровый или иной номер (обозначение) здания, сооружения, объекта незавершенного строительства, расположенного на земельном участке	17:03:0601161:273
8	Иные сведения	-

Сведения об уточняемых земельных участках

1. Сведения о характерных точках границы уточняемого земельного участка с кадастровым номером 17:03:0601161:47

Зона № -

Обозначение характерных точек границ	Существующие координаты, м		Уточненные координаты, м		Метод определения координат	Средняя квадратическая погрешность определения координат характерной точки (Mt), м	Формулы, примененные для расчета средней квадратической погрешности определения координат характерной точки (Mt), м
	X	Y	X	Y			
1	2	3	4	5	6	7	8
н269У	-	-	106006.72	7822.21	Геодезический метод	0.1	$Mt = \sqrt{(m_0^2 + m_1^2)} = \sqrt{(0,07^2 + 0,07^2)} = 0,1$
н293У	-	-	106033.72	7846.52	Геодезический метод	0.1	$Mt = \sqrt{(m_0^2 + m_1^2)} = \sqrt{(0,07^2 + 0,07^2)} = 0,1$
н271У	-	-	106028.58	7853.27	Геодезический метод	0.1	$Mt = \sqrt{(m_0^2 + m_1^2)} = \sqrt{(0,07^2 + 0,07^2)} = 0,1$
н270У	-	-	106001.06	7828.50	Геодезический метод	0.1	$Mt = \sqrt{(m_0^2 + m_1^2)} = \sqrt{(0,07^2 + 0,07^2)} = 0,1$
н269У	-	-	106006.72	7822.21	Геодезический метод	0.1	$Mt = \sqrt{(m_0^2 + m_1^2)} = \sqrt{(0,07^2 + 0,07^2)} = 0,1$

2. Сведения о частях границ уточняемого земельного участка с кадастровым номером 17:03:0601161:47

Обозначение части границ		Горизонтальное проложение (S), м	Описание прохождения части границ	Отметка о наличии земельного спора о местоположении границ земельного участка
от т.	до т.			
1	2	3	4	5
н269У	н293У	36.33	-	-
н293У	н271У	8.48	-	-
н271У	н270У	37.03	-	-
н270У	н269У	8.46	-	-

3. Общие сведения об уточняемом земельном участке с кадастровым номером 17:03:0601161:47

№ п/п	Наименование характеристик земельного участка	Значение характеристики
1	2	3
1	Адрес земельного участка	Республика Тыва, район Дзун-Хемчикский, город Чадан, улица Зеленая, дом 18, квартира 2
	Местоположение земельного участка (при отсутствии присвоенного адреса)	-
	Дополнительные сведения о местоположении земельного участка	-
2	Площадь земельного участка ± величина погрешности определения площади ($P \pm \Delta P$), м ²	310 ± 6
3	Формула, примененная для расчета предельной допустимой погрешности определения площади земельного участка (ΔP), м ²	$\Delta P = 3,5 * Mt * \sqrt{P} = 3.5 * 0,1 * \sqrt{310} = 6.00$

4	Площадь земельного участка согласно сведениям Единого государственного реестра недвижимости (Ркад), м2	171
5	Оценка расхождения Р и Ркад (Р - Ркад), м2	139
6	Предельный минимальный и максимальный размер земельного участка (Рмин и Рмакс), м2	- -
7	Кадастровый или иной номер (обозначение) здания, сооружения, объекта незавершенного строительства, расположенного на земельном участке	17:03:0601161:218
8	Иные сведения	-

Сведения об уточняемых земельных участках

1. Сведения о характерных точках границы уточняемого земельного участка с кадастровым номером 17:03:0601161:49

Зона № -

Обозначение характерных точек границ	Существующие координаты, м		Уточненные координаты, м		Метод определения координат	Средняя квадратическая погрешность определения координат характерной точки (Mt), м	Формулы, примененные для расчета средней квадратической погрешности определения координат характерной точки (Mt), м
	X	Y	X	Y			
1	2	3	4	5	6	7	8
н235У	-	-	106029.64	7796.99	Геодезический метод	0.1	$Mt = \sqrt{(m_0^2 + m_1^2)} = \sqrt{(0,07^2 + 0,07^2)} = 0,1$
н294У	-	-	106036.54	7790.09	Геодезический метод	0.1	$Mt = \sqrt{(m_0^2 + m_1^2)} = \sqrt{(0,07^2 + 0,07^2)} = 0,1$
н295У	-	-	106060.05	7813.59	Геодезический метод	0.1	$Mt = \sqrt{(m_0^2 + m_1^2)} = \sqrt{(0,07^2 + 0,07^2)} = 0,1$
н296У	-	-	106056.04	7818.58	Геодезический метод	0.1	$Mt = \sqrt{(m_0^2 + m_1^2)} = \sqrt{(0,07^2 + 0,07^2)} = 0,1$
н297У	-	-	106040.74	7807.64	Геодезический метод	0.1	$Mt = \sqrt{(m_0^2 + m_1^2)} = \sqrt{(0,07^2 + 0,07^2)} = 0,1$
н235У	-	-	106029.64	7796.99	Геодезический метод	0.1	$Mt = \sqrt{(m_0^2 + m_1^2)} = \sqrt{(0,07^2 + 0,07^2)} = 0,1$

2. Сведения о частях границ уточняемого земельного участка с кадастровым номером 17:03:0601161:49

Обозначение части границ		Горизонтальное проложение (S), м	Описание прохождения части границ	Отметка о наличии земельного спора о местоположении границ земельного участка
от т.	до т.			
1	2	3	4	5
н235У	н294У	9.76	-	-
н294У	н295У	33.24	-	-
н295У	н296У	6.40	-	-
н296У	н297У	18.81	-	-
н297У	н235У	15.38	-	-

3. Общие сведения об уточняемом земельном участке с кадастровым номером 17:03:0601161:49

№ п/п	Наименование характеристик земельного участка	Значение характеристики
1	2	3
1	Адрес земельного участка	Республика Тыва, район Дзун-Хемчикский, город Чадан, улица Зеленая, дом 20, квартира 4
	Местоположение земельного участка (при отсутствии присвоенного адреса)	-
	Дополнительные сведения о местоположении земельного участка	-
2	Площадь земельного участка ± величина погрешности определения площади (P ± ΔP), м ²	292 ± 6

3	Формула, примененная для расчета предельной допустимой погрешности определения площади земельного участка (ΔP), м ²	$\Delta P = 3,5 * M_t * \sqrt{P} = 3,5 * 0,1 * \sqrt{292} = 6.00$
4	Площадь земельного участка согласно сведениям Единого государственного реестра недвижимости (Ркад), м ²	171
5	Оценка расхождения Р и Ркад (Р - Ркад), м ²	121
6	Предельный минимальный и максимальный размер земельного участка (Рмин и Рмакс), м ²	- -
7	Кадастровый или иной номер (обозначение) здания, сооружения, объекта незавершенного строительства, расположенного на земельном участке	17:03:0601161:284
8	Иные сведения	-

Сведения об уточняемых земельных участках

1. Сведения о характерных точках границы уточняемого земельного участка с кадастровым номером 17:03:0601161:51

Зона № -

Обозначение характерных точек границ	Существующие координаты, м		Уточненные координаты, м		Метод определения координат	Средняя квадратическая погрешность определения координат характерной точки (Mt), м	Формулы, примененные для расчета средней квадратической погрешности определения координат характерной точки (Mt), м
	X	Y	X	Y			
1	2	3	4	5	6	7	8
н298У	-	-	105753.91	8169.28	Геодезический метод	0.1	$Mt = \sqrt{(m_0^2 + m_1^2)} = \sqrt{(0,07^2 + 0,07^2)} = 0,1$
н299У	-	-	105787.33	8191.15	Геодезический метод	0.1	$Mt = \sqrt{(m_0^2 + m_1^2)} = \sqrt{(0,07^2 + 0,07^2)} = 0,1$
н300У	-	-	105790.54	8195.56	Геодезический метод	0.1	$Mt = \sqrt{(m_0^2 + m_1^2)} = \sqrt{(0,07^2 + 0,07^2)} = 0,1$
н301У	-	-	105785.33	8202.76	Геодезический метод	0.1	$Mt = \sqrt{(m_0^2 + m_1^2)} = \sqrt{(0,07^2 + 0,07^2)} = 0,1$
н302У	-	-	105774.60	8213.49	Геодезический метод	0.1	$Mt = \sqrt{(m_0^2 + m_1^2)} = \sqrt{(0,07^2 + 0,07^2)} = 0,1$
н303У	-	-	105758.47	8200.37	Геодезический метод	0.1	$Mt = \sqrt{(m_0^2 + m_1^2)} = \sqrt{(0,07^2 + 0,07^2)} = 0,1$
н304У	-	-	105740.06	8185.38	Геодезический метод	0.1	$Mt = \sqrt{(m_0^2 + m_1^2)} = \sqrt{(0,07^2 + 0,07^2)} = 0,1$
н298У	-	-	105753.91	8169.28	Геодезический метод	0.1	$Mt = \sqrt{(m_0^2 + m_1^2)} = \sqrt{(0,07^2 + 0,07^2)} = 0,1$

2. Сведения о частях границ уточняемого земельного участка с кадастровым номером 17:03:0601161:51

Обозначение части границ		Горизонтальное проложение (S), м	Описание прохождения части границ	Отметка о наличии земельного спора о местоположении границ земельного участка
от т.	до т.			
1	2	3	4	5
н298У	н299У	39.94	-	-
н299У	н300У	5.45	-	-
н300У	н301У	8.89	-	-
н301У	н302У	15.17	-	-
н302У	н303У	20.79	-	-
н303У	н304У	23.74	-	-
н304У	н298У	21.24	-	-

3. Общие сведения об уточняемом земельном участке с кадастровым номером 17:03:0601161:51

№ п/п	Наименование характеристик земельного участка	Значение характеристики
1	2	3
1	Адрес земельного участка	Республика Тыва, район Дзун-Хемчикский, город Чадан, улица Оюн Курседи, дом 8

	Местоположение земельного участка (при отсутствии присвоенного адреса)	-
	Дополнительные сведения о местоположении земельного участка	-
2	Площадь земельного участка \pm величина погрешности определения площади ($P \pm \Delta P$), м ²	1060 \pm 11
3	Формула, примененная для расчета предельной допустимой погрешности определения площади земельного участка (ΔP), м ²	$\Delta P = 3,5 * M_t * \sqrt{P} = 3,5 * 0,1 * \sqrt{1060} = 11,00$
4	Площадь земельного участка согласно сведениям Единого государственного реестра недвижимости (Ркад), м ²	610
5	Оценка расхождения Р и Ркад ($P - P_{кад}$), м ²	450
6	Предельный минимальный и максимальный размер земельного участка ($P_{мин}$ и $P_{макс}$), м ²	- -
7	Кадастровый или иной номер (обозначение) здания, сооружения, объекта незавершенного строительства, расположенного на земельном участке	17:03:0601161:258
8	Иные сведения	-

Сведения об уточняемых земельных участках

1. Сведения о характерных точках границы уточняемого земельного участка с кадастровым номером 17:03:0601161:52

Зона № -

Обозначение характерных точек границ	Существующие координаты, м		Уточненные координаты, м		Метод определения координат	Средняя квадратическая погрешность определения координат характерной точки (Mt), м	Формулы, примененные для расчета средней квадратической погрешности определения координат характерной точки (Mt), м
	X	Y	X	Y			
1	2	3	4	5	6	7	8
н298У	-	-	105753.91	8169.28	Геодезический метод	0.1	$Mt = \sqrt{(m_0^2 + m_1^2)} = \sqrt{(0,07^2 + 0,07^2)} = 0,1$
н305У	-	-	105767.18	8151.90	Геодезический метод	0.1	$Mt = \sqrt{(m_0^2 + m_1^2)} = \sqrt{(0,07^2 + 0,07^2)} = 0,1$
н306У	-	-	105802.34	8176.39	Геодезический метод	0.1	$Mt = \sqrt{(m_0^2 + m_1^2)} = \sqrt{(0,07^2 + 0,07^2)} = 0,1$
н307У	-	-	105791.47	8191.99	Геодезический метод	0.1	$Mt = \sqrt{(m_0^2 + m_1^2)} = \sqrt{(0,07^2 + 0,07^2)} = 0,1$
н299У	-	-	105787.33	8191.15	Геодезический метод	0.1	$Mt = \sqrt{(m_0^2 + m_1^2)} = \sqrt{(0,07^2 + 0,07^2)} = 0,1$
н298У	-	-	105753.91	8169.28	Геодезический метод	0.1	$Mt = \sqrt{(m_0^2 + m_1^2)} = \sqrt{(0,07^2 + 0,07^2)} = 0,1$

2. Сведения о частях границ уточняемого земельного участка с кадастровым номером 17:03:0601161:52

Обозначение части границ		Горизонтальное проложение (S), м	Описание прохождения части границ	Отметка о наличии земельного спора о местоположении границ земельного участка
от т.	до т.			
1	2	3	4	5
н298У	н305У	21.87	-	-
н305У	н306У	42.85	-	-
н306У	н307У	19.01	-	-
н307У	н299У	4.22	-	-
н299У	н298У	39.94	-	-

3. Общие сведения об уточняемом земельном участке с кадастровым номером 17:03:0601161:52

№ п/п	Наименование характеристик земельного участка	Значение характеристики
1	2	3
1	Адрес земельного участка	Республика Тыва, район Дзун-Хемчикский, город Чадан, улица Оюн Курседи, дом 10
	Местоположение земельного участка (при отсутствии присвоенного адреса)	-
	Дополнительные сведения о местоположении земельного участка	-
2	Площадь земельного участка ± величина погрешности определения площади (P ± ΔP), м ²	916 ± 11

3	Формула, примененная для расчета предельной допустимой погрешности определения площади земельного участка (ΔP), м ²	$\Delta P = 3,5 * M_t * \sqrt{P} = 3,5 * 0,1 * \sqrt{916} = 11,00$
4	Площадь земельного участка согласно сведениям Единого государственного реестра недвижимости (Ркад), м ²	600
5	Оценка расхождения Р и Ркад (Р - Ркад), м ²	316
6	Предельный минимальный и максимальный размер земельного участка (Рмин и Рмакс), м ²	- -
7	Кадастровый или иной номер (обозначение) здания, сооружения, объекта незавершенного строительства, расположенного на земельном участке	17:03:0601161:255
8	Иные сведения	-

Сведения об уточняемых земельных участках

1. Сведения о характерных точках границы уточняемого земельного участка с кадастровым номером 17:03:0601161:53

Зона № -

Обозначение характерных точек границ	Существующие координаты, м		Уточненные координаты, м		Метод определения координат	Средняя квадратическая погрешность определения координат характерной точки (Mt), м	Формулы, примененные для расчета средней квадратической погрешности определения координат характерной точки (Mt), м
	X	Y	X	Y			
1	2	3	4	5	6	7	8
н308У	-	-	105778.65	8138.34	Геодезический метод	0.1	$Mt = \sqrt{(m_0^2 + m_1^2)} = \sqrt{(0,07^2 + 0,07^2)} = 0,1$
н256У	-	-	105793.56	8120.73	Геодезический метод	0.1	$Mt = \sqrt{(m_0^2 + m_1^2)} = \sqrt{(0,07^2 + 0,07^2)} = 0,1$
н261У	-	-	105830.47	8152.07	Геодезический метод	0.1	$Mt = \sqrt{(m_0^2 + m_1^2)} = \sqrt{(0,07^2 + 0,07^2)} = 0,1$
н309У	-	-	105822.01	8167.05	Геодезический метод	0.1	$Mt = \sqrt{(m_0^2 + m_1^2)} = \sqrt{(0,07^2 + 0,07^2)} = 0,1$
н310У	-	-	105818.96	8167.48	Геодезический метод	0.1	$Mt = \sqrt{(m_0^2 + m_1^2)} = \sqrt{(0,07^2 + 0,07^2)} = 0,1$
н308У	-	-	105778.65	8138.34	Геодезический метод	0.1	$Mt = \sqrt{(m_0^2 + m_1^2)} = \sqrt{(0,07^2 + 0,07^2)} = 0,1$

2. Сведения о частях границ уточняемого земельного участка с кадастровым номером 17:03:0601161:53

Обозначение части границ		Горизонтальное проложение (S), м	Описание прохождения части границ	Отметка о наличии земельного спора о местоположении границ земельного участка
от т.	до т.			
1	2	3	4	5
н308У	н256У	23.07	-	-
н256У	н261У	48.42	-	-
н261У	н309У	17.20	-	-
н309У	н310У	3.08	-	-
н310У	н308У	49.74	-	-

3. Общие сведения об уточняемом земельном участке с кадастровым номером 17:03:0601161:53

№ п/п	Наименование характеристик земельного участка	Значение характеристики
1	2	3
1	Адрес земельного участка	Республика Тыва, район Дзун-Хемчикский, город Чадан, улица Оюн Курседи, дом 14
	Местоположение земельного участка (при отсутствии присвоенного адреса)	-
	Дополнительные сведения о местоположении земельного участка	-
2	Площадь земельного участка ± величина погрешности определения площади (P ± ΔP), м ²	1058 ± 11

3	Формула, примененная для расчета предельной допустимой погрешности определения площади земельного участка (ΔP), м ²	$\Delta P = 3,5 * M_t * \sqrt{P} = 3,5 * 0,1 * \sqrt{1058} = 11,00$
4	Площадь земельного участка согласно сведениям Единого государственного реестра недвижимости (Ркад), м ²	740
5	Оценка расхождения Р и Ркад (Р - Ркад), м ²	318
6	Предельный минимальный и максимальный размер земельного участка (Рмин и Рмакс), м ²	- -
7	Кадастровый или иной номер (обозначение) здания, сооружения, объекта незавершенного строительства, расположенного на земельном участке	17:03:0601161:221
8	Иные сведения	-

Сведения об уточняемых земельных участках

1. Сведения о характерных точках границы уточняемого земельного участка с кадастровым номером 17:03:0601161:57

Зона № -

Обозначение характерных точек границ	Существующие координаты, м		Уточненные координаты, м		Метод определения координат	Средняя квадратическая погрешность определения координат характерной точки (Mt), м	Формулы, примененные для расчета средней квадратической погрешности определения координат характерной точки (Mt), м
	X	Y	X	Y			
1	2	3	4	5	6	7	8
н304У	-	-	105740.06	8185.38	Геодезический метод	0.1	$Mt = \sqrt{(m_0^2 + m_1^2)} = \sqrt{(0,07^2 + 0,07^2)} = 0,1$
н303У	-	-	105758.47	8200.37	Геодезический метод	0.1	$Mt = \sqrt{(m_0^2 + m_1^2)} = \sqrt{(0,07^2 + 0,07^2)} = 0,1$
н311У	-	-	105743.12	8215.75	Геодезический метод	0.1	$Mt = \sqrt{(m_0^2 + m_1^2)} = \sqrt{(0,07^2 + 0,07^2)} = 0,1$
н312У	-	-	105725.76	8203.25	Геодезический метод	0.1	$Mt = \sqrt{(m_0^2 + m_1^2)} = \sqrt{(0,07^2 + 0,07^2)} = 0,1$
н313У	-	-	105726.04	8201.56	Геодезический метод	0.1	$Mt = \sqrt{(m_0^2 + m_1^2)} = \sqrt{(0,07^2 + 0,07^2)} = 0,1$
н304У	-	-	105740.06	8185.38	Геодезический метод	0.1	$Mt = \sqrt{(m_0^2 + m_1^2)} = \sqrt{(0,07^2 + 0,07^2)} = 0,1$

2. Сведения о частях границ уточняемого земельного участка с кадастровым номером 17:03:0601161:57

Обозначение части границ		Горизонтальное проложение (S), м	Описание прохождения части границ	Отметка о наличии земельного спора о местоположении границ земельного участка
от т.	до т.			
1	2	3	4	5
н304У	н303У	23.74	-	-
н303У	н311У	21.73	-	-
н311У	н312У	21.39	-	-
н312У	н313У	1.71	-	-
н313У	н304У	21.41	-	-

3. Общие сведения об уточняемом земельном участке с кадастровым номером 17:03:0601161:57

№ п/п	Наименование характеристик земельного участка	Значение характеристики
1	2	3
1	Адрес земельного участка	Республика Тыва, район Дзун-Хемчикский, город Чадан, улица Оюн Курседи, дом 6
	Местоположение земельного участка (при отсутствии присвоенного адреса)	-
	Дополнительные сведения о местоположении земельного участка	-
2	Площадь земельного участка ± величина погрешности определения площади (P ± ΔP), м ²	511 ± 8

3	Формула, примененная для расчета предельной допустимой погрешности определения площади земельного участка (ΔP), м ²	$\Delta P = 3,5 * M_t * \sqrt{P} = 3,5 * 0,1 * \sqrt{511} = 8.00$
4	Площадь земельного участка согласно сведениям Единого государственного реестра недвижимости (Ркад), м ²	572
5	Оценка расхождения Р и Ркад (Р - Ркад), м ²	61
6	Предельный минимальный и максимальный размер земельного участка (Рмин и Рмакс), м ²	- -
7	Кадастровый или иной номер (обозначение) здания, сооружения, объекта незавершенного строительства, расположенного на земельном участке	17:03:0601161:238
8	Иные сведения	-

Сведения об уточняемых земельных участках

1. Сведения о характерных точках границы уточняемого земельного участка с кадастровым номером 17:03:0601161:6

Зона № -

Обозначение характерных точек границ	Существующие координаты, м		Уточненные координаты, м		Метод определения координат	Средняя квадратическая погрешность определения координат характерной точки (Mt), м	Формулы, примененные для расчета средней квадратической погрешности определения координат характерной точки (Mt), м
	X	Y	X	Y			
1	2	3	4	5	6	7	8
н314У	-	-	105868.38	8109.15	Геодезический метод	0.1	$Mt = \sqrt{(m_0^2 + m_1^2)} = \sqrt{(0,07^2 + 0,07^2)} = 0,1$
н315У	-	-	105887.96	8118.09	Геодезический метод	0.1	$Mt = \sqrt{(m_0^2 + m_1^2)} = \sqrt{(0,07^2 + 0,07^2)} = 0,1$
н199У	-	-	105874.25	8147.70	Геодезический метод	0.1	$Mt = \sqrt{(m_0^2 + m_1^2)} = \sqrt{(0,07^2 + 0,07^2)} = 0,1$
н198У	-	-	105870.43	8145.47	Геодезический метод	0.1	$Mt = \sqrt{(m_0^2 + m_1^2)} = \sqrt{(0,07^2 + 0,07^2)} = 0,1$
н197У	-	-	105867.17	8141.92	Геодезический метод	0.1	$Mt = \sqrt{(m_0^2 + m_1^2)} = \sqrt{(0,07^2 + 0,07^2)} = 0,1$
н196У	-	-	105852.90	8134.77	Геодезический метод	0.1	$Mt = \sqrt{(m_0^2 + m_1^2)} = \sqrt{(0,07^2 + 0,07^2)} = 0,1$
н314У	-	-	105868.38	8109.15	Геодезический метод	0.1	$Mt = \sqrt{(m_0^2 + m_1^2)} = \sqrt{(0,07^2 + 0,07^2)} = 0,1$

2. Сведения о частях границ уточняемого земельного участка с кадастровым номером 17:03:0601161:6

Обозначение части границ		Горизонтальное проложение (S), м	Описание прохождения части границ	Отметка о наличии земельного спора о местоположении границ земельного участка
от т.	до т.			
1	2	3	4	5
н314У	н315У	21.52	-	-
н315У	н199У	32.63	-	-
н199У	н198У	4.42	-	-
н198У	н197У	4.82	-	-
н197У	н196У	15.96	-	-
н196У	н314У	29.93	-	-

3. Общие сведения об уточняемом земельном участке с кадастровым номером 17:03:0601161:6

№ п/п	Наименование характеристик земельного участка	Значение характеристики
1	2	3
1	Адрес земельного участка	Республика Тыва, район Дзун-Хемчикский, город Чадан, улица Лопсанчап, дом 2, квартира 1
	Местоположение земельного участка (при отсутствии присвоенного адреса)	-
	Дополнительные сведения о местоположении земельного участка	-

2	Площадь земельного участка \pm величина погрешности определения площади ($P \pm \Delta P$), м ²	712 \pm 9
3	Формула, примененная для расчета предельной допустимой погрешности определения площади земельного участка (ΔP), м ²	$\Delta P = 3,5 * M_t * \sqrt{P} = 3,5 * 0,1 * \sqrt{712} = 9,00$
4	Площадь земельного участка согласно сведениям Единого государственного реестра недвижимости (Ркад), м ²	600
5	Оценка расхождения P и Ркад (P - Ркад), м ²	112
6	Предельный минимальный и максимальный размер земельного участка (Рмин и Рмакс), м ²	- -
7	Кадастровый или иной номер (обозначение) здания, сооружения, объекта незавершенного строительства, расположенного на земельном участке	-
8	Иные сведения	-

Сведения об уточняемых земельных участках

1. Сведения о характерных точках границы уточняемого земельного участка с кадастровым номером 17:03:0601161:61

Зона № -

Обозначение характерных точек границ	Существующие координаты, м		Уточненные координаты, м		Метод определения координат	Средняя квадратическая погрешность определения координат характерной точки (Mt), м	Формулы, примененные для расчета средней квадратической погрешности определения координат характерной точки (Mt), м
	X	Y	X	Y			
1	2	3	4	5	6	7	8
н316У	-	-	105681.47	8150.40	Геодезический метод	0.1	$Mt = \sqrt{(m_0^2 + m_1^2)} = \sqrt{(0,07^2 + 0,07^2)} = 0,1$
н317У	-	-	105700.66	8121.23	Геодезический метод	0.1	$Mt = \sqrt{(m_0^2 + m_1^2)} = \sqrt{(0,07^2 + 0,07^2)} = 0,1$
н240У	-	-	105707.16	8121.63	Геодезический метод	0.1	$Mt = \sqrt{(m_0^2 + m_1^2)} = \sqrt{(0,07^2 + 0,07^2)} = 0,1$
н245У	-	-	105728.80	8141.33	Геодезический метод	0.1	$Mt = \sqrt{(m_0^2 + m_1^2)} = \sqrt{(0,07^2 + 0,07^2)} = 0,1$
н244У	-	-	105728.06	8143.37	Геодезический метод	0.1	$Mt = \sqrt{(m_0^2 + m_1^2)} = \sqrt{(0,07^2 + 0,07^2)} = 0,1$
н243У	-	-	105740.40	8152.30	Геодезический метод	0.1	$Mt = \sqrt{(m_0^2 + m_1^2)} = \sqrt{(0,07^2 + 0,07^2)} = 0,1$
н318У	-	-	105732.40	8162.09	Геодезический метод	0.1	$Mt = \sqrt{(m_0^2 + m_1^2)} = \sqrt{(0,07^2 + 0,07^2)} = 0,1$
н319У	-	-	105730.08	8160.50	Геодезический метод	0.1	$Mt = \sqrt{(m_0^2 + m_1^2)} = \sqrt{(0,07^2 + 0,07^2)} = 0,1$
н320У	-	-	105726.90	8164.98	Геодезический метод	0.1	$Mt = \sqrt{(m_0^2 + m_1^2)} = \sqrt{(0,07^2 + 0,07^2)} = 0,1$
н321У	-	-	105717.41	8175.26	Геодезический метод	0.1	$Mt = \sqrt{(m_0^2 + m_1^2)} = \sqrt{(0,07^2 + 0,07^2)} = 0,1$
н316У	-	-	105681.47	8150.40	Геодезический метод	0.1	$Mt = \sqrt{(m_0^2 + m_1^2)} = \sqrt{(0,07^2 + 0,07^2)} = 0,1$

2. Сведения о частях границ уточняемого земельного участка с кадастровым номером 17:03:0601161:61

Обозначение части границ		Горизонтальное проложение (S), м	Описание прохождения части границ	Отметка о наличии земельного спора о местоположении границ земельного участка
от т.	до т.			
1	2	3	4	5
н316У	н317У	34.92	-	-
н317У	н240У	6.51	-	-
н240У	н245У	29.26	-	-
н245У	н244У	2.17	-	-
н244У	н243У	15.23	-	-
н243У	н318У	12.64	-	-
н318У	н319У	2.81	-	-
н319У	н320У	5.49	-	-
н320У	н321У	13.99	-	-

н321У	н316У	43.70	-	-
3. Общие сведения об уточняемом земельном участке с кадастровым номером 17:03:0601161:61				
№ п/п	Наименование характеристик земельного участка	Значение характеристики		
1	2	3		
1	Адрес земельного участка	Республика Тыва, район Дзун-Хемчикский, город Чадан, улица Оюн Курседи, дом 7		
	Местоположение земельного участка (при отсутствии присвоенного адреса)	-		
	Дополнительные сведения о местоположении земельного участка	-		
2	Площадь земельного участка ± величина погрешности определения площади ($P \pm \Delta P$), м ²	1656 ± 14		
3	Формула, примененная для расчета предельной допустимой погрешности определения площади земельного участка (ΔP), м ²	$\Delta P = 3,5 * M_t * \sqrt{P} = 3.5 * 0,1 * \sqrt{1656} = 14.00$		
4	Площадь земельного участка согласно сведениям Единого государственного реестра недвижимости (Ркад), м ²	1188		
5	Оценка расхождения Р и Ркад (Р - Ркад), м ²	468		
6	Предельный минимальный и максимальный размер земельного участка (Рмин и Рмакс), м ²	--		
7	Кадастровый или иной номер (обозначение) здания, сооружения, объекта незавершенного строительства, расположенного на земельном участке	17:03:0601161:265		
8	Иные сведения	-		

Сведения об уточняемых земельных участках

1. Сведения о характерных точках границы уточняемого земельного участка с кадастровым номером 17:03:0601161:64

Зона № -

Обозначение характерных точек границ	Существующие координаты, м		Уточненные координаты, м		Метод определения координат	Средняя квадратическая погрешность определения координат характерной точки (Mt), м	Формулы, примененные для расчета средней квадратической погрешности определения координат характерной точки (Mt), м
	X	Y	X	Y			
1	2	3	4	5	6	7	8
н322У	-	-	106061.43	7750.39	Геодезический метод	0.1	$Mt = \sqrt{(m_0^2 + m_1^2)} = \sqrt{(0,07^2 + 0,07^2)} = 0,1$
н323У	-	-	106072.75	7761.36	Геодезический метод	0.1	$Mt = \sqrt{(m_0^2 + m_1^2)} = \sqrt{(0,07^2 + 0,07^2)} = 0,1$
н24У	-	-	106086.72	7777.70	Геодезический метод	0.1	$Mt = \sqrt{(m_0^2 + m_1^2)} = \sqrt{(0,07^2 + 0,07^2)} = 0,1$
н23У	-	-	106084.89	7779.25	Геодезический метод	0.1	$Mt = \sqrt{(m_0^2 + m_1^2)} = \sqrt{(0,07^2 + 0,07^2)} = 0,1$
н22У	-	-	106086.41	7781.03	Геодезический метод	0.1	$Mt = \sqrt{(m_0^2 + m_1^2)} = \sqrt{(0,07^2 + 0,07^2)} = 0,1$
н21У	-	-	106073.13	7794.32	Геодезический метод	0.1	$Mt = \sqrt{(m_0^2 + m_1^2)} = \sqrt{(0,07^2 + 0,07^2)} = 0,1$
н324У	-	-	106051.53	7774.76	Геодезический метод	0.1	$Mt = \sqrt{(m_0^2 + m_1^2)} = \sqrt{(0,07^2 + 0,07^2)} = 0,1$
н325У	-	-	106053.10	7773.02	Геодезический метод	0.1	$Mt = \sqrt{(m_0^2 + m_1^2)} = \sqrt{(0,07^2 + 0,07^2)} = 0,1$
н326У	-	-	106046.18	7766.75	Геодезический метод	0.1	$Mt = \sqrt{(m_0^2 + m_1^2)} = \sqrt{(0,07^2 + 0,07^2)} = 0,1$
н322У	-	-	106061.43	7750.39	Геодезический метод	0.1	$Mt = \sqrt{(m_0^2 + m_1^2)} = \sqrt{(0,07^2 + 0,07^2)} = 0,1$

2. Сведения о частях границ уточняемого земельного участка с кадастровым номером 17:03:0601161:64

Обозначение части границ		Горизонтальное проложение (S), м	Описание прохождения части границ	Отметка о наличии земельного спора о местоположении границ земельного участка
от т.	до т.			
1	2	3	4	5
н322У	н323У	15.76	-	-
н323У	н24У	21.50	-	-
н24У	н23У	2.40	-	-
н23У	н22У	2.34	-	-
н22У	н21У	18.79	-	-
н21У	н324У	29.14	-	-
н324У	н325У	2.34	-	-
н325У	н326У	9.34	-	-
н326У	н322У	22.37	-	-

**3. Общие сведения об уточняемом земельном участке
с кадастровым номером 17:03:0601161:64**

№ п/п	Наименование характеристик земельного участка	Значение характеристики
1	2	3
1	Адрес земельного участка	Республика Тыва, район Дзун-Хемчикский, город Чадан, улица Зеленая, дом 22
	Местоположение земельного участка (при отсутствии присвоенного адреса)	-
	Дополнительные сведения о местоположении земельного участка	-
2	Площадь земельного участка \pm величина погрешности определения площади ($P \pm \Delta P$), м ²	883 \pm 10
3	Формула, примененная для расчета предельной допустимой погрешности определения площади земельного участка (ΔP), м ²	$\Delta P = 3,5 * M_t * \sqrt{P} = 3.5 * 0,1 * \sqrt{883} = 10.00$
4	Площадь земельного участка согласно сведениям Единого государственного реестра недвижимости (Ркад), м ²	600
5	Оценка расхождения Р и Ркад (Р - Ркад), м ²	283
6	Предельный минимальный и максимальный размер земельного участка (Рмин и Рмакс), м ²	- -
7	Кадастровый или иной номер (обозначение) здания, сооружения, объекта незавершенного строительства, расположенного на земельном участке	17:03:0601161:232
8	Иные сведения	-

Сведения об уточняемых земельных участках

1. Сведения о характерных точках границы уточняемого земельного участка с кадастровым номером 17:03:0601161:68

Зона № -

Обозначение характерных точек границ	Существующие координаты, м		Уточненные координаты, м		Метод определения координат	Средняя квадратическая погрешность определения координат характерной точки (Mt), м	Формулы, примененные для расчета средней квадратической погрешности определения координат характерной точки (Mt), м
	X	Y	X	Y			
1	2	3	4	5	6	7	8
н327У	-	-	106149.69	7829.15	Геодезический метод	0.1	$Mt = \sqrt{(m_0^2 + m_1^2)} = \sqrt{(0,07^2 + 0,07^2)} = 0,1$
н328У	-	-	106140.58	7843.54	Геодезический метод	0.1	$Mt = \sqrt{(m_0^2 + m_1^2)} = \sqrt{(0,07^2 + 0,07^2)} = 0,1$
н329У	-	-	106116.46	7824.68	Геодезический метод	0.1	$Mt = \sqrt{(m_0^2 + m_1^2)} = \sqrt{(0,07^2 + 0,07^2)} = 0,1$
н330У	-	-	106119.94	7820.22	Геодезический метод	0.1	$Mt = \sqrt{(m_0^2 + m_1^2)} = \sqrt{(0,07^2 + 0,07^2)} = 0,1$
н331У	-	-	106118.63	7818.90	Геодезический метод	0.1	$Mt = \sqrt{(m_0^2 + m_1^2)} = \sqrt{(0,07^2 + 0,07^2)} = 0,1$
н332У	-	-	106121.95	7814.39	Геодезический метод	0.1	$Mt = \sqrt{(m_0^2 + m_1^2)} = \sqrt{(0,07^2 + 0,07^2)} = 0,1$
н333У	-	-	106123.75	7809.92	Геодезический метод	0.1	$Mt = \sqrt{(m_0^2 + m_1^2)} = \sqrt{(0,07^2 + 0,07^2)} = 0,1$
н334У	-	-	106134.69	7820.11	Геодезический метод	0.1	$Mt = \sqrt{(m_0^2 + m_1^2)} = \sqrt{(0,07^2 + 0,07^2)} = 0,1$
н327У	-	-	106149.69	7829.15	Геодезический метод	0.1	$Mt = \sqrt{(m_0^2 + m_1^2)} = \sqrt{(0,07^2 + 0,07^2)} = 0,1$

2. Сведения о частях границ уточняемого земельного участка с кадастровым номером 17:03:0601161:68

Обозначение части границ		Горизонтальное проложение (S), м	Описание прохождения части границ	Отметка о наличии земельного спора о местоположении границ земельного участка
от т.	до т.			
1	2	3	4	5
н327У	н328У	17.03	-	-
н328У	н329У	30.62	-	-
н329У	н330У	5.66	-	-
н330У	н331У	1.86	-	-
н331У	н332У	5.60	-	-
н332У	н333У	4.82	-	-
н333У	н334У	14.95	-	-
н334У	н327У	17.51	-	-

**3. Общие сведения об уточняемом земельном участке
с кадастровым номером 17:03:0601161:68**

№ п/п	Наименование характеристик земельного участка	Значение характеристики
1	2	3
1	Адрес земельного участка	Республика Тыва, район Дзун-Хемчикский, город Чадан, улица Чурмет-Дажы, дом 39, квартира 1
	Местоположение земельного участка (при отсутствии присвоенного адреса)	-
	Дополнительные сведения о местоположении земельного участка	-
2	Площадь земельного участка \pm величина погрешности определения площади ($P \pm \Delta P$), м ²	490 \pm 8
3	Формула, примененная для расчета предельной допустимой погрешности определения площади земельного участка (ΔP), м ²	$\Delta P = 3,5 * M_t * \sqrt{P} = 3,5 * 0,1 * \sqrt{490} = 8,00$
4	Площадь земельного участка согласно сведениям Единого государственного реестра недвижимости (Ркад), м ²	336
5	Оценка расхождения Р и Ркад (Р - Ркад), м ²	154
6	Предельный минимальный и максимальный размер земельного участка (Рмин и Рмакс), м ²	- -
7	Кадастровый или иной номер (обозначение) здания, сооружения, объекта незавершенного строительства, расположенного на земельном участке	17:03:0601161:212
8	Иные сведения	-

Сведения об уточняемых земельных участках

1. Сведения о характерных точках границы уточняемого земельного участка с кадастровым номером 17:03:0601161:7

Зона № -

Обозначение характерных точек границ	Существующие координаты, м		Уточненные координаты, м		Метод определения координат	Средняя квадратическая погрешность определения координат характерной точки (Mt), м	Формулы, примененные для расчета средней квадратической погрешности определения координат характерной точки (Mt), м
	X	Y	X	Y			
1	2	3	4	5	6	7	8
н252У	-	-	105935.51	8268.18	Геодезический метод	0.1	$Mt = \sqrt{(m_0^2 + m_1^2)} = \sqrt{(0,07^2 + 0,07^2)} = 0,1$
н114У	-	-	105926.28	8284.77	Геодезический метод	0.1	$Mt = \sqrt{(m_0^2 + m_1^2)} = \sqrt{(0,07^2 + 0,07^2)} = 0,1$
н113У	-	-	105907.50	8274.38	Геодезический метод	0.1	$Mt = \sqrt{(m_0^2 + m_1^2)} = \sqrt{(0,07^2 + 0,07^2)} = 0,1$
н112У	-	-	105905.88	8277.60	Геодезический метод	0.1	$Mt = \sqrt{(m_0^2 + m_1^2)} = \sqrt{(0,07^2 + 0,07^2)} = 0,1$
н111У	-	-	105894.85	8272.05	Геодезический метод	0.1	$Mt = \sqrt{(m_0^2 + m_1^2)} = \sqrt{(0,07^2 + 0,07^2)} = 0,1$
н110У	-	-	105891.26	8272.05	Геодезический метод	0.1	$Mt = \sqrt{(m_0^2 + m_1^2)} = \sqrt{(0,07^2 + 0,07^2)} = 0,1$
н109У	-	-	105889.13	8270.88	Геодезический метод	0.1	$Mt = \sqrt{(m_0^2 + m_1^2)} = \sqrt{(0,07^2 + 0,07^2)} = 0,1$
н108У	-	-	105890.01	8269.27	Геодезический метод	0.1	$Mt = \sqrt{(m_0^2 + m_1^2)} = \sqrt{(0,07^2 + 0,07^2)} = 0,1$
н107У	-	-	105880.61	8264.13	Геодезический метод	0.1	$Mt = \sqrt{(m_0^2 + m_1^2)} = \sqrt{(0,07^2 + 0,07^2)} = 0,1$
н335У	-	-	105872.63	8260.07	Геодезический метод	0.1	$Mt = \sqrt{(m_0^2 + m_1^2)} = \sqrt{(0,07^2 + 0,07^2)} = 0,1$
н336У	-	-	105881.61	8241.75	Геодезический метод	0.1	$Mt = \sqrt{(m_0^2 + m_1^2)} = \sqrt{(0,07^2 + 0,07^2)} = 0,1$
н252У	-	-	105935.51	8268.18	Геодезический метод	0.1	$Mt = \sqrt{(m_0^2 + m_1^2)} = \sqrt{(0,07^2 + 0,07^2)} = 0,1$

2. Сведения о частях границ уточняемого земельного участка с кадастровым номером 17:03:0601161:7

Обозначение части границ		Горизонтальное проложение (S), м	Описание прохождения части границ	Отметка о наличии земельного спора о местоположении границ земельного участка
от т.	до т.			
1	2	3	4	5
н252У	н114У	18.98	-	-
н114У	н113У	21.46	-	-
н113У	н112У	3.60	-	-
н112У	н111У	12.35	-	-
н111У	н110У	3.59	-	-
н110У	н109У	2.43	-	-
н109У	н108У	1.83	-	-
н108У	н107У	10.71	-	-

н107У	н335У	8.95	-	-
н335У	н336У	20.40	-	-
н336У	н252У	60.03	-	-

**3. Общие сведения об уточняемом земельном участке
с кадастровым номером 17:03:0601161:7**

№ п/п	Наименование характеристик земельного участка	Значение характеристики
1	2	3
1	Адрес земельного участка	Республика Тыва, район Дзун-Хемчикский, город Чадан, улица Чурмет-Дажы, дом 3, квартира 1
	Местоположение земельного участка (при отсутствии присвоенного адреса)	-
	Дополнительные сведения о местоположении земельного участка	-
2	Площадь земельного участка \pm величина погрешности определения площади ($P \pm \Delta P$), м ²	1201 \pm 12
3	Формула, примененная для расчета предельной допустимой погрешности определения площади земельного участка (ΔP), м ²	$\Delta P = 3,5 * M_t * \sqrt{P} = 3,5 * 0,1 * \sqrt{1201} = 12,00$
4	Площадь земельного участка согласно сведениям Единого государственного реестра недвижимости (Ркад), м ²	1020
5	Оценка расхождения Р и Ркад ($P - P_{кад}$), м ²	181
6	Предельный минимальный и максимальный размер земельного участка ($P_{мин}$ и $P_{макс}$), м ²	- -
7	Кадастровый или иной номер (обозначение) здания, сооружения, объекта незавершенного строительства, расположенного на земельном участке	17:03:0601161:283
8	Иные сведения	-

Сведения об уточняемых земельных участках

1. Сведения о характерных точках границы уточняемого земельного участка с кадастровым номером 17:03:0601161:72

Зона № -

Обозначение характерных точек границ	Существующие координаты, м		Уточненные координаты, м		Метод определения координат	Средняя квадратическая погрешность определения координат характерной точки (Mt), м	Формулы, примененные для расчета средней квадратической погрешности определения координат характерной точки (Mt), м
	X	Y	X	Y			
1	2	3	4	5	6	7	8
н337У	-	-	106209.69	7727.11	Геодезический метод	0.1	$Mt = \sqrt{(m_0^2 + m_1^2)} = \sqrt{(0,07^2 + 0,07^2)} = 0,1$
н338У	-	-	106200.11	7742.72	Геодезический метод	0.1	$Mt = \sqrt{(m_0^2 + m_1^2)} = \sqrt{(0,07^2 + 0,07^2)} = 0,1$
н339У	-	-	106176.24	7728.51	Геодезический метод	0.1	$Mt = \sqrt{(m_0^2 + m_1^2)} = \sqrt{(0,07^2 + 0,07^2)} = 0,1$
н340У	-	-	106177.67	7725.41	Геодезический метод	0.1	$Mt = \sqrt{(m_0^2 + m_1^2)} = \sqrt{(0,07^2 + 0,07^2)} = 0,1$
н341У	-	-	106173.13	7721.98	Геодезический метод	0.1	$Mt = \sqrt{(m_0^2 + m_1^2)} = \sqrt{(0,07^2 + 0,07^2)} = 0,1$
н342У	-	-	106174.65	7719.10	Геодезический метод	0.1	$Mt = \sqrt{(m_0^2 + m_1^2)} = \sqrt{(0,07^2 + 0,07^2)} = 0,1$
н137У	-	-	106155.06	7707.09	Геодезический метод	0.1	$Mt = \sqrt{(m_0^2 + m_1^2)} = \sqrt{(0,07^2 + 0,07^2)} = 0,1$
н136У	-	-	106157.36	7704.40	Геодезический метод	0.1	$Mt = \sqrt{(m_0^2 + m_1^2)} = \sqrt{(0,07^2 + 0,07^2)} = 0,1$
н343У	-	-	106166.78	7694.34	Геодезический метод	0.1	$Mt = \sqrt{(m_0^2 + m_1^2)} = \sqrt{(0,07^2 + 0,07^2)} = 0,1$
н344У	-	-	106190.93	7716.73	Геодезический метод	0.1	$Mt = \sqrt{(m_0^2 + m_1^2)} = \sqrt{(0,07^2 + 0,07^2)} = 0,1$
н337У	-	-	106209.69	7727.11	Геодезический метод	0.1	$Mt = \sqrt{(m_0^2 + m_1^2)} = \sqrt{(0,07^2 + 0,07^2)} = 0,1$

2. Сведения о частях границ уточняемого земельного участка с кадастровым номером 17:03:0601161:72

Обозначение части границ		Горизонтальное проложение (S), м	Описание прохождения части границ	Отметка о наличии земельного спора о местоположении границ земельного участка
от т.	до т.			
1	2	3	4	5
н337У	н338У	18.32	-	-
н338У	н339У	27.78	-	-
н339У	н340У	3.41	-	-
н340У	н341У	5.69	-	-
н341У	н342У	3.26	-	-
н342У	н137У	22.98	-	-
н137У	н136У	3.54	-	-
н136У	н343У	13.78	-	-
н343У	н344У	32.93	-	-

н344У	н337У	21.44	-	-
3. Общие сведения об уточняемом земельном участке с кадастровым номером 17:03:0601161:72				
№ п/п	Наименование характеристик земельного участка	Значение характеристики		
1	2	3		
1	Адрес земельного участка	Республика Тыва, район Дзун-Хемчикский, город Чадан, улица Чурмет-Дажы, дом 45, квартира 2		
	Местоположение земельного участка (при отсутствии присвоенного адреса)	-		
	Дополнительные сведения о местоположении земельного участка	-		
2	Площадь земельного участка \pm величина погрешности определения площади ($P \pm \Delta P$), м ²	927 \pm 11		
3	Формула, примененная для расчета предельной допустимой погрешности определения площади земельного участка (ΔP), м ²	$\Delta P = 3,5 * M_t * \sqrt{P} = 3.5 * 0,1 * \sqrt{927} = 11.00$		
4	Площадь земельного участка согласно сведениям Единого государственного реестра недвижимости (Ркад), м ²	935		
5	Оценка расхождения Р и Ркад ($P - P_{кад}$), м ²	8		
6	Предельный минимальный и максимальный размер земельного участка ($P_{мин}$ и $P_{макс}$), м ²	- -		
7	Кадастровый или иной номер (обозначение) здания, сооружения, объекта незавершенного строительства, расположенного на земельном участке	-		
8	Иные сведения	-		

Сведения об уточняемых земельных участках

1. Сведения о характерных точках границы уточняемого земельного участка с кадастровым номером 17:03:0601161:74

Зона № -

Обозначение характерных точек границ	Существующие координаты, м		Уточненные координаты, м		Метод определения координат	Средняя квадратическая погрешность определения координат характерной точки (Mt), м	Формулы, примененные для расчета средней квадратической погрешности определения координат характерной точки (Mt), м
	X	Y	X	Y			
1	2	3	4	5	6	7	8
н345У	-	-	105909.39	7996.48	Геодезический метод	0.1	$Mt = \sqrt{(m_0^2 + m_1^2)} = \sqrt{(0,07^2 + 0,07^2)} = 0,1$
н346У	-	-	105908.07	7995.52	Геодезический метод	0.1	$Mt = \sqrt{(m_0^2 + m_1^2)} = \sqrt{(0,07^2 + 0,07^2)} = 0,1$
н347У	-	-	105912.64	7990.46	Геодезический метод	0.1	$Mt = \sqrt{(m_0^2 + m_1^2)} = \sqrt{(0,07^2 + 0,07^2)} = 0,1$
н348У	-	-	105915.26	7992.81	Геодезический метод	0.1	$Mt = \sqrt{(m_0^2 + m_1^2)} = \sqrt{(0,07^2 + 0,07^2)} = 0,1$
н349У	-	-	105916.28	7991.79	Геодезический метод	0.1	$Mt = \sqrt{(m_0^2 + m_1^2)} = \sqrt{(0,07^2 + 0,07^2)} = 0,1$
н350У	-	-	105920.52	7987.55	Геодезический метод	0.1	$Mt = \sqrt{(m_0^2 + m_1^2)} = \sqrt{(0,07^2 + 0,07^2)} = 0,1$
н351У	-	-	105918.47	7985.49	Геодезический метод	0.1	$Mt = \sqrt{(m_0^2 + m_1^2)} = \sqrt{(0,07^2 + 0,07^2)} = 0,1$
н352У	-	-	105922.23	7981.74	Геодезический метод	0.1	$Mt = \sqrt{(m_0^2 + m_1^2)} = \sqrt{(0,07^2 + 0,07^2)} = 0,1$
н353У	-	-	105934.88	7992.02	Геодезический метод	0.1	$Mt = \sqrt{(m_0^2 + m_1^2)} = \sqrt{(0,07^2 + 0,07^2)} = 0,1$
н354У	-	-	105938.43	7992.83	Геодезический метод	0.1	$Mt = \sqrt{(m_0^2 + m_1^2)} = \sqrt{(0,07^2 + 0,07^2)} = 0,1$
н355У	-	-	105960.14	8004.88	Геодезический метод	0.1	$Mt = \sqrt{(m_0^2 + m_1^2)} = \sqrt{(0,07^2 + 0,07^2)} = 0,1$
н356У	-	-	105958.95	8010.97	Геодезический метод	0.1	$Mt = \sqrt{(m_0^2 + m_1^2)} = \sqrt{(0,07^2 + 0,07^2)} = 0,1$
н180У	-	-	105961.77	8012.98	Геодезический метод	0.1	$Mt = \sqrt{(m_0^2 + m_1^2)} = \sqrt{(0,07^2 + 0,07^2)} = 0,1$
н46У	-	-	105953.68	8026.73	Геодезический метод	0.1	$Mt = \sqrt{(m_0^2 + m_1^2)} = \sqrt{(0,07^2 + 0,07^2)} = 0,1$
н357У	-	-	105925.70	8009.38	Геодезический метод	0.1	$Mt = \sqrt{(m_0^2 + m_1^2)} = \sqrt{(0,07^2 + 0,07^2)} = 0,1$
н358У	-	-	105922.97	8009.38	Геодезический метод	0.1	$Mt = \sqrt{(m_0^2 + m_1^2)} = \sqrt{(0,07^2 + 0,07^2)} = 0,1$
н359У	-	-	105916.67	8004.32	Геодезический метод	0.1	$Mt = \sqrt{(m_0^2 + m_1^2)} = \sqrt{(0,07^2 + 0,07^2)} = 0,1$
н360У	-	-	105917.96	8002.71	Геодезический метод	0.1	$Mt = \sqrt{(m_0^2 + m_1^2)} = \sqrt{(0,07^2 + 0,07^2)} = 0,1$
н345У	-	-	105909.39	7996.48	Геодезический метод	0.1	$Mt = \sqrt{(m_0^2 + m_1^2)} = \sqrt{(0,07^2 + 0,07^2)} = 0,1$

**2. Сведения о частях границ уточняемого земельного участка
с кадастровым номером 17:03:0601161:74**

Обозначение части границ		Горизонтальное проложение (S), м	Описание прохождения части границ	Отметка о наличии земельного спора о местоположении границ земельного участка
от т.	до т.			
1	2	3	4	5
н345У	н346У	1.63	-	-
н346У	н347У	6.82	-	-
н347У	н348У	3.52	-	-
н348У	н349У	1.44	-	-
н349У	н350У	6.00	-	-
н350У	н351У	2.91	-	-
н351У	н352У	5.31	-	-
н352У	н353У	16.30	-	-
н353У	н354У	3.64	-	-
н354У	н355У	24.83	-	-
н355У	н356У	6.21	-	-
н356У	н180У	3.46	-	-
н180У	н46У	15.95	-	-
н46У	н357У	32.92	-	-
н357У	н358У	2.73	-	-
н358У	н359У	8.08	-	-
н359У	н360У	2.06	-	-
н360У	н345У	10.60	-	-

**3. Общие сведения об уточняемом земельном участке
с кадастровым номером 17:03:0601161:74**

№ п/п	Наименование характеристик земельного участка	Значение характеристики
1	2	3
1	Адрес земельного участка	Республика Тыва, район Дзун-Хемчикский, город Чадан, улица Оюн Курседи, дом 28
	Местоположение земельного участка (при отсутствии присвоенного адреса)	-
	Дополнительные сведения о местоположении земельного участка	-
2	Площадь земельного участка ± величина погрешности определения площади (P ± ΔP), м2	1054 ± 11
3	Формула, примененная для расчета предельной допустимой погрешности определения площади земельного участка (ΔP), м2	$\Delta P = 3,5 * M_t * \sqrt{P} = 3,5 * 0,1 * \sqrt{1054} = 11,00$
4	Площадь земельного участка согласно сведениям Единого государственного реестра недвижимости (Ркад), м2	1500
5	Оценка расхождения P и Ркад (P - Ркад), м2	446
6	Предельный минимальный и максимальный размер земельного участка (Рмин и Рмакс), м2	- -
7	Кадастровый или иной номер (обозначение) здания, сооружения, объекта незавершенного строительства, расположенного на земельном участке	17:03:0601161:354

8

Иные сведения

-

Сведения об уточняемых земельных участках

1. Сведения о характерных точках границы уточняемого земельного участка с кадастровым номером 17:03:0601161:75

Зона № -

Обозначение характерных точек границ	Существующие координаты, м		Уточненные координаты, м		Метод определения координат	Средняя квадратическая погрешность определения координат характерной точки (Mt), м	Формулы, примененные для расчета средней квадратической погрешности определения координат характерной точки (Mt), м
	X	Y	X	Y			
1	2	3	4	5	6	7	8
н255У	-	-	105899.05	8217.81	Геодезический метод	0.1	$Mt = \sqrt{(m_0^2 + m_1^2)} = \sqrt{(0,07^2 + 0,07^2)} = 0,1$
н254У	-	-	105893.57	8228.57	Геодезический метод	0.1	$Mt = \sqrt{(m_0^2 + m_1^2)} = \sqrt{(0,07^2 + 0,07^2)} = 0,1$
н253У	-	-	105881.63	8241.76	Геодезический метод	0.1	$Mt = \sqrt{(m_0^2 + m_1^2)} = \sqrt{(0,07^2 + 0,07^2)} = 0,1$
н335У	-	-	105872.63	8260.07	Геодезический метод	0.1	$Mt = \sqrt{(m_0^2 + m_1^2)} = \sqrt{(0,07^2 + 0,07^2)} = 0,1$
н361У	-	-	105855.98	8251.88	Геодезический метод	0.1	$Mt = \sqrt{(m_0^2 + m_1^2)} = \sqrt{(0,07^2 + 0,07^2)} = 0,1$
н362У	-	-	105876.68	8214.17	Геодезический метод	0.1	$Mt = \sqrt{(m_0^2 + m_1^2)} = \sqrt{(0,07^2 + 0,07^2)} = 0,1$
н363У	-	-	105881.85	8217.15	Геодезический метод	0.1	$Mt = \sqrt{(m_0^2 + m_1^2)} = \sqrt{(0,07^2 + 0,07^2)} = 0,1$
н364У	-	-	105886.80	8210.16	Геодезический метод	0.1	$Mt = \sqrt{(m_0^2 + m_1^2)} = \sqrt{(0,07^2 + 0,07^2)} = 0,1$
н365У	-	-	105893.48	8213.26	Геодезический метод	0.1	$Mt = \sqrt{(m_0^2 + m_1^2)} = \sqrt{(0,07^2 + 0,07^2)} = 0,1$
н366У	-	-	105900.06	8215.99	Геодезический метод	0.1	$Mt = \sqrt{(m_0^2 + m_1^2)} = \sqrt{(0,07^2 + 0,07^2)} = 0,1$
н255У	-	-	105899.05	8217.81	Геодезический метод	0.1	$Mt = \sqrt{(m_0^2 + m_1^2)} = \sqrt{(0,07^2 + 0,07^2)} = 0,1$

2. Сведения о частях границ уточняемого земельного участка с кадастровым номером 17:03:0601161:75

Обозначение части границ		Горизонтальное проложение (S), м	Описание прохождения части границ	Отметка о наличии земельного спора о местоположении границ земельного участка
от т.	до т.			
1	2	3	4	5
н255У	н254У	12.08	-	-
н254У	н253У	17.79	-	-
н253У	н335У	20.40	-	-
н335У	н361У	18.56	-	-
н361У	н362У	43.02	-	-
н362У	н363У	5.97	-	-
н363У	н364У	8.57	-	-
н364У	н365У	7.36	-	-
н365У	н366У	7.12	-	-

н366У	н255У	2.08	-	-
3. Общие сведения об уточняемом земельном участке с кадастровым номером 17:03:0601161:75				
№ п/п	Наименование характеристик земельного участка	Значение характеристики		
1	2	3		
1	Адрес земельного участка	Республика Тыва, район Дзун-Хемчикский, город Чадан, улица Оросительная, дом 1, квартира 1		
	Местоположение земельного участка (при отсутствии присвоенного адреса)	-		
	Дополнительные сведения о местоположении земельного участка	-		
2	Площадь земельного участка ± величина погрешности определения площади ($P \pm \Delta P$), м ²	948 ± 11		
3	Формула, примененная для расчета предельной допустимой погрешности определения площади земельного участка (ΔP), м ²	$\Delta P = 3,5 * M_t * \sqrt{P} = 3.5 * 0,1 * \sqrt{948} = 11.00$		
4	Площадь земельного участка согласно сведениям Единого государственного реестра недвижимости (Ркад), м ²	600		
5	Оценка расхождения Р и Ркад ($P - P_{кад}$), м ²	348		
6	Предельный минимальный и максимальный размер земельного участка ($P_{мин}$ и $P_{макс}$), м ²	--		
7	Кадастровый или иной номер (обозначение) здания, сооружения, объекта незавершенного строительства, расположенного на земельном участке	17:03:0601161:288		
8	Иные сведения	-		

Сведения об уточняемых земельных участках

1. Сведения о характерных точках границы уточняемого земельного участка с кадастровым номером 17:03:0601161:8

Зона № -

Обозначение характерных точек границ	Существующие координаты, м		Уточненные координаты, м		Метод определения координат	Средняя квадратическая погрешность определения координат характерной точки (Mt), м	Формулы, примененные для расчета средней квадратической погрешности определения координат характерной точки (Mt), м
	X	Y	X	Y			
1	2	3	4	5	6	7	8
н367У	-	-	105957.01	8218.19	Геодезический метод	0.1	$Mt = \sqrt{(m_0^2 + m_1^2)} = \sqrt{(0,07^2 + 0,07^2)} = 0,1$
н368У	-	-	105959.32	8219.42	Геодезический метод	0.1	$Mt = \sqrt{(m_0^2 + m_1^2)} = \sqrt{(0,07^2 + 0,07^2)} = 0,1$
н251У	-	-	105947.44	8242.68	Геодезический метод	0.1	$Mt = \sqrt{(m_0^2 + m_1^2)} = \sqrt{(0,07^2 + 0,07^2)} = 0,1$
н255У	-	-	105899.05	8217.81	Геодезический метод	0.1	$Mt = \sqrt{(m_0^2 + m_1^2)} = \sqrt{(0,07^2 + 0,07^2)} = 0,1$
н366У	-	-	105900.06	8215.99	Геодезический метод	0.1	$Mt = \sqrt{(m_0^2 + m_1^2)} = \sqrt{(0,07^2 + 0,07^2)} = 0,1$
н369У	-	-	105902.78	8210.92	Геодезический метод	0.1	$Mt = \sqrt{(m_0^2 + m_1^2)} = \sqrt{(0,07^2 + 0,07^2)} = 0,1$
н370У	-	-	105908.35	8199.42	Геодезический метод	0.1	$Mt = \sqrt{(m_0^2 + m_1^2)} = \sqrt{(0,07^2 + 0,07^2)} = 0,1$
н367У	-	-	105957.01	8218.19	Геодезический метод	0.1	$Mt = \sqrt{(m_0^2 + m_1^2)} = \sqrt{(0,07^2 + 0,07^2)} = 0,1$

2. Сведения о частях границ уточняемого земельного участка с кадастровым номером 17:03:0601161:8

Обозначение части границ		Горизонтальное проложение (S), м	Описание прохождения части границ	Отметка о наличии земельного спора о местоположении границ земельного участка
от т.	до т.			
1	2	3	4	5
н367У	н368У	2.62	-	-
н368У	н251У	26.12	-	-
н251У	н255У	54.41	-	-
н255У	н366У	2.08	-	-
н366У	н369У	5.75	-	-
н369У	н370У	12.78	-	-
н370У	н367У	52.15	-	-

3. Общие сведения об уточняемом земельном участке с кадастровым номером 17:03:0601161:8

№ п/п	Наименование характеристик земельного участка	Значение характеристики
1	2	3
1	Адрес земельного участка	Республика Тыва, район Дзун-Хемчикский, город Чадан, улица Чурмет-Дажы, дом 5

	Местоположение земельного участка (при отсутствии присвоенного адреса)	-
	Дополнительные сведения о местоположении земельного участка	-
2	Площадь земельного участка \pm величина погрешности определения площади ($P \pm \Delta P$), м ²	1278 \pm 13
3	Формула, примененная для расчета предельной допустимой погрешности определения площади земельного участка (ΔP), м ²	$\Delta P = 3,5 * M_t * \sqrt{P} = 3,5 * 0,1 * \sqrt{1278} = 13,00$
4	Площадь земельного участка согласно сведениям Единого государственного реестра недвижимости (Ркад), м ²	600
5	Оценка расхождения Р и Ркад ($P - P_{кад}$), м ²	678
6	Предельный минимальный и максимальный размер земельного участка ($P_{мин}$ и $P_{макс}$), м ²	- -
7	Кадастровый или иной номер (обозначение) здания, сооружения, объекта незавершенного строительства, расположенного на земельном участке	17:03:0601161:250
8	Иные сведения	-

Сведения об уточняемых земельных участках

1. Сведения о характерных точках границы уточняемого земельного участка с кадастровым номером 17:03:0601161:80

Зона № -

Обозначение характерных точек границ	Существующие координаты, м		Уточненные координаты, м		Метод определения координат	Средняя квадратическая погрешность определения координат характерной точки (Mt), м	Формулы, примененные для расчета средней квадратической погрешности определения координат характерной точки (Mt), м
	X	Y	X	Y			
1	2	3	4	5	6	7	8
н371У	-	-	106039.54	7855.94	Геодезический метод	0.1	$Mt = \sqrt{(m_0^2 + m_1^2)} = \sqrt{(0,07^2 + 0,07^2)} = 0,1$
н372У	-	-	106056.20	7869.92	Геодезический метод	0.1	$Mt = \sqrt{(m_0^2 + m_1^2)} = \sqrt{(0,07^2 + 0,07^2)} = 0,1$
н373У	-	-	106066.09	7876.26	Геодезический метод	0.1	$Mt = \sqrt{(m_0^2 + m_1^2)} = \sqrt{(0,07^2 + 0,07^2)} = 0,1$
н374У	-	-	106070.70	7877.95	Геодезический метод	0.1	$Mt = \sqrt{(m_0^2 + m_1^2)} = \sqrt{(0,07^2 + 0,07^2)} = 0,1$
н89У	-	-	106075.62	7882.22	Геодезический метод	0.1	$Mt = \sqrt{(m_0^2 + m_1^2)} = \sqrt{(0,07^2 + 0,07^2)} = 0,1$
н88У	-	-	106068.12	7896.94	Геодезический метод	0.1	$Mt = \sqrt{(m_0^2 + m_1^2)} = \sqrt{(0,07^2 + 0,07^2)} = 0,1$
н102У	-	-	106056.97	7891.31	Геодезический метод	0.1	$Mt = \sqrt{(m_0^2 + m_1^2)} = \sqrt{(0,07^2 + 0,07^2)} = 0,1$
н101У	-	-	106036.43	7878.37	Геодезический метод	0.1	$Mt = \sqrt{(m_0^2 + m_1^2)} = \sqrt{(0,07^2 + 0,07^2)} = 0,1$
н100У	-	-	106026.46	7869.53	Геодезический метод	0.1	$Mt = \sqrt{(m_0^2 + m_1^2)} = \sqrt{(0,07^2 + 0,07^2)} = 0,1$
н371У	-	-	106039.54	7855.94	Геодезический метод	0.1	$Mt = \sqrt{(m_0^2 + m_1^2)} = \sqrt{(0,07^2 + 0,07^2)} = 0,1$

2. Сведения о частях границ уточняемого земельного участка с кадастровым номером 17:03:0601161:80

Обозначение части границ		Горизонтальное проложение (S), м	Описание прохождения части границ	Отметка о наличии земельного спора о местоположении границ земельного участка
от т.	до т.			
1	2	3	4	5
н371У	н372У	21.75	-	-
н372У	н373У	11.75	-	-
н373У	н374У	4.91	-	-
н374У	н89У	6.51	-	-
н89У	н88У	16.52	-	-
н88У	н102У	12.49	-	-
н102У	н101У	24.28	-	-
н101У	н100У	13.32	-	-
н100У	н371У	18.86	-	-

**3. Общие сведения об уточняемом земельном участке
с кадастровым номером 17:03:0601161:80**

№ п/п	Наименование характеристик земельного участка	Значение характеристики
1	2	3
1	Адрес земельного участка	Республика Тыва, район Дзун-Хемчикский, город Чадан, улица Оюн Курседи, дом 42
	Местоположение земельного участка (при отсутствии присвоенного адреса)	-
	Дополнительные сведения о местоположении земельного участка	-
2	Площадь земельного участка \pm величина погрешности определения площади ($P \pm \Delta P$), м ²	860 \pm 10
3	Формула, примененная для расчета предельной допустимой погрешности определения площади земельного участка (ΔP), м ²	$\Delta P = 3,5 * M_t * \sqrt{P} = 3.5 * 0,1 * \sqrt{860} = 10.00$
4	Площадь земельного участка согласно сведениям Единого государственного реестра недвижимости (Ркад), м ²	937
5	Оценка расхождения Р и Ркад (Р - Ркад), м ²	77
6	Предельный минимальный и максимальный размер земельного участка (Рмин и Рмакс), м ²	- -
7	Кадастровый или иной номер (обозначение) здания, сооружения, объекта незавершенного строительства, расположенного на земельном участке	17:03:0601161:252
8	Иные сведения	-

Сведения об уточняемых земельных участках

1. Сведения о характерных точках границы уточняемого земельного участка с кадастровым номером 17:03:0601161:81

Зона № -

Обозначение характерных точек границ	Существующие координаты, м		Уточненные координаты, м		Метод определения координат	Средняя квадратическая погрешность определения координат характерной точки (Mt), м	Формулы, примененные для расчета средней квадратической погрешности определения координат характерной точки (Mt), м
	X	Y	X	Y			
1	2	3	4	5	6	7	8
н371У	-	-	106039.54	7855.94	Геодезический метод	0.1	$Mt = \sqrt{(m_0^2 + m_1^2)} = \sqrt{(0,07^2 + 0,07^2)} = 0,1$
н375У	-	-	106053.40	7840.46	Геодезический метод	0.1	$Mt = \sqrt{(m_0^2 + m_1^2)} = \sqrt{(0,07^2 + 0,07^2)} = 0,1$
н1У	-	-	106054.97	7841.86	Геодезический метод	0.1	$Mt = \sqrt{(m_0^2 + m_1^2)} = \sqrt{(0,07^2 + 0,07^2)} = 0,1$
н11У	-	-	106068.24	7851.04	Геодезический метод	0.1	$Mt = \sqrt{(m_0^2 + m_1^2)} = \sqrt{(0,07^2 + 0,07^2)} = 0,1$
н10У	-	-	106068.24	7852.22	Геодезический метод	0.1	$Mt = \sqrt{(m_0^2 + m_1^2)} = \sqrt{(0,07^2 + 0,07^2)} = 0,1$
н9У	-	-	106082.04	7861.63	Геодезический метод	0.1	$Mt = \sqrt{(m_0^2 + m_1^2)} = \sqrt{(0,07^2 + 0,07^2)} = 0,1$
н178У	-	-	106080.47	7868.99	Геодезический метод	0.1	$Mt = \sqrt{(m_0^2 + m_1^2)} = \sqrt{(0,07^2 + 0,07^2)} = 0,1$
н81У	-	-	106077.19	7876.02	Геодезический метод	0.1	$Mt = \sqrt{(m_0^2 + m_1^2)} = \sqrt{(0,07^2 + 0,07^2)} = 0,1$
н89У	-	-	106075.62	7882.22	Геодезический метод	0.1	$Mt = \sqrt{(m_0^2 + m_1^2)} = \sqrt{(0,07^2 + 0,07^2)} = 0,1$
н374У	-	-	106070.70	7877.95	Геодезический метод	0.1	$Mt = \sqrt{(m_0^2 + m_1^2)} = \sqrt{(0,07^2 + 0,07^2)} = 0,1$
н373У	-	-	106066.09	7876.26	Геодезический метод	0.1	$Mt = \sqrt{(m_0^2 + m_1^2)} = \sqrt{(0,07^2 + 0,07^2)} = 0,1$
н372У	-	-	106056.20	7869.92	Геодезический метод	0.1	$Mt = \sqrt{(m_0^2 + m_1^2)} = \sqrt{(0,07^2 + 0,07^2)} = 0,1$
н371У	-	-	106039.54	7855.94	Геодезический метод	0.1	$Mt = \sqrt{(m_0^2 + m_1^2)} = \sqrt{(0,07^2 + 0,07^2)} = 0,1$

2. Сведения о частях границ уточняемого земельного участка с кадастровым номером 17:03:0601161:81

Обозначение части границ		Горизонтальное проложение (S), м	Описание прохождения части границ	Отметка о наличии земельного спора о местоположении границ земельного участка
от т.	до т.			
1	2	3	4	5
н371У	н375У	20.78	-	-
н375У	н1У	2.10	-	-
н1У	н11У	16.14	-	-
н11У	н10У	1.18	-	-
н10У	н9У	16.70	-	-
н9У	н178У	7.53	-	-
н178У	н81У	7.76	-	-

н81У	н89У	6.40	-	-
н89У	н374У	6.51	-	-
н374У	н373У	4.91	-	-
н373У	н372У	11.75	-	-
н372У	н371У	21.75	-	-

**3. Общие сведения об уточняемом земельном участке
с кадастровым номером 17:03:0601161:81**

№ п/п	Наименование характеристик земельного участка	Значение характеристики
1	2	3
1	Адрес земельного участка	Республика Тыва, район Дзун-Хемчикский, город Чадан, улица Оюн Курседи, дом 44
	Местоположение земельного участка (при отсутствии присвоенного адреса)	-
	Дополнительные сведения о местоположении земельного участка	-
2	Площадь земельного участка \pm величина погрешности определения площади ($P \pm \Delta P$), м ²	851 \pm 10
3	Формула, примененная для расчета предельной допустимой погрешности определения площади земельного участка (ΔP), м ²	$\Delta P = 3,5 * M_t * \sqrt{P} = 3.5 * 0,1 * \sqrt{851} = 10.00$
4	Площадь земельного участка согласно сведениям Единого государственного реестра недвижимости (Ркад), м ²	834
5	Оценка расхождения P и Ркад ($P - P_{кад}$), м ²	17
6	Предельный минимальный и максимальный размер земельного участка ($P_{мин}$ и $P_{макс}$), м ²	- -
7	Кадастровый или иной номер (обозначение) здания, сооружения, объекта незавершенного строительства, расположенного на земельном участке	17:03:0601161:237
8	Иные сведения	-

Сведения об уточняемых земельных участках

1. Сведения о характерных точках границы уточняемого земельного участка с кадастровым номером 17:03:0601161:82

Зона № -

Обозначение характерных точек границ	Существующие координаты, м		Уточненные координаты, м		Метод определения координат	Средняя квадратическая погрешность определения координат характерной точки (Mt), м	Формулы, примененные для расчета средней квадратической погрешности определения координат характерной точки (Mt), м
	X	Y	X	Y			
1	2	3	4	5	6	7	8
н185У	-	-	105905.31	8163.52	Геодезический метод	0.1	$Mt = \sqrt{(m_0^2 + m_1^2)} = \sqrt{(0,07^2 + 0,07^2)} = 0,1$
н376У	-	-	105919.64	8171.62	Геодезический метод	0.1	$Mt = \sqrt{(m_0^2 + m_1^2)} = \sqrt{(0,07^2 + 0,07^2)} = 0,1$
н370У	-	-	105908.35	8199.42	Геодезический метод	0.1	$Mt = \sqrt{(m_0^2 + m_1^2)} = \sqrt{(0,07^2 + 0,07^2)} = 0,1$
н369У	-	-	105902.78	8210.92	Геодезический метод	0.1	$Mt = \sqrt{(m_0^2 + m_1^2)} = \sqrt{(0,07^2 + 0,07^2)} = 0,1$
н366У	-	-	105900.06	8215.99	Геодезический метод	0.1	$Mt = \sqrt{(m_0^2 + m_1^2)} = \sqrt{(0,07^2 + 0,07^2)} = 0,1$
н365У	-	-	105893.48	8213.26	Геодезический метод	0.1	$Mt = \sqrt{(m_0^2 + m_1^2)} = \sqrt{(0,07^2 + 0,07^2)} = 0,1$
н364У	-	-	105886.80	8210.16	Геодезический метод	0.1	$Mt = \sqrt{(m_0^2 + m_1^2)} = \sqrt{(0,07^2 + 0,07^2)} = 0,1$
н377У	-	-	105892.54	8197.80	Геодезический метод	0.1	$Mt = \sqrt{(m_0^2 + m_1^2)} = \sqrt{(0,07^2 + 0,07^2)} = 0,1$
н378У	-	-	105885.29	8194.00	Геодезический метод	0.1	$Mt = \sqrt{(m_0^2 + m_1^2)} = \sqrt{(0,07^2 + 0,07^2)} = 0,1$
н188У	-	-	105885.46	8193.71	Геодезический метод	0.1	$Mt = \sqrt{(m_0^2 + m_1^2)} = \sqrt{(0,07^2 + 0,07^2)} = 0,1$
н187У	-	-	105896.33	8175.38	Геодезический метод	0.1	$Mt = \sqrt{(m_0^2 + m_1^2)} = \sqrt{(0,07^2 + 0,07^2)} = 0,1$
н186У	-	-	105899.58	8172.49	Геодезический метод	0.1	$Mt = \sqrt{(m_0^2 + m_1^2)} = \sqrt{(0,07^2 + 0,07^2)} = 0,1$
н185У	-	-	105905.31	8163.52	Геодезический метод	0.1	$Mt = \sqrt{(m_0^2 + m_1^2)} = \sqrt{(0,07^2 + 0,07^2)} = 0,1$

2. Сведения о частях границ уточняемого земельного участка с кадастровым номером 17:03:0601161:82

Обозначение части границ		Горизонтальное проложение (S), м	Описание прохождения части границ	Отметка о наличии земельного спора о местоположении границ земельного участка
от т.	до т.			
1	2	3	4	5
н185У	н376У	16.46	-	-
н376У	н370У	30.01	-	-
н370У	н369У	12.78	-	-
н369У	н366У	5.75	-	-
н366У	н365У	7.12	-	-
н365У	н364У	7.36	-	-
н364У	н377У	13.63	-	-

н377У	н378У	8.19	-	-
н378У	н188У	0.34	-	-
н188У	н187У	21.31	-	-
н187У	н186У	4.35	-	-
н186У	н185У	10.64	-	-

**3. Общие сведения об уточняемом земельном участке
с кадастровым номером 17:03:0601161:82**

№ п/п	Наименование характеристик земельного участка	Значение характеристики
1	2	3
1	Адрес земельного участка	Республика Тыва, район Дзун-Хемчикский, город Чадан, улица Оросительная, дом 2, квартира 1
	Местоположение земельного участка (при отсутствии присвоенного адреса)	-
	Дополнительные сведения о местоположении земельного участка	-
2	Площадь земельного участка ± величина погрешности определения площади ($P \pm \Delta P$), м ²	926 ± 11
3	Формула, примененная для расчета предельной допустимой погрешности определения площади земельного участка (ΔP), м ²	$\Delta P = 3,5 * M_t * \sqrt{P} = 3.5 * 0,1 * \sqrt{926} = 11.00$
4	Площадь земельного участка согласно сведениям Единого государственного реестра недвижимости (Ркад), м ²	600
5	Оценка расхождения Р и Ркад ($P - P_{кад}$), м ²	326
6	Предельный минимальный и максимальный размер земельного участка ($P_{мин}$ и $P_{макс}$), м ²	- -
7	Кадастровый или иной номер (обозначение) здания, сооружения, объекта незавершенного строительства, расположенного на земельном участке	17:03:0601161:338
8	Иные сведения	-

Сведения об уточняемых земельных участках

1. Сведения о характерных точках границы уточняемого земельного участка с кадастровым номером 17:03:0601161:83

Зона № -

Обозначение характерных точек границ	Существующие координаты, м		Уточненные координаты, м		Метод определения координат	Средняя квадратическая погрешность определения координат характерной точки (Mt), м	Формулы, примененные для расчета средней квадратической погрешности определения координат характерной точки (Mt), м
	X	Y	X	Y			
1	2	3	4	5	6	7	8
н352У	-	-	105922.23	7981.74	Геодезический метод	0.1	$Mt = \sqrt{(m_0^2 + m_1^2)} = \sqrt{(0,07^2 + 0,07^2)} = 0,1$
н379У	-	-	105934.70	7969.27	Геодезический метод	0.1	$Mt = \sqrt{(m_0^2 + m_1^2)} = \sqrt{(0,07^2 + 0,07^2)} = 0,1$
н380У	-	-	105933.20	7967.77	Геодезический метод	0.1	$Mt = \sqrt{(m_0^2 + m_1^2)} = \sqrt{(0,07^2 + 0,07^2)} = 0,1$
н381У	-	-	105939.34	7961.64	Геодезический метод	0.1	$Mt = \sqrt{(m_0^2 + m_1^2)} = \sqrt{(0,07^2 + 0,07^2)} = 0,1$
н382У	-	-	105943.64	7965.94	Геодезический метод	0.1	$Mt = \sqrt{(m_0^2 + m_1^2)} = \sqrt{(0,07^2 + 0,07^2)} = 0,1$
н383У	-	-	105942.77	7966.81	Геодезический метод	0.1	$Mt = \sqrt{(m_0^2 + m_1^2)} = \sqrt{(0,07^2 + 0,07^2)} = 0,1$
н384У	-	-	105947.16	7971.20	Геодезический метод	0.1	$Mt = \sqrt{(m_0^2 + m_1^2)} = \sqrt{(0,07^2 + 0,07^2)} = 0,1$
н385У	-	-	105948.55	7969.80	Геодезический метод	0.1	$Mt = \sqrt{(m_0^2 + m_1^2)} = \sqrt{(0,07^2 + 0,07^2)} = 0,1$
н386У	-	-	105952.75	7973.99	Геодезический метод	0.1	$Mt = \sqrt{(m_0^2 + m_1^2)} = \sqrt{(0,07^2 + 0,07^2)} = 0,1$
н387У	-	-	105953.88	7972.86	Геодезический метод	0.1	$Mt = \sqrt{(m_0^2 + m_1^2)} = \sqrt{(0,07^2 + 0,07^2)} = 0,1$
н388У	-	-	105957.43	7976.42	Геодезический метод	0.1	$Mt = \sqrt{(m_0^2 + m_1^2)} = \sqrt{(0,07^2 + 0,07^2)} = 0,1$
н389У	-	-	105962.55	7978.65	Геодезический метод	0.1	$Mt = \sqrt{(m_0^2 + m_1^2)} = \sqrt{(0,07^2 + 0,07^2)} = 0,1$
н390У	-	-	105973.66	7989.77	Геодезический метод	0.1	$Mt = \sqrt{(m_0^2 + m_1^2)} = \sqrt{(0,07^2 + 0,07^2)} = 0,1$
н391У	-	-	105976.32	7989.77	Геодезический метод	0.1	$Mt = \sqrt{(m_0^2 + m_1^2)} = \sqrt{(0,07^2 + 0,07^2)} = 0,1$
н392У	-	-	105979.21	7992.39	Геодезический метод	0.1	$Mt = \sqrt{(m_0^2 + m_1^2)} = \sqrt{(0,07^2 + 0,07^2)} = 0,1$
н355У	-	-	105960.14	8004.88	Геодезический метод	0.1	$Mt = \sqrt{(m_0^2 + m_1^2)} = \sqrt{(0,07^2 + 0,07^2)} = 0,1$
н354У	-	-	105938.43	7992.83	Геодезический метод	0.1	$Mt = \sqrt{(m_0^2 + m_1^2)} = \sqrt{(0,07^2 + 0,07^2)} = 0,1$
н353У	-	-	105934.88	7992.02	Геодезический метод	0.1	$Mt = \sqrt{(m_0^2 + m_1^2)} = \sqrt{(0,07^2 + 0,07^2)} = 0,1$
н352У	-	-	105922.23	7981.74	Геодезический метод	0.1	$Mt = \sqrt{(m_0^2 + m_1^2)} = \sqrt{(0,07^2 + 0,07^2)} = 0,1$

**2. Сведения о частях границ уточняемого земельного участка
с кадастровым номером 17:03:0601161:83**

Обозначение части границ		Горизонтальное проложение (S), м	Описание прохождения части границ	Отметка о наличии земельного спора о местоположении границ земельного участка
от т.	до т.			
1	2	3	4	5
н352У	н379У	17.64	-	-
н379У	н380У	2.12	-	-
н380У	н381У	8.68	-	-
н381У	н382У	6.08	-	-
н382У	н383У	1.23	-	-
н383У	н384У	6.21	-	-
н384У	н385У	1.97	-	-
н385У	н386У	5.93	-	-
н386У	н387У	1.60	-	-
н387У	н388У	5.03	-	-
н388У	н389У	5.58	-	-
н389У	н390У	15.72	-	-
н390У	н391У	2.66	-	-
н391У	н392У	3.90	-	-
н392У	н355У	22.80	-	-
н355У	н354У	24.83	-	-
н354У	н353У	3.64	-	-
н353У	н352У	16.30	-	-

**3. Общие сведения об уточняемом земельном участке
с кадастровым номером 17:03:0601161:83**

№ п/п	Наименование характеристик земельного участка	Значение характеристики
1	2	3
1	Адрес земельного участка	Республика Тыва, район Дзун-Хемчикский, город Чадан, улица Оюн Курседи, дом 30
	Местоположение земельного участка (при отсутствии присвоенного адреса)	-
	Дополнительные сведения о местоположении земельного участка	-
2	Площадь земельного участка ± величина погрешности определения площади (P ± ΔP), м2	1116 ± 12
3	Формула, примененная для расчета предельной допустимой погрешности определения площади земельного участка (ΔP), м2	$\Delta P = 3,5 * M_t * \sqrt{P} = 3.5 * 0,1 * \sqrt{1116} = 12.00$
4	Площадь земельного участка согласно сведениям Единого государственного реестра недвижимости (Ркад), м2	1200
5	Оценка расхождения P и Ркад (P - Ркад), м2	84
6	Предельный минимальный и максимальный размер земельного участка (Рмин и Рмакс), м2	- -
7	Кадастровый или иной номер (обозначение) здания, сооружения, объекта незавершенного строительства, расположенного на земельном участке	17:03:0601161:356

8

Иные сведения

-

4. Сведения о земельных участках, посредством которых обеспечивается доступ (проход или проезд от земельных участков общего пользования) к образуемым земельным участкам

№ п/п	Кадастровый номер или обозначение земельного участка, для которого обеспечивается доступ	Кадастровый номер или обозначение земельного участка, посредством которого обеспечивается доступ
1	2	3
-	-	-

Сведения об уточняемых земельных участках, необходимые для исправления реестровых ошибок в сведениях о местоположении их границ

1. Сведения о характерных точках границы уточняемого земельного участка с кадастровым номером 17:03:0601161:1

Зона № -

Обозначение характерных точек границ	Существующие координаты, м		Уточненные координаты, м		Метод определения координат	Средняя квадратическая погрешность определения координат характерной точки (Mt), м	Формулы, примененные для расчета средней квадратической погрешности определения координат характерной точки (Mt), м
	X	Y	X	Y			
1	2	3	4	5	6	7	8
н393У	-	-	105957.37	7941.93	Геодезический метод	0.1	$Mt = \sqrt{(m_0^2 + m_1^2)} = \sqrt{(0,07^2 + 0,07^2)} = 0,1$
н138У	-	-	105959.75	7944.32	Геодезический метод	0.1	$Mt = \sqrt{(m_0^2 + m_1^2)} = \sqrt{(0,07^2 + 0,07^2)} = 0,1$
н147У	-	-	105977.64	7962.83	Геодезический метод	0.1	$Mt = \sqrt{(m_0^2 + m_1^2)} = \sqrt{(0,07^2 + 0,07^2)} = 0,1$
н146У	-	-	105982.91	7967.84	Геодезический метод	0.1	$Mt = \sqrt{(m_0^2 + m_1^2)} = \sqrt{(0,07^2 + 0,07^2)} = 0,1$
н145У	-	-	105995.59	7975.29	Геодезический метод	0.1	$Mt = \sqrt{(m_0^2 + m_1^2)} = \sqrt{(0,07^2 + 0,07^2)} = 0,1$
н144У	-	-	105997.65	7977.85	Геодезический метод	0.1	$Mt = \sqrt{(m_0^2 + m_1^2)} = \sqrt{(0,07^2 + 0,07^2)} = 0,1$
н394У	-	-	105999.36	7979.56	Геодезический метод	0.1	$Mt = \sqrt{(m_0^2 + m_1^2)} = \sqrt{(0,07^2 + 0,07^2)} = 0,1$
н395У	-	-	105983.96	7988.22	Геодезический метод	0.1	$Mt = \sqrt{(m_0^2 + m_1^2)} = \sqrt{(0,07^2 + 0,07^2)} = 0,1$
н396У	-	-	105981.16	7991.43	Геодезический метод	0.1	$Mt = \sqrt{(m_0^2 + m_1^2)} = \sqrt{(0,07^2 + 0,07^2)} = 0,1$
н392У	-	-	105979.21	7992.39	Геодезический метод	0.1	$Mt = \sqrt{(m_0^2 + m_1^2)} = \sqrt{(0,07^2 + 0,07^2)} = 0,1$
н391У	-	-	105976.32	7989.77	Геодезический метод	0.1	$Mt = \sqrt{(m_0^2 + m_1^2)} = \sqrt{(0,07^2 + 0,07^2)} = 0,1$
н390У	-	-	105973.66	7989.77	Геодезический метод	0.1	$Mt = \sqrt{(m_0^2 + m_1^2)} = \sqrt{(0,07^2 + 0,07^2)} = 0,1$
н389У	-	-	105962.55	7978.65	Геодезический метод	0.1	$Mt = \sqrt{(m_0^2 + m_1^2)} = \sqrt{(0,07^2 + 0,07^2)} = 0,1$
н388У	-	-	105957.43	7976.42	Геодезический метод	0.1	$Mt = \sqrt{(m_0^2 + m_1^2)} = \sqrt{(0,07^2 + 0,07^2)} = 0,1$
н387У	-	-	105953.88	7972.86	Геодезический метод	0.1	$Mt = \sqrt{(m_0^2 + m_1^2)} = \sqrt{(0,07^2 + 0,07^2)} = 0,1$
н386У	-	-	105952.75	7973.99	Геодезический метод	0.1	$Mt = \sqrt{(m_0^2 + m_1^2)} = \sqrt{(0,07^2 + 0,07^2)} = 0,1$
н385У	-	-	105948.55	7969.80	Геодезический метод	0.1	$Mt = \sqrt{(m_0^2 + m_1^2)} = \sqrt{(0,07^2 + 0,07^2)} = 0,1$
н384У	-	-	105947.16	7971.20	Геодезический метод	0.1	$Mt = \sqrt{(m_0^2 + m_1^2)} = \sqrt{(0,07^2 + 0,07^2)} = 0,1$
н383У	-	-	105942.77	7966.81	Геодезический метод	0.1	$Mt = \sqrt{(m_0^2 + m_1^2)} = \sqrt{(0,07^2 + 0,07^2)} = 0,1$
н382У	-	-	105943.64	7965.94	Геодезический метод	0.1	$Mt = \sqrt{(m_0^2 + m_1^2)} = \sqrt{(0,07^2 + 0,07^2)} = 0,1$
н381У	-	-	105939.34	7961.64	Геодезический метод	0.1	$Mt = \sqrt{(m_0^2 + m_1^2)} = \sqrt{(0,07^2 + 0,07^2)} = 0,1$

1. Сведения о характерных точках границы уточняемого земельного участка с кадастровым номером 17:03:0601161:1

н393У	-	-	105957. 37	7941.93	Геодезически й метод	0.1	$Mt = \sqrt{(m_0^2 + m_1^2)} = \sqrt{(0,07^2 + 0,07^2)} = 0,1$
-------	---	---	---------------	---------	-------------------------	-----	--

2. Сведения о частях границ уточняемого земельного участка с кадастровым номером 17:03:0601161:1

Обозначение части границ		Горизонтальное проложение (S), м	Описание прохождения части границ	Отметка о наличии земельного спора о местоположении границ земельного участка
от т.	до т.			
1	2	3	4	5
н393У	н138У	3.37	-	-
н146У	н145У	14.71	-	-
н145У	н144У	3.29	-	-
н138У	н147У	25.74	-	-
н147У	н146У	7.27	-	-
н144У	н394У	2.42	-	-
н385У	н384У	1.97	-	-
н384У	н383У	6.21	-	-
н387У	н386У	1.60	-	-
н386У	н385У	5.93	-	-
н381У	н393У	26.71	-	-
н383У	н382У	1.23	-	-
н382У	н381У	6.08	-	-
н396У	н392У	2.17	-	-
н392У	н391У	3.90	-	-
н394У	н395У	17.67	-	-
н395У	н396У	4.26	-	-
н389У	н388У	5.58	-	-
н388У	н387У	5.03	-	-
н391У	н390У	2.66	-	-
н390У	н389У	15.72	-	-

3. Характеристики уточняемого земельного участка с кадастровым номером 17:03:0601161:1

№ п/п	Наименование характеристики	Значение характеристики
1	2	3
1	Площадь земельного участка +/- величина погрешности определения площади (P +/- ΔP), м ²	1286 +/- 13
2	Формула, примененная для расчета предельной допустимой погрешности определения площади земельного участка (ΔP), м ²	$\Delta P = 3,5 * Mt * \sqrt{P} = 3.5 * 0,1 * \sqrt{1286} = 13.00$
3	Иные сведения	

Сведения об уточняемых земельных участках, необходимые для исправления реестровых ошибок в сведениях о местоположении их границ

1. Сведения о характерных точках границы уточняемого земельного участка с кадастровым номером 17:03:0601161:10

Зона № -

Обозначение характерных точек границ	Существующие координаты, м		Уточненные координаты, м		Метод определения координат	Средняя квадратическая погрешность определения координат характерной точки (Mt), м	Формулы, примененные для расчета средней квадратической погрешности определения координат характерной точки (Mt), м
	X	Y	X	Y			
1	2	3	4	5	6	7	8
н397У	-	-	106003.75	7973.84	Геодезический метод	0.1	$Mt = \sqrt{(m_0^2 + m_1^2)} = \sqrt{(0,07^2 + 0,07^2)} = 0,1$
н74У	-	-	106025.26	7997.63	Геодезический метод	0.1	$Mt = \sqrt{(m_0^2 + m_1^2)} = \sqrt{(0,07^2 + 0,07^2)} = 0,1$
н73У	-	-	106026.93	7996.06	Геодезический метод	0.1	$Mt = \sqrt{(m_0^2 + m_1^2)} = \sqrt{(0,07^2 + 0,07^2)} = 0,1$
н72У	-	-	106041.33	8006.56	Геодезический метод	0.1	$Mt = \sqrt{(m_0^2 + m_1^2)} = \sqrt{(0,07^2 + 0,07^2)} = 0,1$
н398У	-	-	106028.18	8025.70	Геодезический метод	0.1	$Mt = \sqrt{(m_0^2 + m_1^2)} = \sqrt{(0,07^2 + 0,07^2)} = 0,1$
н399У	-	-	106026.15	8028.36	Геодезический метод	0.1	$Mt = \sqrt{(m_0^2 + m_1^2)} = \sqrt{(0,07^2 + 0,07^2)} = 0,1$
н400У	-	-	106014.05	8020.18	Геодезический метод	0.1	$Mt = \sqrt{(m_0^2 + m_1^2)} = \sqrt{(0,07^2 + 0,07^2)} = 0,1$
н396У	-	-	105981.16	7991.43	Геодезический метод	0.1	$Mt = \sqrt{(m_0^2 + m_1^2)} = \sqrt{(0,07^2 + 0,07^2)} = 0,1$
н395У	-	-	105983.96	7988.22	Геодезический метод	0.1	$Mt = \sqrt{(m_0^2 + m_1^2)} = \sqrt{(0,07^2 + 0,07^2)} = 0,1$
н394У	-	-	105999.36	7979.56	Геодезический метод	0.1	$Mt = \sqrt{(m_0^2 + m_1^2)} = \sqrt{(0,07^2 + 0,07^2)} = 0,1$
н144У	-	-	105997.65	7977.85	Геодезический метод	0.1	$Mt = \sqrt{(m_0^2 + m_1^2)} = \sqrt{(0,07^2 + 0,07^2)} = 0,1$
н397У	-	-	106003.75	7973.84	Геодезический метод	0.1	$Mt = \sqrt{(m_0^2 + m_1^2)} = \sqrt{(0,07^2 + 0,07^2)} = 0,1$

2. Сведения о частях границ уточняемого земельного участка с кадастровым номером 17:03:0601161:10

Обозначение части границ		Горизонтальное проложение (S), м	Описание прохождения части границ	Отметка о наличии земельного спора о местоположении границ земельного участка
от т.	до т.			
1	2	3	4	5
н397У	н74У	32.07	-	-
н394У	н144У	2.42	-	-
н144У	н397У	7.30	-	-
н72У	н398У	23.22	-	-
н398У	н399У	3.35	-	-
н74У	н73У	2.29	-	-
н73У	н72У	17.82	-	-
н396У	н395У	4.26	-	-
н395У	н394У	17.67	-	-

н399У	н400У	14.61	-	-
н400У	н396У	43.68	-	-

3. Характеристики утоняемого земельного участка с кадастровым номером 17:03:0601161:10

№ п/п	Наименование характеристики	Значение характеристики
1	2	3
1	Площадь земельного участка +/- величина погрешности определения площади (P +/- ΔP), м ²	1432 +/- 13
2	Формула, примененная для расчета предельной допустимой погрешности определения площади земельного участка (ΔP), м ²	$\Delta P = 3,5 * M_t * \sqrt{P} = 3,5 * 0,1 * \sqrt{1432} = 13,00$
3	Иные сведения	

Сведения об уточняемых земельных участках, необходимые для исправления реестровых ошибок в сведениях о местоположении их границ

1. Сведения о характерных точках границы уточняемого земельного участка с кадастровым номером 17:03:0601161:112

Зона № -

Обозначение характерных точек границ	Существующие координаты, м		Уточненные координаты, м		Метод определения координат	Средняя квадратическая погрешность определения координат характерной точки (Mt), м	Формулы, примененные для расчета средней квадратической погрешности определения координат характерной точки (Mt), м
	X	Y	X	Y			
1	2	3	4	5	6	7	8
н396У	-	-	105981.16	7991.43	Геодезический метод	0.1	$Mt = \sqrt{(m_0^2 + m_1^2)} = \sqrt{(0,07^2 + 0,07^2)} = 0,1$
н400У	-	-	106014.05	8020.18	Геодезический метод	0.1	$Mt = \sqrt{(m_0^2 + m_1^2)} = \sqrt{(0,07^2 + 0,07^2)} = 0,1$
н399У	-	-	106026.15	8028.36	Геодезический метод	0.1	$Mt = \sqrt{(m_0^2 + m_1^2)} = \sqrt{(0,07^2 + 0,07^2)} = 0,1$
н398У	-	-	106028.18	8025.70	Геодезический метод	0.1	$Mt = \sqrt{(m_0^2 + m_1^2)} = \sqrt{(0,07^2 + 0,07^2)} = 0,1$
н401У	-	-	106045.23	8037.99	Геодезический метод	0.1	$Mt = \sqrt{(m_0^2 + m_1^2)} = \sqrt{(0,07^2 + 0,07^2)} = 0,1$
н179У	-	-	106040.41	8046.75	Геодезический метод	0.1	$Mt = \sqrt{(m_0^2 + m_1^2)} = \sqrt{(0,07^2 + 0,07^2)} = 0,1$
н183У	-	-	106027.15	8038.76	Геодезический метод	0.1	$Mt = \sqrt{(m_0^2 + m_1^2)} = \sqrt{(0,07^2 + 0,07^2)} = 0,1$
н182У	-	-	106022.72	8043.11	Геодезический метод	0.1	$Mt = \sqrt{(m_0^2 + m_1^2)} = \sqrt{(0,07^2 + 0,07^2)} = 0,1$
н181У	-	-	106004.32	8042.91	Геодезический метод	0.1	$Mt = \sqrt{(m_0^2 + m_1^2)} = \sqrt{(0,07^2 + 0,07^2)} = 0,1$
н180У	-	-	105961.77	8012.98	Геодезический метод	0.1	$Mt = \sqrt{(m_0^2 + m_1^2)} = \sqrt{(0,07^2 + 0,07^2)} = 0,1$
н356У	-	-	105958.95	8010.97	Геодезический метод	0.1	$Mt = \sqrt{(m_0^2 + m_1^2)} = \sqrt{(0,07^2 + 0,07^2)} = 0,1$
н355У	-	-	105960.14	8004.88	Геодезический метод	0.1	$Mt = \sqrt{(m_0^2 + m_1^2)} = \sqrt{(0,07^2 + 0,07^2)} = 0,1$
н392У	-	-	105979.21	7992.39	Геодезический метод	0.1	$Mt = \sqrt{(m_0^2 + m_1^2)} = \sqrt{(0,07^2 + 0,07^2)} = 0,1$
н396У	-	-	105981.16	7991.43	Геодезический метод	0.1	$Mt = \sqrt{(m_0^2 + m_1^2)} = \sqrt{(0,07^2 + 0,07^2)} = 0,1$

2. Сведения о частях границ уточняемого земельного участка с кадастровым номером 17:03:0601161:112

Обозначение части границ		Горизонтальное проложение (S), м	Описание прохождения части границ	Отметка о наличии земельного спора о местоположении границ земельного участка
от т.	до т.			
1	2	3	4	5
н400У	н399У	14.61	-	-
н399У	н398У	3.35	-	-
н396У	н400У	43.68	-	-
н398У	н401У	21.02	-	-
н392У	н396У	2.17	-	-

н183У	н182У	6.21	-	-
н182У	н181У	18.40	-	-
н401У	н179У	10.00	-	-
н179У	н183У	15.48	-	-
н356У	н355У	6.21	-	-
н355У	н392У	22.80	-	-
н181У	н180У	52.02	-	-
н180У	н356У	3.46	-	-

3. Характеристики утоняемого земельного участка с кадастровым номером 17:03:0601161:112

№ п/п	Наименование характеристики	Значение характеристики
1	2	3
1	Площадь земельного участка +/- величина погрешности определения площади (P +/- ΔP), м ²	1917 +/- 15
2	Формула, примененная для расчета предельной допустимой погрешности определения площади земельного участка (ΔP), м ²	$\Delta P = 3,5 * M_t * \sqrt{P} = 3.5 * 0,1 * \sqrt{1917} = 15.00$
3	Иные сведения	

Сведения об уточняемых земельных участках, необходимые для исправления реестровых ошибок в сведениях о местоположении их границ

1. Сведения о характерных точках границы уточняемого земельного участка с кадастровым номером 17:03:0601161:14

Зона № -

Обозначение характерных точек границ	Существующие координаты, м		Уточненные координаты, м		Метод определения координат	Средняя квадратическая погрешность определения координат характерной точки (Mt), м	Формулы, примененные для расчета средней квадратической погрешности определения координат характерной точки (Mt), м
	X	Y	X	Y			
1	2	3	4	5	6	7	8
н40У	-	-	106016.48	8090.00	Геодезический метод	0.1	$Mt = \sqrt{(m_0^2 + m_1^2)} = \sqrt{(0,07^2 + 0,07^2)} = 0,1$
н223У	-	-	106002.89	8115.03	Геодезический метод	0.1	$Mt = \sqrt{(m_0^2 + m_1^2)} = \sqrt{(0,07^2 + 0,07^2)} = 0,1$
н222У	-	-	105987.34	8107.21	Геодезический метод	0.1	$Mt = \sqrt{(m_0^2 + m_1^2)} = \sqrt{(0,07^2 + 0,07^2)} = 0,1$
н221У	-	-	105963.89	8094.15	Геодезический метод	0.1	$Mt = \sqrt{(m_0^2 + m_1^2)} = \sqrt{(0,07^2 + 0,07^2)} = 0,1$
н61У	-	-	105957.29	8091.49	Геодезический метод	0.1	$Mt = \sqrt{(m_0^2 + m_1^2)} = \sqrt{(0,07^2 + 0,07^2)} = 0,1$
н60У	-	-	105956.17	8090.37	Геодезический метод	0.1	$Mt = \sqrt{(m_0^2 + m_1^2)} = \sqrt{(0,07^2 + 0,07^2)} = 0,1$
н59У	-	-	105956.65	8085.69	Геодезический метод	0.1	$Mt = \sqrt{(m_0^2 + m_1^2)} = \sqrt{(0,07^2 + 0,07^2)} = 0,1$
н58У	-	-	105961.23	8081.70	Геодезический метод	0.1	$Mt = \sqrt{(m_0^2 + m_1^2)} = \sqrt{(0,07^2 + 0,07^2)} = 0,1$
н41У	-	-	105969.99	8065.41	Геодезический метод	0.1	$Mt = \sqrt{(m_0^2 + m_1^2)} = \sqrt{(0,07^2 + 0,07^2)} = 0,1$
н40У	-	-	106016.48	8090.00	Геодезический метод	0.1	$Mt = \sqrt{(m_0^2 + m_1^2)} = \sqrt{(0,07^2 + 0,07^2)} = 0,1$

2. Сведения о частях границ уточняемого земельного участка с кадастровым номером 17:03:0601161:14

Обозначение части границ		Горизонтальное проложение (S), м	Описание прохождения части границ	Отметка о наличии земельного спора о местоположении границ земельного участка
от т.	до т.			
1	2	3	4	5
н222У	н221У	26.84	-	-
н221У	н61У	7.12	-	-
н40У	н223У	28.48	-	-
н223У	н222У	17.41	-	-
н59У	н58У	6.07	-	-
н58У	н41У	18.50	-	-
н61У	н60У	1.58	-	-
н60У	н59У	4.70	-	-
н41У	н40У	52.59	-	-

3. Характеристики утоняемого земельного участка с кадастровым номером 17:03:0601161:14

№ п/п	Наименование характеристики	Значение характеристики
1	2	3
1	Площадь земельного участка +/- величина погрешности определения площади($P \pm \Delta P$), м ²	1514 +/- 14
2	Формула, примененная для расчета предельной допустимой погрешности определения площади земельного участка (ΔP), м ²	$\Delta P = 3,5 * M_t * \sqrt{P} = 3,5 * 0,1 * \sqrt{1514} = 14,00$
3	Иные сведения	

Сведения об уточняемых земельных участках, необходимые для исправления реестровых ошибок в сведениях о местоположении их границ

1. Сведения о характерных точках границы уточняемого земельного участка с кадастровым номером 17:03:0601161:193

Зона № -

Обозначение характерных точек границ	Существующие координаты, м		Уточненные координаты, м		Метод определения координат	Средняя квадратическая погрешность определения координат характерной точки (Mt), м	Формулы, примененные для расчета средней квадратической погрешности определения координат характерной точки (Mt), м
	X	Y	X	Y			
1	2	3	4	5	6	7	8
н135У	-	-	106130.61	7676.98	Геодезический метод	0.1	$Mt = \sqrt{(m_0^2 + m_1^2)} = \sqrt{(0,07^2 + 0,07^2)} = 0,1$
н402У	-	-	106148.70	7658.13	Геодезический метод	0.1	$Mt = \sqrt{(m_0^2 + m_1^2)} = \sqrt{(0,07^2 + 0,07^2)} = 0,1$
н403У	-	-	106170.82	7680.25	Геодезический метод	0.1	$Mt = \sqrt{(m_0^2 + m_1^2)} = \sqrt{(0,07^2 + 0,07^2)} = 0,1$
н404У	-	-	106175.85	7685.28	Геодезический метод	0.1	$Mt = \sqrt{(m_0^2 + m_1^2)} = \sqrt{(0,07^2 + 0,07^2)} = 0,1$
н405У	-	-	106171.50	7689.62	Геодезический метод	0.1	$Mt = \sqrt{(m_0^2 + m_1^2)} = \sqrt{(0,07^2 + 0,07^2)} = 0,1$
н343У	-	-	106166.78	7694.34	Геодезический метод	0.1	$Mt = \sqrt{(m_0^2 + m_1^2)} = \sqrt{(0,07^2 + 0,07^2)} = 0,1$
н136У	-	-	106157.36	7704.40	Геодезический метод	0.1	$Mt = \sqrt{(m_0^2 + m_1^2)} = \sqrt{(0,07^2 + 0,07^2)} = 0,1$
н135У	-	-	106130.61	7676.98	Геодезический метод	0.1	$Mt = \sqrt{(m_0^2 + m_1^2)} = \sqrt{(0,07^2 + 0,07^2)} = 0,1$

2. Сведения о частях границ уточняемого земельного участка с кадастровым номером 17:03:0601161:193

Обозначение части границ		Горизонтальное проложение (S), м	Описание прохождения части границ	Отметка о наличии земельного спора о местоположении границ земельного участка
от т.	до т.			
1	2	3	4	5
н135У	н402У	26.13	-	-
н402У	н403У	31.28	-	-
н405У	н343У	6.68	-	-
н343У	н136У	13.78	-	-
н403У	н404У	7.11	-	-
н404У	н405У	6.14	-	-
н136У	н135У	38.31	-	-

3. Характеристики уточняемого земельного участка с кадастровым номером 17:03:0601161:193

№ п/п	Наименование характеристики	Значение характеристики
1	2	3
1	Площадь земельного участка +/- величина погрешности определения площади (P +/- ΔP), м ²	1008 +/- 11
2	Формула, примененная для расчета предельной допустимой погрешности определения площади земельного участка (ΔP), м ²	$\Delta P = 3,5 * Mt * \sqrt{P} = 3,5 * 0,1 * \sqrt{1008} = 11,00$

Сведения об уточняемых земельных участках, необходимые для исправления реестровых ошибок в сведениях о местоположении их границ

1. Сведения о характерных точках границы уточняемого земельного участка с кадастровым номером 17:03:0601161:195

Зона № -

Обозначение характерных точек границ	Существующие координаты, м		Уточненные координаты, м		Метод определения координат	Средняя квадратическая погрешность определения координат характерной точки (Mt), м	Формулы, примененные для расчета средней квадратической погрешности определения координат характерной точки (Mt), м
	X	Y	X	Y			
1	2	3	4	5	6	7	8
н406У	-	-	105931.65	7889.49	Геодезический метод	0.1	$Mt = \sqrt{(m_0^2 + m_1^2)} = \sqrt{(0,07^2 + 0,07^2)} = 0,1$
н287У	-	-	105943.09	7876.90	Геодезический метод	0.1	$Mt = \sqrt{(m_0^2 + m_1^2)} = \sqrt{(0,07^2 + 0,07^2)} = 0,1$
н291У	-	-	105974.66	7905.70	Геодезический метод	0.1	$Mt = \sqrt{(m_0^2 + m_1^2)} = \sqrt{(0,07^2 + 0,07^2)} = 0,1$
н407У	-	-	105970.95	7911.43	Геодезический метод	0.1	$Mt = \sqrt{(m_0^2 + m_1^2)} = \sqrt{(0,07^2 + 0,07^2)} = 0,1$
н408У	-	-	105961.60	7921.33	Геодезический метод	0.1	$Mt = \sqrt{(m_0^2 + m_1^2)} = \sqrt{(0,07^2 + 0,07^2)} = 0,1$
н409У	-	-	105951.27	7911.57	Геодезический метод	0.1	$Mt = \sqrt{(m_0^2 + m_1^2)} = \sqrt{(0,07^2 + 0,07^2)} = 0,1$
н410У	-	-	105951.76	7909.60	Геодезический метод	0.1	$Mt = \sqrt{(m_0^2 + m_1^2)} = \sqrt{(0,07^2 + 0,07^2)} = 0,1$
н406У	-	-	105931.65	7889.49	Геодезический метод	0.1	$Mt = \sqrt{(m_0^2 + m_1^2)} = \sqrt{(0,07^2 + 0,07^2)} = 0,1$

2. Сведения о частях границ уточняемого земельного участка с кадастровым номером 17:03:0601161:195

Обозначение части границ		Горизонтальное проложение (S), м	Описание прохождения части границ	Отметка о наличии земельного спора о местоположении границ земельного участка
от т.	до т.			
1	2	3	4	5
н410У	н406У	28.44	-	-
н406У	н287У	17.01	-	-
н287У	н291У	42.73	-	-
н408У	н409У	14.21	-	-
н409У	н410У	2.03	-	-
н291У	н407У	6.83	-	-
н407У	н408У	13.62	-	-

3. Характеристики уточняемого земельного участка с кадастровым номером 17:03:0601161:195

№ п/п	Наименование характеристики	Значение характеристики
1	2	3
1	Площадь земельного участка +/- величина погрешности определения площади (P +/- ΔP), м ²	807 +/- 10
2	Формула, примененная для расчета предельной допустимой погрешности определения площади земельного участка (ΔP), м ²	$\Delta P = 3,5 * Mt * \sqrt{P} = 3,5 * 0,1 * \sqrt{807} = 10,00$

Сведения об уточняемых земельных участках, необходимые для исправления реестровых ошибок в сведениях о местоположении их границ

1. Сведения о характерных точках границы уточняемого земельного участка с кадастровым номером 17:03:0601161:196

Зона № -

Обозначение характерных точек границ	Существующие координаты, м		Уточненные координаты, м		Метод определения координат	Средняя квадратическая погрешность определения координат характерной точки (Mt), м	Формулы, примененные для расчета средней квадратической погрешности определения координат характерной точки (Mt), м
	X	Y	X	Y			
1	2	3	4	5	6	7	8
н406У	-	-	105931.65	7889.49	Геодезический метод	0.1	$Mt = \sqrt{(m_0^2 + m_1^2)} = \sqrt{(0,07^2 + 0,07^2)} = 0,1$
н410У	-	-	105951.76	7909.60	Геодезический метод	0.1	$Mt = \sqrt{(m_0^2 + m_1^2)} = \sqrt{(0,07^2 + 0,07^2)} = 0,1$
н409У	-	-	105951.27	7911.57	Геодезический метод	0.1	$Mt = \sqrt{(m_0^2 + m_1^2)} = \sqrt{(0,07^2 + 0,07^2)} = 0,1$
н408У	-	-	105961.60	7921.33	Геодезический метод	0.1	$Mt = \sqrt{(m_0^2 + m_1^2)} = \sqrt{(0,07^2 + 0,07^2)} = 0,1$
н411У	-	-	105951.15	7932.44	Геодезический метод	0.1	$Mt = \sqrt{(m_0^2 + m_1^2)} = \sqrt{(0,07^2 + 0,07^2)} = 0,1$
н412У	-	-	105919.26	7901.90	Геодезический метод	0.1	$Mt = \sqrt{(m_0^2 + m_1^2)} = \sqrt{(0,07^2 + 0,07^2)} = 0,1$
н406У	-	-	105931.65	7889.49	Геодезический метод	0.1	$Mt = \sqrt{(m_0^2 + m_1^2)} = \sqrt{(0,07^2 + 0,07^2)} = 0,1$

2. Сведения о частях границ уточняемого земельного участка с кадастровым номером 17:03:0601161:196

Обозначение части границ		Горизонтальное проложение (S), м	Описание прохождения части границ	Отметка о наличии земельного спора о местоположении границ земельного участка
от т.	до т.			
1	2	3	4	5
н412У	н406У	17.54	-	-
н408У	н411У	15.25	-	-
н411У	н412У	44.15	-	-
н410У	н409У	2.03	-	-
н409У	н408У	14.21	-	-
н406У	н410У	28.44	-	-

3. Характеристики уточняемого земельного участка с кадастровым номером 17:03:0601161:196

№ п/п	Наименование характеристики	Значение характеристики
1	2	3
1	Площадь земельного участка +/- величина погрешности определения площади (P +/- ΔP), м ²	726 +/- 9
2	Формула, примененная для расчета предельной допустимой погрешности определения площади земельного участка (ΔP), м ²	$\Delta P = 3,5 * Mt * \sqrt{P} = 3,5 * 0,1 * \sqrt{726} = 9,00$
3	Иные сведения	

Сведения об уточняемых земельных участках, необходимые для исправления реестровых ошибок в сведениях о местоположении их границ

1. Сведения о характерных точках границы уточняемого земельного участка с кадастровым номером 17:03:0601161:198

Зона № -

Обозначение характерных точек границ	Существующие координаты, м		Уточненные координаты, м		Метод определения координат	Средняя квадратическая погрешность определения координат характерной точки (Mt), м	Формулы, примененные для расчета средней квадратической погрешности определения координат характерной точки (Mt), м
	X	Y	X	Y			
1	2	3	4	5	6	7	8
н13У	-	-	106214.26	7679.85	Геодезический метод	0.1	$Mt = \sqrt{(m_0^2 + m_1^2)} = \sqrt{(0,07^2 + 0,07^2)} = 0,1$
н413У	-	-	106230.37	7693.35	Геодезический метод	0.1	$Mt = \sqrt{(m_0^2 + m_1^2)} = \sqrt{(0,07^2 + 0,07^2)} = 0,1$
н414У	-	-	106219.08	7712.66	Геодезический метод	0.1	$Mt = \sqrt{(m_0^2 + m_1^2)} = \sqrt{(0,07^2 + 0,07^2)} = 0,1$
н415У	-	-	106209.24	7706.18	Геодезический метод	0.1	$Mt = \sqrt{(m_0^2 + m_1^2)} = \sqrt{(0,07^2 + 0,07^2)} = 0,1$
н416У	-	-	106198.15	7699.73	Геодезический метод	0.1	$Mt = \sqrt{(m_0^2 + m_1^2)} = \sqrt{(0,07^2 + 0,07^2)} = 0,1$
н417У	-	-	106195.05	7699.93	Геодезический метод	0.1	$Mt = \sqrt{(m_0^2 + m_1^2)} = \sqrt{(0,07^2 + 0,07^2)} = 0,1$
н418У	-	-	106193.88	7705.37	Геодезический метод	0.1	$Mt = \sqrt{(m_0^2 + m_1^2)} = \sqrt{(0,07^2 + 0,07^2)} = 0,1$
н419У	-	-	106187.24	7704.22	Геодезический метод	0.1	$Mt = \sqrt{(m_0^2 + m_1^2)} = \sqrt{(0,07^2 + 0,07^2)} = 0,1$
н420У	-	-	106184.86	7701.08	Геодезический метод	0.1	$Mt = \sqrt{(m_0^2 + m_1^2)} = \sqrt{(0,07^2 + 0,07^2)} = 0,1$
н421У	-	-	106176.91	7694.03	Геодезический метод	0.1	$Mt = \sqrt{(m_0^2 + m_1^2)} = \sqrt{(0,07^2 + 0,07^2)} = 0,1$
н422У	-	-	106182.38	7687.54	Геодезический метод	0.1	$Mt = \sqrt{(m_0^2 + m_1^2)} = \sqrt{(0,07^2 + 0,07^2)} = 0,1$
н19У	-	-	106185.32	7690.18	Геодезический метод	0.1	$Mt = \sqrt{(m_0^2 + m_1^2)} = \sqrt{(0,07^2 + 0,07^2)} = 0,1$
н18У	-	-	106191.05	7695.32	Геодезический метод	0.1	$Mt = \sqrt{(m_0^2 + m_1^2)} = \sqrt{(0,07^2 + 0,07^2)} = 0,1$
н423У	-	-	106192.43	7693.64	Геодезический метод	0.1	$Mt = \sqrt{(m_0^2 + m_1^2)} = \sqrt{(0,07^2 + 0,07^2)} = 0,1$
н16У	-	-	106196.69	7697.16	Геодезический метод	0.1	$Mt = \sqrt{(m_0^2 + m_1^2)} = \sqrt{(0,07^2 + 0,07^2)} = 0,1$
н15У	-	-	106197.92	7695.62	Геодезический метод	0.1	$Mt = \sqrt{(m_0^2 + m_1^2)} = \sqrt{(0,07^2 + 0,07^2)} = 0,1$
н14У	-	-	106200.23	7697.46	Геодезический метод	0.1	$Mt = \sqrt{(m_0^2 + m_1^2)} = \sqrt{(0,07^2 + 0,07^2)} = 0,1$
н13У	-	-	106214.26	7679.85	Геодезический метод	0.1	$Mt = \sqrt{(m_0^2 + m_1^2)} = \sqrt{(0,07^2 + 0,07^2)} = 0,1$

**2. Сведения о частях границ уточняемого земельного участка
с кадастровым номером 17:03:0601161:198**

Обозначение части границ		Горизонтальное проложение (S), м	Описание прохождения части границ	Отметка о наличии земельного спора о местоположении границ земельного участка
от т.	до т.			
1	2	3	4	5
н420У	н421У	10.63	-	-
н421У	н422У	8.49	-	-
н418У	н419У	6.74	-	-
н419У	н420У	3.94	-	-
н18У	н423У	2.17	-	-
н423У	н16У	5.53	-	-
н422У	н19У	3.95	-	-
н19У	н18У	7.70	-	-
н13У	н413У	21.02	-	-
н413У	н414У	22.37	-	-
н416У	н417У	3.11	-	-
н417У	н418У	5.56	-	-
н414У	н415У	11.78	-	-
н415У	н416У	12.83	-	-
н16У	н15У	1.97	-	-
н15У	н14У	2.95	-	-
н14У	н13У	22.52	-	-

3. Характеристики уточняемого земельного участка с кадастровым номером 17:03:0601161:198

№ п/п	Наименование характеристики	Значение характеристики
1	2	3
1	Площадь земельного участка +/- величина погрешности определения площади (P +/- ΔP), м ²	720 +/- 9
2	Формула, примененная для расчета предельной допустимой погрешности определения площади земельного участка (ΔP), м ²	$\Delta P = 3,5 * M_t * \sqrt{P} = 3,5 * 0,1 * \sqrt{720} = 9,00$
3	Иные сведения	

Сведения об уточняемых земельных участках, необходимые для исправления реестровых ошибок в сведениях о местоположении их границ

1. Сведения о характерных точках границы уточняемого земельного участка с кадастровым номером 17:03:0601161:199

Зона № -

Обозначение характерных точек границ	Существующие координаты, м		Уточненные координаты, м		Метод определения координат	Средняя квадратическая погрешность определения координат характерной точки (Mt), м	Формулы, примененные для расчета средней квадратической погрешности определения координат характерной точки (Mt), м
	X	Y	X	Y			
1	2	3	4	5	6	7	8
н338У	-	-	106200.11	7742.72	Геодезический метод	0.1	$Mt = \sqrt{(m_0^2 + m_1^2)} = \sqrt{(0,07^2 + 0,07^2)} = 0,1$
н424У	-	-	106196.78	7748.13	Геодезический метод	0.1	$Mt = \sqrt{(m_0^2 + m_1^2)} = \sqrt{(0,07^2 + 0,07^2)} = 0,1$
н425У	-	-	106197.72	7748.71	Геодезический метод	0.1	$Mt = \sqrt{(m_0^2 + m_1^2)} = \sqrt{(0,07^2 + 0,07^2)} = 0,1$
н426У	-	-	106192.96	7756.60	Геодезический метод	0.1	$Mt = \sqrt{(m_0^2 + m_1^2)} = \sqrt{(0,07^2 + 0,07^2)} = 0,1$
н427У	-	-	106192.48	7756.31	Геодезический метод	0.1	$Mt = \sqrt{(m_0^2 + m_1^2)} = \sqrt{(0,07^2 + 0,07^2)} = 0,1$
н428У	-	-	106175.36	7745.53	Геодезический метод	0.1	$Mt = \sqrt{(m_0^2 + m_1^2)} = \sqrt{(0,07^2 + 0,07^2)} = 0,1$
н429У	-	-	106176.13	7744.32	Геодезический метод	0.1	$Mt = \sqrt{(m_0^2 + m_1^2)} = \sqrt{(0,07^2 + 0,07^2)} = 0,1$
н430У	-	-	106173.34	7742.57	Геодезический метод	0.1	$Mt = \sqrt{(m_0^2 + m_1^2)} = \sqrt{(0,07^2 + 0,07^2)} = 0,1$
н431У	-	-	106174.62	7740.53	Геодезический метод	0.1	$Mt = \sqrt{(m_0^2 + m_1^2)} = \sqrt{(0,07^2 + 0,07^2)} = 0,1$
н432У	-	-	106146.78	7716.80	Геодезический метод	0.1	$Mt = \sqrt{(m_0^2 + m_1^2)} = \sqrt{(0,07^2 + 0,07^2)} = 0,1$
н137У	-	-	106155.06	7707.09	Геодезический метод	0.1	$Mt = \sqrt{(m_0^2 + m_1^2)} = \sqrt{(0,07^2 + 0,07^2)} = 0,1$
н342У	-	-	106174.65	7719.10	Геодезический метод	0.1	$Mt = \sqrt{(m_0^2 + m_1^2)} = \sqrt{(0,07^2 + 0,07^2)} = 0,1$
н341У	-	-	106173.13	7721.98	Геодезический метод	0.1	$Mt = \sqrt{(m_0^2 + m_1^2)} = \sqrt{(0,07^2 + 0,07^2)} = 0,1$
н340У	-	-	106177.67	7725.41	Геодезический метод	0.1	$Mt = \sqrt{(m_0^2 + m_1^2)} = \sqrt{(0,07^2 + 0,07^2)} = 0,1$
н339У	-	-	106176.24	7728.51	Геодезический метод	0.1	$Mt = \sqrt{(m_0^2 + m_1^2)} = \sqrt{(0,07^2 + 0,07^2)} = 0,1$
н338У	-	-	106200.11	7742.72	Геодезический метод	0.1	$Mt = \sqrt{(m_0^2 + m_1^2)} = \sqrt{(0,07^2 + 0,07^2)} = 0,1$

2. Сведения о частях границ уточняемого земельного участка с кадастровым номером 17:03:0601161:199

Обозначение части границ		Горизонтальное проложение (S), м	Описание прохождения части границ	Отметка о наличии земельного спора о местоположении границ земельного участка
от т.	до т.			
1	2	3	4	5
н426У	н427У	0.56	-	-
н427У	н428У	20.23	-	-

н424У	н425У	1.10	-	-
н425У	н426У	9.21	-	-
н430У	н431У	2.41	-	-
н431У	н432У	36.58	-	-
н428У	н429У	1.43	-	-
н429У	н430У	3.29	-	-
н338У	н424У	6.35	-	-
н432У	н137У	12.76	-	-
н341У	н340У	5.69	-	-
н340У	н339У	3.41	-	-
н137У	н342У	22.98	-	-
н342У	н341У	3.26	-	-
н339У	н338У	27.78	-	-

3. Характеристики утоняемого земельного участка с кадастровым номером 17:03:0601161:199

№ п/п	Наименование характеристики	Значение характеристики
1	2	3
1	Площадь земельного участка +/- величина погрешности определения площади (P +/- ΔP), м ²	843 +/- 10
2	Формула, примененная для расчета предельной допустимой погрешности определения площади земельного участка (ΔP), м ²	$\Delta P = 3,5 * M_t * \sqrt{P} = 3.5 * 0,1 * \sqrt{843} = 10.00$
3	Иные сведения	

Сведения об уточняемых земельных участках, необходимые для исправления реестровых ошибок в сведениях о местоположении их границ

1. Сведения о характерных точках границы уточняемого земельного участка с кадастровым номером 17:03:0601161:202

Зона № -

Обозначение характерных точек границ	Существующие координаты, м		Уточненные координаты, м		Метод определения координат	Средняя квадратическая погрешность определения координат характерной точки (Mt), м	Формулы, примененные для расчета средней квадратической погрешности определения координат характерной точки (Mt), м
	X	Y	X	Y			
1	2	3	4	5	6	7	8
н412У	-	-	105919.26	7901.90	Геодезический метод	0.1	$Mt = \sqrt{(m_0^2 + m_1^2)} = \sqrt{(0,07^2 + 0,07^2)} = 0,1$
н433У	-	-	105920.84	7903.41	Геодезический метод	0.1	$Mt = \sqrt{(m_0^2 + m_1^2)} = \sqrt{(0,07^2 + 0,07^2)} = 0,1$
н411У	-	-	105951.15	7932.44	Геодезический метод	0.1	$Mt = \sqrt{(m_0^2 + m_1^2)} = \sqrt{(0,07^2 + 0,07^2)} = 0,1$
н248У	-	-	105939.78	7944.13	Геодезический метод	0.1	$Mt = \sqrt{(m_0^2 + m_1^2)} = \sqrt{(0,07^2 + 0,07^2)} = 0,1$
н247У	-	-	105908.38	7914.61	Геодезический метод	0.1	$Mt = \sqrt{(m_0^2 + m_1^2)} = \sqrt{(0,07^2 + 0,07^2)} = 0,1$
н412У	-	-	105919.26	7901.90	Геодезический метод	0.1	$Mt = \sqrt{(m_0^2 + m_1^2)} = \sqrt{(0,07^2 + 0,07^2)} = 0,1$

2. Сведения о частях границ уточняемого земельного участка с кадастровым номером 17:03:0601161:202

Обозначение части границ		Горизонтальное проложение (S), м	Описание прохождения части границ	Отметка о наличии земельного спора о местоположении границ земельного участка
от т.	до т.			
1	2	3	4	5
н433У	н411У	41.97	-	-
н411У	н248У	16.31	-	-
н412У	н433У	2.19	-	-
н248У	н247У	43.10	-	-
н247У	н412У	16.73	-	-

3. Характеристики уточняемого земельного участка с кадастровым номером 17:03:0601161:202

№ п/п	Наименование характеристики	Значение характеристики
1	2	3
1	Площадь земельного участка +/- величина погрешности определения площади (P +/- ΔP), м ²	720 +/- 9
2	Формула, примененная для расчета предельной допустимой погрешности определения площади земельного участка (ΔP), м ²	$\Delta P = 3,5 * Mt * \sqrt{P} = 3,5 * 0,1 * \sqrt{720} = 9,00$
3	Иные сведения	

Сведения об уточняемых земельных участках, необходимые для исправления реестровых ошибок в сведениях о местоположении их границ

1. Сведения о характерных точках границы уточняемого земельного участка с кадастровым номером 17:03:0601161:211

Зона № -

Обозначение характерных точек границ	Существующие координаты, м		Уточненные координаты, м		Метод определения координат	Средняя квадратическая погрешность определения координат характерной точки (Mt), м	Формулы, примененные для расчета средней квадратической погрешности определения координат характерной точки (Mt), м
	X	Y	X	Y			
1	2	3	4	5	6	7	8
н107У	-	-	105880.61	8264.13	Геодезический метод	0.1	$Mt = \sqrt{(m_0^2 + m_1^2)} = \sqrt{(0,07^2 + 0,07^2)} = 0,1$
н121У	-	-	105874.38	8278.26	Геодезический метод	0.1	$Mt = \sqrt{(m_0^2 + m_1^2)} = \sqrt{(0,07^2 + 0,07^2)} = 0,1$
н434У	-	-	105870.34	8276.35	Геодезический метод	0.1	$Mt = \sqrt{(m_0^2 + m_1^2)} = \sqrt{(0,07^2 + 0,07^2)} = 0,1$
н435У	-	-	105862.35	8293.23	Геодезический метод	0.1	$Mt = \sqrt{(m_0^2 + m_1^2)} = \sqrt{(0,07^2 + 0,07^2)} = 0,1$
н436У	-	-	105849.38	8293.57	Геодезический метод	0.1	$Mt = \sqrt{(m_0^2 + m_1^2)} = \sqrt{(0,07^2 + 0,07^2)} = 0,1$
н437У	-	-	105825.94	8277.02	Геодезический метод	0.1	$Mt = \sqrt{(m_0^2 + m_1^2)} = \sqrt{(0,07^2 + 0,07^2)} = 0,1$
н438У	-	-	105835.48	8255.20	Геодезический метод	0.1	$Mt = \sqrt{(m_0^2 + m_1^2)} = \sqrt{(0,07^2 + 0,07^2)} = 0,1$
н439У	-	-	105837.91	8249.65	Геодезический метод	0.1	$Mt = \sqrt{(m_0^2 + m_1^2)} = \sqrt{(0,07^2 + 0,07^2)} = 0,1$
н361У	-	-	105855.98	8251.88	Геодезический метод	0.1	$Mt = \sqrt{(m_0^2 + m_1^2)} = \sqrt{(0,07^2 + 0,07^2)} = 0,1$
н335У	-	-	105872.63	8260.07	Геодезический метод	0.1	$Mt = \sqrt{(m_0^2 + m_1^2)} = \sqrt{(0,07^2 + 0,07^2)} = 0,1$
н107У	-	-	105880.61	8264.13	Геодезический метод	0.1	$Mt = \sqrt{(m_0^2 + m_1^2)} = \sqrt{(0,07^2 + 0,07^2)} = 0,1$

2. Сведения о частях границ уточняемого земельного участка с кадастровым номером 17:03:0601161:211

Обозначение части границ		Горизонтальное проложение (S), м	Описание прохождения части границ	Отметка о наличии земельного спора о местоположении границ земельного участка
от т.	до т.			
1	2	3	4	5
н436У	н437У	28.69	-	-
н437У	н438У	23.81	-	-
н434У	н435У	18.68	-	-
н435У	н436У	12.97	-	-
н361У	н335У	18.56	-	-
н335У	н107У	8.95	-	-
н438У	н439У	6.06	-	-
н439У	н361У	18.21	-	-
н107У	н121У	15.44	-	-
н121У	н434У	4.47	-	-

3. Характеристики утоняемого земельного участка с кадастровым номером 17:03:0601161:211

№ п/п	Наименование характеристики	Значение характеристики
1	2	3
1	Площадь земельного участка +/- величина погрешности определения площади($P \pm \Delta P$), м ²	1541 +/- 14
2	Формула, примененная для расчета предельной допустимой погрешности определения площади земельного участка (ΔP), м ²	$\Delta P = 3,5 * M_t * \sqrt{P} = 3,5 * 0,1 * \sqrt{1541} = 14,00$
3	Иные сведения	

Сведения об уточняемых земельных участках, необходимые для исправления реестровых ошибок в сведениях о местоположении их границ

1. Сведения о характерных точках границы уточняемого земельного участка с кадастровым номером 17:03:0601161:350

Зона № -

Обозначение характерных точек границ	Существующие координаты, м		Уточненные координаты, м		Метод определения координат	Средняя квадратическая погрешность определения координат характерной точки (Mt), м	Формулы, примененные для расчета средней квадратической погрешности определения координат характерной точки (Mt), м
	X	Y	X	Y			
1	2	3	4	5	6	7	8
н440У	-	-	105978.30	7839.69	Геодезический метод	0.1	$Mt = \sqrt{(m_0^2 + m_1^2)} = \sqrt{(0,07^2 + 0,07^2)} = 0,1$
н274У	-	-	105989.30	7827.66	Геодезический метод	0.1	$Mt = \sqrt{(m_0^2 + m_1^2)} = \sqrt{(0,07^2 + 0,07^2)} = 0,1$
н273У	-	-	106011.69	7847.02	Геодезический метод	0.1	$Mt = \sqrt{(m_0^2 + m_1^2)} = \sqrt{(0,07^2 + 0,07^2)} = 0,1$
н272У	-	-	106023.88	7858.62	Геодезический метод	0.1	$Mt = \sqrt{(m_0^2 + m_1^2)} = \sqrt{(0,07^2 + 0,07^2)} = 0,1$
н441У	-	-	106013.02	7869.34	Геодезический метод	0.1	$Mt = \sqrt{(m_0^2 + m_1^2)} = \sqrt{(0,07^2 + 0,07^2)} = 0,1$
н442У	-	-	106002.06	7859.18	Геодезический метод	0.1	$Mt = \sqrt{(m_0^2 + m_1^2)} = \sqrt{(0,07^2 + 0,07^2)} = 0,1$
н443У	-	-	105997.90	7857.62	Геодезический метод	0.1	$Mt = \sqrt{(m_0^2 + m_1^2)} = \sqrt{(0,07^2 + 0,07^2)} = 0,1$
н440У	-	-	105978.30	7839.69	Геодезический метод	0.1	$Mt = \sqrt{(m_0^2 + m_1^2)} = \sqrt{(0,07^2 + 0,07^2)} = 0,1$

2. Сведения о частях границ уточняемого земельного участка с кадастровым номером 17:03:0601161:350

Обозначение части границ		Горизонтальное проложение (S), м	Описание прохождения части границ	Отметка о наличии земельного спора о местоположении границ земельного участка
от т.	до т.			
1	2	3	4	5
н274У	н273У	29.60	-	-
н273У	н272У	16.83	-	-
н440У	н274У	16.30	-	-
н272У	н441У	15.26	-	-
н443У	н440У	26.56	-	-
н441У	н442У	14.94	-	-
н442У	н443У	4.44	-	-

3. Характеристики уточняемого земельного участка с кадастровым номером 17:03:0601161:350

№ п/п	Наименование характеристики	Значение характеристики
1	2	3
1	Площадь земельного участка +/- величина погрешности определения площади (P +/- ΔP), м ²	745 +/- 10
2	Формула, примененная для расчета предельной допустимой погрешности определения площади земельного участка (ΔP), м ²	$\Delta P = 3,5 * Mt * \sqrt{P} = 3,5 * 0,1 * \sqrt{745} = 10,00$

Сведения об уточняемых земельных участках, необходимые для исправления реестровых ошибок в сведениях о местоположении их границ

1. Сведения о характерных точках границы уточняемого земельного участка с кадастровым номером 17:03:0601161:351

Зона № -

Обозначение характерных точек границ	Существующие координаты, м		Уточненные координаты, м		Метод определения координат	Средняя квадратическая погрешность определения координат характерной точки (Mt), м	Формулы, примененные для расчета средней квадратической погрешности определения координат характерной точки (Mt), м
	X	Y	X	Y			
1	2	3	4	5	6	7	8
н305У	-	-	105767.18	8151.90	Геодезический метод	0.1	$Mt = \sqrt{(m_0^2 + m_1^2)} = \sqrt{(0,07^2 + 0,07^2)} = 0,1$
н308У	-	-	105778.65	8138.34	Геодезический метод	0.1	$Mt = \sqrt{(m_0^2 + m_1^2)} = \sqrt{(0,07^2 + 0,07^2)} = 0,1$
н310У	-	-	105818.96	8167.48	Геодезический метод	0.1	$Mt = \sqrt{(m_0^2 + m_1^2)} = \sqrt{(0,07^2 + 0,07^2)} = 0,1$
н444У	-	-	105810.38	8180.71	Геодезический метод	0.1	$Mt = \sqrt{(m_0^2 + m_1^2)} = \sqrt{(0,07^2 + 0,07^2)} = 0,1$
н306У	-	-	105802.34	8176.39	Геодезический метод	0.1	$Mt = \sqrt{(m_0^2 + m_1^2)} = \sqrt{(0,07^2 + 0,07^2)} = 0,1$
н305У	-	-	105767.18	8151.90	Геодезический метод	0.1	$Mt = \sqrt{(m_0^2 + m_1^2)} = \sqrt{(0,07^2 + 0,07^2)} = 0,1$

2. Сведения о частях границ уточняемого земельного участка с кадастровым номером 17:03:0601161:351

Обозначение части границ		Горизонтальное проложение (S), м	Описание прохождения части границ	Отметка о наличии земельного спора о местоположении границ земельного участка
от т.	до т.			
1	2	3	4	5
н305У	н308У	17.76	-	-
н444У	н306У	9.13	-	-
н306У	н305У	42.85	-	-
н308У	н310У	49.74	-	-
н310У	н444У	15.77	-	-

3. Характеристики уточняемого земельного участка с кадастровым номером 17:03:0601161:351

№ п/п	Наименование характеристики	Значение характеристики
1	2	3
1	Площадь земельного участка +/- величина погрешности определения площади (P +/- ΔP), м ²	872 +/- 10
2	Формула, примененная для расчета предельной допустимой погрешности определения площади земельного участка (ΔP), м ²	$\Delta P = 3,5 * Mt * \sqrt{P} = 3,5 * 0,1 * \sqrt{872} = 10,00$
3	Иные сведения	

Сведения об уточняемых земельных участках, необходимые для исправления реестровых ошибок в сведениях о местоположении их границ

1. Сведения о характерных точках границы уточняемого земельного участка с кадастровым номером 17:03:0601161:352

Зона № -

Обозначение характерных точек границ	Существующие координаты, м		Уточненные координаты, м		Метод определения координат	Средняя квадратическая погрешность определения координат характерной точки (Mt), м	Формулы, примененные для расчета средней квадратической погрешности определения координат характерной точки (Mt), м
	X	Y	X	Y			
1	2	3	4	5	6	7	8
н266У	-	-	105824.95	8090.41	Геодезический метод	0.1	$Mt = \sqrt{(m_0^2 + m_1^2)} = \sqrt{(0,07^2 + 0,07^2)} = 0,1$
н445У	-	-	105823.24	8088.93	Геодезический метод	0.1	$Mt = \sqrt{(m_0^2 + m_1^2)} = \sqrt{(0,07^2 + 0,07^2)} = 0,1$
н446У	-	-	105837.63	8072.77	Геодезический метод	0.1	$Mt = \sqrt{(m_0^2 + m_1^2)} = \sqrt{(0,07^2 + 0,07^2)} = 0,1$
н447У	-	-	105860.19	8088.68	Геодезический метод	0.1	$Mt = \sqrt{(m_0^2 + m_1^2)} = \sqrt{(0,07^2 + 0,07^2)} = 0,1$
н448У	-	-	105854.56	8100.45	Геодезический метод	0.1	$Mt = \sqrt{(m_0^2 + m_1^2)} = \sqrt{(0,07^2 + 0,07^2)} = 0,1$
н449У	-	-	105858.91	8103.54	Геодезический метод	0.1	$Mt = \sqrt{(m_0^2 + m_1^2)} = \sqrt{(0,07^2 + 0,07^2)} = 0,1$
н267У	-	-	105854.99	8110.49	Геодезический метод	0.1	$Mt = \sqrt{(m_0^2 + m_1^2)} = \sqrt{(0,07^2 + 0,07^2)} = 0,1$
н266У	-	-	105824.95	8090.41	Геодезический метод	0.1	$Mt = \sqrt{(m_0^2 + m_1^2)} = \sqrt{(0,07^2 + 0,07^2)} = 0,1$

2. Сведения о частях границ уточняемого земельного участка с кадастровым номером 17:03:0601161:352

Обозначение части границ		Горизонтальное проложение (S), м	Описание прохождения части границ	Отметка о наличии земельного спора о местоположении границ земельного участка
от т.	до т.			
1	2	3	4	5
н445У	н446У	21.64	-	-
н446У	н447У	27.61	-	-
н266У	н445У	2.26	-	-
н449У	н267У	7.98	-	-
н267У	н266У	36.13	-	-
н447У	н448У	13.05	-	-
н448У	н449У	5.34	-	-

3. Характеристики уточняемого земельного участка с кадастровым номером 17:03:0601161:352

№ п/п	Наименование характеристики	Значение характеристики
1	2	3
1	Площадь земельного участка +/- величина погрешности определения площади (P +/- ΔP), м ²	694 +/- 9
2	Формула, примененная для расчета предельной допустимой погрешности определения площади земельного участка (ΔP), м ²	$\Delta P = 3,5 * Mt * \sqrt{P} = 3,5 * 0,1 * \sqrt{694} = 9,00$

Сведения об уточняемых земельных участках, необходимые для исправления реестровых ошибок в сведениях о местоположении их границ

1. Сведения о характерных точках границы уточняемого земельного участка с кадастровым номером 17:03:0601161:359

Зона № -

Обозначение характерных точек границ	Существующие координаты, м		Уточненные координаты, м		Метод определения координат	Средняя квадратическая погрешность определения координат характерной точки (Mt), м	Формулы, примененные для расчета средней квадратической погрешности определения координат характерной точки (Mt), м
	X	Y	X	Y			
1	2	3	4	5	6	7	8
н436У	-	-	105849.38	8293.57	Геодезический метод	0.1	$Mt = \sqrt{(m_0^2 + m_1^2)} = \sqrt{(0,07^2 + 0,07^2)} = 0,1$
н450У	-	-	105832.00	8320.38	Геодезический метод	0.1	$Mt = \sqrt{(m_0^2 + m_1^2)} = \sqrt{(0,07^2 + 0,07^2)} = 0,1$
н451У	-	-	105795.78	8299.87	Геодезический метод	0.1	$Mt = \sqrt{(m_0^2 + m_1^2)} = \sqrt{(0,07^2 + 0,07^2)} = 0,1$
н452У	-	-	105816.25	8269.95	Геодезический метод	0.1	$Mt = \sqrt{(m_0^2 + m_1^2)} = \sqrt{(0,07^2 + 0,07^2)} = 0,1$
н437У	-	-	105825.94	8277.02	Геодезический метод	0.1	$Mt = \sqrt{(m_0^2 + m_1^2)} = \sqrt{(0,07^2 + 0,07^2)} = 0,1$
н436У	-	-	105849.38	8293.57	Геодезический метод	0.1	$Mt = \sqrt{(m_0^2 + m_1^2)} = \sqrt{(0,07^2 + 0,07^2)} = 0,1$

2. Сведения о частях границ уточняемого земельного участка с кадастровым номером 17:03:0601161:359

Обозначение части границ		Горизонтальное проложение (S), м	Описание прохождения части границ	Отметка о наличии земельного спора о местоположении границ земельного участка
от т.	до т.			
1	2	3	4	5
н436У	н450У	31.95	-	-
н452У	н437У	12.00	-	-
н437У	н436У	28.69	-	-
н450У	н451У	41.62	-	-
н451У	н452У	36.25	-	-

3. Характеристики уточняемого земельного участка с кадастровым номером 17:03:0601161:359

№ п/п	Наименование характеристики	Значение характеристики
1	2	3
1	Площадь земельного участка +/- величина погрешности определения площади (P +/- ΔP), м ²	1398 +/- 13
2	Формула, примененная для расчета предельной допустимой погрешности определения площади земельного участка (ΔP), м ²	$\Delta P = 3,5 * Mt * \sqrt{P} = 3.5 * 0,1 * \sqrt{1398} = 13.00$
3	Иные сведения	

Сведения об уточняемых земельных участках, необходимые для исправления реестровых ошибок в сведениях о местоположении их границ

1. Сведения о характерных точках границы уточняемого земельного участка с кадастровым номером 17:03:0601161:360

Зона № -

Обозначение характерных точек границ	Существующие координаты, м		Уточненные координаты, м		Метод определения координат	Средняя квадратическая погрешность определения координат характерной точки (Mt), м	Формулы, примененные для расчета средней квадратической погрешности определения координат характерной точки (Mt), м
	X	Y	X	Y			
1	2	3	4	5	6	7	8
н453У	-	-	105778.92	8057.64	Геодезический метод	0.1	$Mt = \sqrt{(m_0^2 + m_1^2)} = \sqrt{(0,07^2 + 0,07^2)} = 0,1$
н454У	-	-	105780.03	8054.31	Геодезический метод	0.1	$Mt = \sqrt{(m_0^2 + m_1^2)} = \sqrt{(0,07^2 + 0,07^2)} = 0,1$
н455У	-	-	105803.25	8035.29	Геодезический метод	0.1	$Mt = \sqrt{(m_0^2 + m_1^2)} = \sqrt{(0,07^2 + 0,07^2)} = 0,1$
н456У	-	-	105818.86	8045.56	Геодезический метод	0.1	$Mt = \sqrt{(m_0^2 + m_1^2)} = \sqrt{(0,07^2 + 0,07^2)} = 0,1$
н457У	-	-	105829.07	8055.76	Геодезический метод	0.1	$Mt = \sqrt{(m_0^2 + m_1^2)} = \sqrt{(0,07^2 + 0,07^2)} = 0,1$
н458У	-	-	105805.28	8082.48	Геодезический метод	0.1	$Mt = \sqrt{(m_0^2 + m_1^2)} = \sqrt{(0,07^2 + 0,07^2)} = 0,1$
н453У	-	-	105778.92	8057.64	Геодезический метод	0.1	$Mt = \sqrt{(m_0^2 + m_1^2)} = \sqrt{(0,07^2 + 0,07^2)} = 0,1$

2. Сведения о частях границ уточняемого земельного участка с кадастровым номером 17:03:0601161:360

Обозначение части границ		Горизонтальное проложение (S), м	Описание прохождения части границ	Отметка о наличии земельного спора о местоположении границ земельного участка
от т.	до т.			
1	2	3	4	5
н457У	н458У	35.78	-	-
н458У	н453У	36.22	-	-
н455У	н456У	18.69	-	-
н456У	н457У	14.43	-	-
н453У	н454У	3.51	-	-
н454У	н455У	30.02	-	-

3. Характеристики уточняемого земельного участка с кадастровым номером 17:03:0601161:360

№ п/п	Наименование характеристики	Значение характеристики
1	2	3
1	Площадь земельного участка +/- величина погрешности определения площади (P +/- ΔP), м ²	1240 +/- 12
2	Формула, примененная для расчета предельной допустимой погрешности определения площади земельного участка (ΔP), м ²	$\Delta P = 3,5 * Mt * \sqrt{P} = 3.5 * 0,1 * \sqrt{1240} = 12.00$
3	Иные сведения	

Сведения об уточняемых земельных участках, необходимые для исправления реестровых ошибок в сведениях о местоположении их границ

1. Сведения о характерных точках границы уточняемого земельного участка с кадастровым номером 17:03:0601161:364

Зона № -

Обозначение характерных точек границ	Существующие координаты, м		Уточненные координаты, м		Метод определения координат	Средняя квадратическая погрешность определения координат характерной точки (Mt), м	Формулы, примененные для расчета средней квадратической погрешности определения координат характерной точки (Mt), м
	X	Y	X	Y			
1	2	3	4	5	6	7	8
н455У	-	-	105803.25	8035.29	Геодезический метод	0.1	$Mt = \sqrt{(m_0^2 + m_1^2)} = \sqrt{(0,07^2 + 0,07^2)} = 0,1$
н459У	-	-	105814.14	8007.42	Геодезический метод	0.1	$Mt = \sqrt{(m_0^2 + m_1^2)} = \sqrt{(0,07^2 + 0,07^2)} = 0,1$
н460У	-	-	105818.59	8001.31	Геодезический метод	0.1	$Mt = \sqrt{(m_0^2 + m_1^2)} = \sqrt{(0,07^2 + 0,07^2)} = 0,1$
н461У	-	-	105824.87	8006.41	Геодезический метод	0.1	$Mt = \sqrt{(m_0^2 + m_1^2)} = \sqrt{(0,07^2 + 0,07^2)} = 0,1$
н462У	-	-	105847.17	8025.27	Геодезический метод	0.1	$Mt = \sqrt{(m_0^2 + m_1^2)} = \sqrt{(0,07^2 + 0,07^2)} = 0,1$
н463У	-	-	105852.79	8029.87	Геодезический метод	0.1	$Mt = \sqrt{(m_0^2 + m_1^2)} = \sqrt{(0,07^2 + 0,07^2)} = 0,1$
н457У	-	-	105829.07	8055.76	Геодезический метод	0.1	$Mt = \sqrt{(m_0^2 + m_1^2)} = \sqrt{(0,07^2 + 0,07^2)} = 0,1$
н456У	-	-	105818.86	8045.56	Геодезический метод	0.1	$Mt = \sqrt{(m_0^2 + m_1^2)} = \sqrt{(0,07^2 + 0,07^2)} = 0,1$
н455У	-	-	105803.25	8035.29	Геодезический метод	0.1	$Mt = \sqrt{(m_0^2 + m_1^2)} = \sqrt{(0,07^2 + 0,07^2)} = 0,1$

2. Сведения о частях границ уточняемого земельного участка с кадастровым номером 17:03:0601161:364

Обозначение части границ		Горизонтальное проложение (S), м	Описание прохождения части границ	Отметка о наличии земельного спора о местоположении границ земельного участка
от т.	до т.			
1	2	3	4	5
н459У	н460У	7.56	-	-
н460У	н461У	8.09	-	-
н455У	н459У	29.92	-	-
н463У	н457У	35.11	-	-
н457У	н456У	14.43	-	-
н461У	н462У	29.21	-	-
н462У	н463У	7.26	-	-
н456У	н455У	18.69	-	-

3. Характеристики утоняемого земельного участка с кадастровым номером 17:03:0601161:364

№ п/п	Наименование характеристики	Значение характеристики
1	2	3
1	Площадь земельного участка +/- величина погрешности определения площади(P +/- ΔP), м ²	1379 +/- 13
2	Формула, примененная для расчета предельной допустимой погрешности определения площади земельного участка (ΔP), м ²	ΔP=3,5*Мт*√P= 3.5*0,1*√1379=13.00
3	Иные сведения	

Сведения об уточняемых земельных участках, необходимые для исправления реестровых ошибок в сведениях о местоположении их границ

1. Сведения о характерных точках границы уточняемого земельного участка с кадастровым номером 17:03:0601161:368

Зона № -

Обозначение характерных точек границ	Существующие координаты, м		Уточненные координаты, м		Метод определения координат	Средняя квадратическая погрешность определения координат характерной точки (Mt), м	Формулы, примененные для расчета средней квадратической погрешности определения координат характерной точки (Mt), м
	X	Y	X	Y			
1	2	3	4	5	6	7	8
н49У	-	-	105877.55	8029.26	Геодезический метод	0.1	$Mt = \sqrt{(m_0^2 + m_1^2)} = \sqrt{(0,07^2 + 0,07^2)} = 0,1$
н57У	-	-	105905.15	8056.62	Геодезический метод	0.1	$Mt = \sqrt{(m_0^2 + m_1^2)} = \sqrt{(0,07^2 + 0,07^2)} = 0,1$
н464У	-	-	105896.53	8067.53	Геодезический метод	0.1	$Mt = \sqrt{(m_0^2 + m_1^2)} = \sqrt{(0,07^2 + 0,07^2)} = 0,1$
н465У	-	-	105882.68	8055.22	Геодезический метод	0.1	$Mt = \sqrt{(m_0^2 + m_1^2)} = \sqrt{(0,07^2 + 0,07^2)} = 0,1$
н466У	-	-	105879.55	8054.14	Геодезический метод	0.1	$Mt = \sqrt{(m_0^2 + m_1^2)} = \sqrt{(0,07^2 + 0,07^2)} = 0,1$
н467У	-	-	105870.42	8051.23	Геодезический метод	0.1	$Mt = \sqrt{(m_0^2 + m_1^2)} = \sqrt{(0,07^2 + 0,07^2)} = 0,1$
н468У	-	-	105865.92	8047.93	Геодезический метод	0.1	$Mt = \sqrt{(m_0^2 + m_1^2)} = \sqrt{(0,07^2 + 0,07^2)} = 0,1$
н469У	-	-	105862.62	8044.62	Геодезический метод	0.1	$Mt = \sqrt{(m_0^2 + m_1^2)} = \sqrt{(0,07^2 + 0,07^2)} = 0,1$
н49У	-	-	105877.55	8029.26	Геодезический метод	0.1	$Mt = \sqrt{(m_0^2 + m_1^2)} = \sqrt{(0,07^2 + 0,07^2)} = 0,1$

2. Сведения о частях границ уточняемого земельного участка с кадастровым номером 17:03:0601161:368

Обозначение части границ		Горизонтальное проложение (S), м	Описание прохождения части границ	Отметка о наличии земельного спора о местоположении границ земельного участка
от т.	до т.			
1	2	3	4	5
н466У	н467У	9.58	-	-
н467У	н468У	5.58	-	-
н464У	н465У	18.53	-	-
н465У	н466У	3.31	-	-
н468У	н469У	4.67	-	-
н469У	н49У	21.42	-	-
н57У	н464У	13.90	-	-
н49У	н57У	38.86	-	-

3. Характеристики утоняемого земельного участка с кадастровым номером 17:03:0601161:368

№ п/п	Наименование характеристики	Значение характеристики
1	2	3
1	Площадь земельного участка +/- величина погрешности определения площади(P +/- ΔP), м ²	676 +/- 9
2	Формула, примененная для расчета предельной допустимой погрешности определения площади земельного участка (ΔP), м ²	$\Delta P=3,5*Mt*\sqrt{P}= 3.5*0,1*\sqrt{676}=9.00$
3	Иные сведения	

Сведения об уточняемых земельных участках, необходимые для исправления реестровых ошибок в сведениях о местоположении их границ

1. Сведения о характерных точках границы уточняемого земельного участка с кадастровым номером 17:03:0601161:37

Зона № -

Обозначение характерных точек границ	Существующие координаты, м		Уточненные координаты, м		Метод определения координат	Средняя квадратическая погрешность определения координат характерной точки (Mt), м	Формулы, примененные для расчета средней квадратической погрешности определения координат характерной точки (Mt), м
	X	Y	X	Y			
1	2	3	4	5	6	7	8
н230У	-	-	105872.89	8003.86	Геодезический метод	0.1	$Mt = \sqrt{(m_0^2 + m_1^2)} = \sqrt{(0,07^2 + 0,07^2)} = 0,1$
н462У	-	-	105847.17	8025.27	Геодезический метод	0.1	$Mt = \sqrt{(m_0^2 + m_1^2)} = \sqrt{(0,07^2 + 0,07^2)} = 0,1$
н461У	-	-	105824.87	8006.41	Геодезический метод	0.1	$Mt = \sqrt{(m_0^2 + m_1^2)} = \sqrt{(0,07^2 + 0,07^2)} = 0,1$
н470У	-	-	105847.19	7981.34	Геодезический метод	0.1	$Mt = \sqrt{(m_0^2 + m_1^2)} = \sqrt{(0,07^2 + 0,07^2)} = 0,1$
н231У	-	-	105850.14	7983.92	Геодезический метод	0.1	$Mt = \sqrt{(m_0^2 + m_1^2)} = \sqrt{(0,07^2 + 0,07^2)} = 0,1$
н230У	-	-	105872.89	8003.86	Геодезический метод	0.1	$Mt = \sqrt{(m_0^2 + m_1^2)} = \sqrt{(0,07^2 + 0,07^2)} = 0,1$

2. Сведения о частях границ уточняемого земельного участка с кадастровым номером 17:03:0601161:37

Обозначение части границ		Горизонтальное проложение (S), м	Описание прохождения части границ	Отметка о наличии земельного спора о местоположении границ земельного участка
от т.	до т.			
1	2	3	4	5
н462У	н461У	29.21	-	-
н461У	н470У	33.57	-	-
н230У	н462У	33.47	-	-
н470У	н231У	3.92	-	-
н231У	н230У	30.25	-	-

3. Характеристики уточняемого земельного участка с кадастровым номером 17:03:0601161:37

№ п/п	Наименование характеристики	Значение характеристики
1	2	3
1	Площадь земельного участка +/- величина погрешности определения площади (P +/- ΔP), м ²	1055 +/- 11
2	Формула, примененная для расчета предельной допустимой погрешности определения площади земельного участка (ΔP), м ²	$\Delta P = 3,5 * Mt * \sqrt{P} = 3.5 * 0,1 * \sqrt{1055} = 11.00$
3	Иные сведения	

Сведения об уточняемых земельных участках, необходимые для исправления реестровых ошибок в сведениях о местоположении их границ

1. Сведения о характерных точках границы уточняемого земельного участка с кадастровым номером 17:03:0601161:378

Зона № -

Обозначение характерных точек границ	Существующие координаты, м		Уточненные координаты, м		Метод определения координат	Средняя квадратическая погрешность определения координат характерной точки (Mt), м	Формулы, примененные для расчета средней квадратической погрешности определения координат характерной точки (Mt), м
	X	Y	X	Y			
1	2	3	4	5	6	7	8
н414У	-	-	106219.08	7712.66	Геодезический метод	0.1	$Mt = \sqrt{(m_0^2 + m_1^2)} = \sqrt{(0,07^2 + 0,07^2)} = 0,1$
н337У	-	-	106209.69	7727.11	Геодезический метод	0.1	$Mt = \sqrt{(m_0^2 + m_1^2)} = \sqrt{(0,07^2 + 0,07^2)} = 0,1$
н344У	-	-	106190.93	7716.73	Геодезический метод	0.1	$Mt = \sqrt{(m_0^2 + m_1^2)} = \sqrt{(0,07^2 + 0,07^2)} = 0,1$
н343У	-	-	106166.78	7694.34	Геодезический метод	0.1	$Mt = \sqrt{(m_0^2 + m_1^2)} = \sqrt{(0,07^2 + 0,07^2)} = 0,1$
н405У	-	-	106171.50	7689.62	Геодезический метод	0.1	$Mt = \sqrt{(m_0^2 + m_1^2)} = \sqrt{(0,07^2 + 0,07^2)} = 0,1$
н471У	-	-	106177.09	7694.18	Геодезический метод	0.1	$Mt = \sqrt{(m_0^2 + m_1^2)} = \sqrt{(0,07^2 + 0,07^2)} = 0,1$
н420У	-	-	106184.86	7701.08	Геодезический метод	0.1	$Mt = \sqrt{(m_0^2 + m_1^2)} = \sqrt{(0,07^2 + 0,07^2)} = 0,1$
н419У	-	-	106187.24	7704.22	Геодезический метод	0.1	$Mt = \sqrt{(m_0^2 + m_1^2)} = \sqrt{(0,07^2 + 0,07^2)} = 0,1$
н418У	-	-	106193.88	7705.37	Геодезический метод	0.1	$Mt = \sqrt{(m_0^2 + m_1^2)} = \sqrt{(0,07^2 + 0,07^2)} = 0,1$
н417У	-	-	106195.05	7699.93	Геодезический метод	0.1	$Mt = \sqrt{(m_0^2 + m_1^2)} = \sqrt{(0,07^2 + 0,07^2)} = 0,1$
н416У	-	-	106198.15	7699.73	Геодезический метод	0.1	$Mt = \sqrt{(m_0^2 + m_1^2)} = \sqrt{(0,07^2 + 0,07^2)} = 0,1$
н415У	-	-	106209.24	7706.18	Геодезический метод	0.1	$Mt = \sqrt{(m_0^2 + m_1^2)} = \sqrt{(0,07^2 + 0,07^2)} = 0,1$
н414У	-	-	106219.08	7712.66	Геодезический метод	0.1	$Mt = \sqrt{(m_0^2 + m_1^2)} = \sqrt{(0,07^2 + 0,07^2)} = 0,1$

2. Сведения о частях границ уточняемого земельного участка с кадастровым номером 17:03:0601161:378

Обозначение части границ		Горизонтальное проложение (S), м	Описание прохождения части границ	Отметка о наличии земельного спора о местоположении границ земельного участка
от т.	до т.			
1	2	3	4	5
н337У	н344У	21.44	-	-
н344У	н343У	32.93	-	-
н414У	н337У	17.23	-	-
н471У	н420У	10.39	-	-
н420У	н419У	3.94	-	-
н343У	н405У	6.68	-	-
н405У	н471У	7.21	-	-

н419У	н418У	6.74	-	-
н416У	н415У	12.83	-	-
н415У	н414У	11.78	-	-
н418У	н417У	5.56	-	-
н417У	н416У	3.11	-	-

3. Характеристики утоняемого земельного участка с кадастровым номером 17:03:0601161:378

№ п/п	Наименование характеристики	Значение характеристики
1	2	3
1	Площадь земельного участка +/- величина погрешности определения площади (P +/- ΔP), м ²	667 +/- 9
2	Формула, примененная для расчета предельной допустимой погрешности определения площади земельного участка (ΔP), м ²	$\Delta P = 3,5 * M_t * \sqrt{P} = 3,5 * 0,1 * \sqrt{667} = 9,00$
3	Иные сведения	

Сведения об уточняемых земельных участках, необходимые для исправления реестровых ошибок в сведениях о местоположении их границ

1. Сведения о характерных точках границы уточняемого земельного участка с кадастровым номером 17:03:0601161:379

Зона № -

Обозначение характерных точек границ	Существующие координаты, м		Уточненные координаты, м		Метод определения координат	Средняя квадратическая погрешность определения координат характерной точки (Mt), м	Формулы, примененные для расчета средней квадратической погрешности определения координат характерной точки (Mt), м
	X	Y	X	Y			
1	2	3	4	5	6	7	8
н472У	-	-	105805.30	8213.58	Геодезический метод	0.1	$Mt = \sqrt{(m_0^2 + m_1^2)} = \sqrt{(0,07^2 + 0,07^2)} = 0,1$
н473У	-	-	105829.70	8226.95	Геодезический метод	0.1	$Mt = \sqrt{(m_0^2 + m_1^2)} = \sqrt{(0,07^2 + 0,07^2)} = 0,1$
н474У	-	-	105843.66	8236.57	Геодезический метод	0.1	$Mt = \sqrt{(m_0^2 + m_1^2)} = \sqrt{(0,07^2 + 0,07^2)} = 0,1$
н439У	-	-	105837.91	8249.65	Геодезический метод	0.1	$Mt = \sqrt{(m_0^2 + m_1^2)} = \sqrt{(0,07^2 + 0,07^2)} = 0,1$
н438У	-	-	105835.48	8255.20	Геодезический метод	0.1	$Mt = \sqrt{(m_0^2 + m_1^2)} = \sqrt{(0,07^2 + 0,07^2)} = 0,1$
н475У	-	-	105793.79	8232.47	Геодезический метод	0.1	$Mt = \sqrt{(m_0^2 + m_1^2)} = \sqrt{(0,07^2 + 0,07^2)} = 0,1$
н472У	-	-	105805.30	8213.58	Геодезический метод	0.1	$Mt = \sqrt{(m_0^2 + m_1^2)} = \sqrt{(0,07^2 + 0,07^2)} = 0,1$

2. Сведения о частях границ уточняемого земельного участка с кадастровым номером 17:03:0601161:379

Обозначение части границ		Горизонтальное проложение (S), м	Описание прохождения части границ	Отметка о наличии земельного спора о местоположении границ земельного участка
от т.	до т.			
1	2	3	4	5
н474У	н439У	14.29	-	-
н439У	н438У	6.06	-	-
н472У	н473У	27.82	-	-
н473У	н474У	16.95	-	-
н438У	н475У	47.48	-	-
н475У	н472У	22.12	-	-

3. Характеристики уточняемого земельного участка с кадастровым номером 17:03:0601161:379

№ п/п	Наименование характеристики	Значение характеристики
1	2	3
1	Площадь земельного участка +/- величина погрешности определения площади (P +/- ΔP), м ²	1000 +/- 11
2	Формула, примененная для расчета предельной допустимой погрешности определения площади земельного участка (ΔP), м ²	$\Delta P = 3,5 * Mt * \sqrt{P} = 3.5 * 0,1 * \sqrt{1000} = 11.00$
3	Иные сведения	

Сведения об уточняемых земельных участках, необходимые для исправления реестровых ошибок в сведениях о местоположении их границ

1. Сведения о характерных точках границы уточняемого земельного участка с кадастровым номером 17:03:0601161:380

Зона № -

Обозначение характерных точек границ	Существующие координаты, м		Уточненные координаты, м		Метод определения координат	Средняя квадратическая погрешность определения координат характерной точки (Mt), м	Формулы, примененные для расчета средней квадратической погрешности определения координат характерной точки (Mt), м
	X	Y	X	Y			
1	2	3	4	5	6	7	8
н453У	-	-	105778.92	8057.64	Геодезический метод	0.1	$Mt = \sqrt{(m_0^2 + m_1^2)} = \sqrt{(0,07^2 + 0,07^2)} = 0,1$
н458У	-	-	105805.28	8082.48	Геодезический метод	0.1	$Mt = \sqrt{(m_0^2 + m_1^2)} = \sqrt{(0,07^2 + 0,07^2)} = 0,1$
н476У	-	-	105784.85	8103.40	Геодезический метод	0.1	$Mt = \sqrt{(m_0^2 + m_1^2)} = \sqrt{(0,07^2 + 0,07^2)} = 0,1$
н477У	-	-	105765.37	8085.84	Геодезический метод	0.1	$Mt = \sqrt{(m_0^2 + m_1^2)} = \sqrt{(0,07^2 + 0,07^2)} = 0,1$
н478У	-	-	105761.46	8078.68	Геодезический метод	0.1	$Mt = \sqrt{(m_0^2 + m_1^2)} = \sqrt{(0,07^2 + 0,07^2)} = 0,1$
н479У	-	-	105756.19	8072.84	Геодезический метод	0.1	$Mt = \sqrt{(m_0^2 + m_1^2)} = \sqrt{(0,07^2 + 0,07^2)} = 0,1$
н453У	-	-	105778.92	8057.64	Геодезический метод	0.1	$Mt = \sqrt{(m_0^2 + m_1^2)} = \sqrt{(0,07^2 + 0,07^2)} = 0,1$

2. Сведения о частях границ уточняемого земельного участка с кадастровым номером 17:03:0601161:380

Обозначение части границ		Горизонтальное проложение (S), м	Описание прохождения части границ	Отметка о наличии земельного спора о местоположении границ земельного участка
от т.	до т.			
1	2	3	4	5
н453У	н458У	36.22	-	-
н458У	н476У	29.24	-	-
н478У	н479У	7.87	-	-
н479У	н453У	27.34	-	-
н476У	н477У	26.23	-	-
н477У	н478У	8.16	-	-

3. Характеристики уточняемого земельного участка с кадастровым номером 17:03:0601161:380

№ п/п	Наименование характеристики	Значение характеристики
1	2	3
1	Площадь земельного участка +/- величина погрешности определения площади (P +/- ΔP), м ²	1133 +/- 12
2	Формула, примененная для расчета предельной допустимой погрешности определения площади земельного участка (ΔP), м ²	$\Delta P = 3,5 * Mt * \sqrt{P} = 3.5 * 0,1 * \sqrt{1133} = 12.00$
3	Иные сведения	

Сведения об уточняемых земельных участках, необходимые для исправления реестровых ошибок в сведениях о местоположении их границ

1. Сведения о характерных точках границы уточняемого земельного участка с кадастровым номером 17:03:0601161:383

Зона № -

Обозначение характерных точек границ	Существующие координаты, м		Уточненные координаты, м		Метод определения координат	Средняя квадратическая погрешность определения координат характерной точки (Mt), м	Формулы, примененные для расчета средней квадратической погрешности определения координат характерной точки (Mt), м
	X	Y	X	Y			
1	2	3	4	5	6	7	8
н480У	-	-	106131.92	7798.41	Геодезический метод	0.1	$Mt = \sqrt{(m_0^2 + m_1^2)} = \sqrt{(0,07^2 + 0,07^2)} = 0,1$
н481У	-	-	106139.35	7803.64	Геодезический метод	0.1	$Mt = \sqrt{(m_0^2 + m_1^2)} = \sqrt{(0,07^2 + 0,07^2)} = 0,1$
н482У	-	-	106158.12	7814.31	Геодезический метод	0.1	$Mt = \sqrt{(m_0^2 + m_1^2)} = \sqrt{(0,07^2 + 0,07^2)} = 0,1$
н327У	-	-	106149.69	7829.15	Геодезический метод	0.1	$Mt = \sqrt{(m_0^2 + m_1^2)} = \sqrt{(0,07^2 + 0,07^2)} = 0,1$
н334У	-	-	106134.69	7820.11	Геодезический метод	0.1	$Mt = \sqrt{(m_0^2 + m_1^2)} = \sqrt{(0,07^2 + 0,07^2)} = 0,1$
н333У	-	-	106123.75	7809.92	Геодезический метод	0.1	$Mt = \sqrt{(m_0^2 + m_1^2)} = \sqrt{(0,07^2 + 0,07^2)} = 0,1$
н483У	-	-	106129.84	7800.97	Геодезический метод	0.1	$Mt = \sqrt{(m_0^2 + m_1^2)} = \sqrt{(0,07^2 + 0,07^2)} = 0,1$
н33У	-	-	106114.62	7786.75	Геодезический метод	0.1	$Mt = \sqrt{(m_0^2 + m_1^2)} = \sqrt{(0,07^2 + 0,07^2)} = 0,1$
н32У	-	-	106113.65	7785.78	Геодезический метод	0.1	$Mt = \sqrt{(m_0^2 + m_1^2)} = \sqrt{(0,07^2 + 0,07^2)} = 0,1$
н31У	-	-	106123.00	7775.82	Геодезический метод	0.1	$Mt = \sqrt{(m_0^2 + m_1^2)} = \sqrt{(0,07^2 + 0,07^2)} = 0,1$
н484У	-	-	106137.43	7791.14	Геодезический метод	0.1	$Mt = \sqrt{(m_0^2 + m_1^2)} = \sqrt{(0,07^2 + 0,07^2)} = 0,1$
н480У	-	-	106131.92	7798.41	Геодезический метод	0.1	$Mt = \sqrt{(m_0^2 + m_1^2)} = \sqrt{(0,07^2 + 0,07^2)} = 0,1$

2. Сведения о частях границ уточняемого земельного участка с кадастровым номером 17:03:0601161:383

Обозначение части границ		Горизонтальное проложение (S), м	Описание прохождения части границ	Отметка о наличии земельного спора о местоположении границ земельного участка
от т.	до т.			
1	2	3	4	5
н480У	н481У	9.09	-	-
н481У	н482У	21.59	-	-
н334У	н333У	14.95	-	-
н333У	н483У	10.83	-	-
н482У	н327У	17.07	-	-
н327У	н334У	17.51	-	-
н483У	н33У	20.83	-	-
н31У	н484У	21.05	-	-
н484У	н480У	9.12	-	-

н33У	н32У	1.37	-	-
н32У	н31У	13.66	-	-

3. Характеристики утоняемого земельного участка с кадастровым номером 17:03:0601161:383

№ п/п	Наименование характеристики	Значение характеристики
1	2	3
1	Площадь земельного участка +/- величина погрешности определения площади (P +/- ΔP), м ²	790 +/- 10
2	Формула, примененная для расчета предельной допустимой погрешности определения площади земельного участка (ΔP), м ²	$\Delta P = 3,5 * M_t * \sqrt{P} = 3,5 * 0,1 * \sqrt{790} = 10,00$
3	Иные сведения	

Сведения об уточняемых земельных участках, необходимые для исправления реестровых ошибок в сведениях о местоположении их границ

1. Сведения о характерных точках границы уточняемого земельного участка с кадастровым номером 17:03:0601161:392

Зона № -

Обозначение характерных точек границ	Существующие координаты, м		Уточненные координаты, м		Метод определения координат	Средняя квадратическая погрешность определения координат характерной точки (Mt), м	Формулы, примененные для расчета средней квадратической погрешности определения координат характерной точки (Mt), м
	X	Y	X	Y			
1	2	3	4	5	6	7	8
н438У	-	-	105835.48	8255.20	Геодезический метод	0.1	$Mt = \sqrt{(m_0^2 + m_1^2)} = \sqrt{(0,07^2 + 0,07^2)} = 0,1$
н437У	-	-	105825.94	8277.02	Геодезический метод	0.1	$Mt = \sqrt{(m_0^2 + m_1^2)} = \sqrt{(0,07^2 + 0,07^2)} = 0,1$
н452У	-	-	105816.25	8269.95	Геодезический метод	0.1	$Mt = \sqrt{(m_0^2 + m_1^2)} = \sqrt{(0,07^2 + 0,07^2)} = 0,1$
н485У	-	-	105781.71	8252.65	Геодезический метод	0.1	$Mt = \sqrt{(m_0^2 + m_1^2)} = \sqrt{(0,07^2 + 0,07^2)} = 0,1$
н475У	-	-	105793.79	8232.47	Геодезический метод	0.1	$Mt = \sqrt{(m_0^2 + m_1^2)} = \sqrt{(0,07^2 + 0,07^2)} = 0,1$
н438У	-	-	105835.48	8255.20	Геодезический метод	0.1	$Mt = \sqrt{(m_0^2 + m_1^2)} = \sqrt{(0,07^2 + 0,07^2)} = 0,1$

2. Сведения о частях границ уточняемого земельного участка с кадастровым номером 17:03:0601161:392

Обозначение части границ		Горизонтальное проложение (S), м	Описание прохождения части границ	Отметка о наличии земельного спора о местоположении границ земельного участка
от т.	до т.			
1	2	3	4	5
н485У	н475У	23.52	-	-
н475У	н438У	47.48	-	-
н437У	н452У	12.00	-	-
н452У	н485У	38.63	-	-
н438У	н437У	23.81	-	-

3. Характеристики уточняемого земельного участка с кадастровым номером 17:03:0601161:392

№ п/п	Наименование характеристики	Значение характеристики
1	2	3
1	Площадь земельного участка +/- величина погрешности определения площади (P +/- ΔP), м ²	1118 +/- 12
2	Формула, примененная для расчета предельной допустимой погрешности определения площади земельного участка (ΔP), м ²	$\Delta P = 3,5 * Mt * \sqrt{P} = 3.5 * 0,1 * \sqrt{1118} = 12.00$
3	Иные сведения	

Сведения об уточняемых земельных участках, необходимые для исправления реестровых ошибок в сведениях о местоположении их границ

1. Сведения о характерных точках границы уточняемого земельного участка с кадастровым номером 17:03:0601161:397

Зона № -

Обозначение характерных точек границ	Существующие координаты, м		Уточненные координаты, м		Метод определения координат	Средняя квадратическая погрешность определения координат характерной точки (Mt), м	Формулы, примененные для расчета средней квадратической погрешности определения координат характерной точки (Mt), м
	X	Y	X	Y			
1	2	3	4	5	6	7	8
н115У	-	-	105910.59	8313.42	Геодезический метод	0.1	$Mt = \sqrt{(m_0^2 + m_1^2)} = \sqrt{(0,07^2 + 0,07^2)} = 0,1$
н486У	-	-	105895.94	8340.17	Геодезический метод	0.1	$Mt = \sqrt{(m_0^2 + m_1^2)} = \sqrt{(0,07^2 + 0,07^2)} = 0,1$
н487У	-	-	105851.27	8317.45	Геодезический метод	0.1	$Mt = \sqrt{(m_0^2 + m_1^2)} = \sqrt{(0,07^2 + 0,07^2)} = 0,1$
н119У	-	-	105864.10	8293.87	Геодезический метод	0.1	$Mt = \sqrt{(m_0^2 + m_1^2)} = \sqrt{(0,07^2 + 0,07^2)} = 0,1$
н118У	-	-	105872.42	8298.48	Геодезический метод	0.1	$Mt = \sqrt{(m_0^2 + m_1^2)} = \sqrt{(0,07^2 + 0,07^2)} = 0,1$
н117У	-	-	105873.04	8297.19	Геодезический метод	0.1	$Mt = \sqrt{(m_0^2 + m_1^2)} = \sqrt{(0,07^2 + 0,07^2)} = 0,1$
н116У	-	-	105906.78	8313.42	Геодезический метод	0.1	$Mt = \sqrt{(m_0^2 + m_1^2)} = \sqrt{(0,07^2 + 0,07^2)} = 0,1$
н115У	-	-	105910.59	8313.42	Геодезический метод	0.1	$Mt = \sqrt{(m_0^2 + m_1^2)} = \sqrt{(0,07^2 + 0,07^2)} = 0,1$

2. Сведения о частях границ уточняемого земельного участка с кадастровым номером 17:03:0601161:397

Обозначение части границ		Горизонтальное проложение (S), м	Описание прохождения части границ	Отметка о наличии земельного спора о местоположении границ земельного участка
от т.	до т.			
1	2	3	4	5
н486У	н487У	50.12	-	-
н487У	н119У	26.84	-	-
н115У	н486У	30.50	-	-
н117У	н116У	37.44	-	-
н116У	н115У	3.81	-	-
н119У	н118У	9.51	-	-
н118У	н117У	1.43	-	-

3. Характеристики уточняемого земельного участка с кадастровым номером 17:03:0601161:397

№ п/п	Наименование характеристики	Значение характеристики
1	2	3
1	Площадь земельного участка +/- величина погрешности определения площади (P +/- ΔP), м ²	1410 +/- 13
2	Формула, примененная для расчета предельной допустимой погрешности определения площади земельного участка (ΔP), м ²	$\Delta P = 3,5 * Mt * \sqrt{P} = 3,5 * 0,1 * \sqrt{1410} = 13,00$

Сведения об уточняемых земельных участках, необходимые для исправления реестровых ошибок в сведениях о местоположении их границ

1. Сведения о характерных точках границы уточняемого земельного участка с кадастровым номером 17:03:0601161:398

Зона № -

Обозначение характерных точек границ	Существующие координаты, м		Уточненные координаты, м		Метод определения координат	Средняя квадратическая погрешность определения координат характерной точки (Mt), м	Формулы, примененные для расчета средней квадратической погрешности определения координат характерной точки (Mt), м
	X	Y	X	Y			
1	2	3	4	5	6	7	8
н315У	-	-	105887.96	8118.09	Геодезический метод	0.1	$Mt = \sqrt{(m_0^2 + m_1^2)} = \sqrt{(0,07^2 + 0,07^2)} = 0,1$
н488У	-	-	105893.99	8120.84	Геодезический метод	0.1	$Mt = \sqrt{(m_0^2 + m_1^2)} = \sqrt{(0,07^2 + 0,07^2)} = 0,1$
н489У	-	-	105895.75	8116.99	Геодезический метод	0.1	$Mt = \sqrt{(m_0^2 + m_1^2)} = \sqrt{(0,07^2 + 0,07^2)} = 0,1$
н281У	-	-	105903.59	8121.10	Геодезический метод	0.1	$Mt = \sqrt{(m_0^2 + m_1^2)} = \sqrt{(0,07^2 + 0,07^2)} = 0,1$
н284У	-	-	105897.51	8131.89	Геодезический метод	0.1	$Mt = \sqrt{(m_0^2 + m_1^2)} = \sqrt{(0,07^2 + 0,07^2)} = 0,1$
н283У	-	-	105893.86	8135.54	Геодезический метод	0.1	$Mt = \sqrt{(m_0^2 + m_1^2)} = \sqrt{(0,07^2 + 0,07^2)} = 0,1$
н184У	-	-	105884.78	8152.98	Геодезический метод	0.1	$Mt = \sqrt{(m_0^2 + m_1^2)} = \sqrt{(0,07^2 + 0,07^2)} = 0,1$
н199У	-	-	105874.25	8147.70	Геодезический метод	0.1	$Mt = \sqrt{(m_0^2 + m_1^2)} = \sqrt{(0,07^2 + 0,07^2)} = 0,1$
н315У	-	-	105887.96	8118.09	Геодезический метод	0.1	$Mt = \sqrt{(m_0^2 + m_1^2)} = \sqrt{(0,07^2 + 0,07^2)} = 0,1$

2. Сведения о частях границ уточняемого земельного участка с кадастровым номером 17:03:0601161:398

Обозначение части границ		Горизонтальное проложение (S), м	Описание прохождения части границ	Отметка о наличии земельного спора о местоположении границ земельного участка
от т.	до т.			
1	2	3	4	5
н281У	н284У	12.39	-	-
н284У	н283У	5.16	-	-
н488У	н489У	4.23	-	-
н489У	н281У	8.85	-	-
н199У	н315У	32.63	-	-
н283У	н184У	19.66	-	-
н184У	н199У	11.78	-	-
н315У	н488У	6.63	-	-

3. Характеристики утоняемого земельного участка с кадастровым номером 17:03:0601161:398

№ п/п	Наименование характеристики	Значение характеристики
1	2	3
1	Площадь земельного участка +/- величина погрешности определения площади(P +/- ΔP), м ²	465 +/- 8
2	Формула, примененная для расчета предельной допустимой погрешности определения площади земельного участка (ΔP), м ²	ΔP=3,5*Mt*√P= 3.5*0,1*√465=8.00
3	Иные сведения	

Сведения об уточняемых земельных участках, необходимые для исправления реестровых ошибок в сведениях о местоположении их границ

1. Сведения о характерных точках границы уточняемого земельного участка с кадастровым номером 17:03:0601161:401

Зона № -

Обозначение характерных точек границ	Существующие координаты, м		Уточненные координаты, м		Метод определения координат	Средняя квадратическая погрешность определения координат характерной точки (Mt), м	Формулы, примененные для расчета средней квадратической погрешности определения координат характерной точки (Mt), м
	X	Y	X	Y			
1	2	3	4	5	6	7	8
н490У	-	-	106177.00	7784.26	Геодезический метод	0.1	$Mt = \sqrt{(m_0^2 + m_1^2)} = \sqrt{(0,07^2 + 0,07^2)} = 0,1$
н491У	-	-	106166.83	7800.51	Геодезический метод	0.1	$Mt = \sqrt{(m_0^2 + m_1^2)} = \sqrt{(0,07^2 + 0,07^2)} = 0,1$
н492У	-	-	106152.72	7791.61	Геодезический метод	0.1	$Mt = \sqrt{(m_0^2 + m_1^2)} = \sqrt{(0,07^2 + 0,07^2)} = 0,1$
н493У	-	-	106152.02	7789.82	Геодезический метод	0.1	$Mt = \sqrt{(m_0^2 + m_1^2)} = \sqrt{(0,07^2 + 0,07^2)} = 0,1$
н494У	-	-	106142.52	7784.00	Геодезический метод	0.1	$Mt = \sqrt{(m_0^2 + m_1^2)} = \sqrt{(0,07^2 + 0,07^2)} = 0,1$
н495У	-	-	106145.64	7780.10	Геодезический метод	0.1	$Mt = \sqrt{(m_0^2 + m_1^2)} = \sqrt{(0,07^2 + 0,07^2)} = 0,1$
н30У	-	-	106132.01	7767.27	Геодезический метод	0.1	$Mt = \sqrt{(m_0^2 + m_1^2)} = \sqrt{(0,07^2 + 0,07^2)} = 0,1$
н29У	-	-	106116.64	7753.34	Геодезический метод	0.1	$Mt = \sqrt{(m_0^2 + m_1^2)} = \sqrt{(0,07^2 + 0,07^2)} = 0,1$
н496У	-	-	106118.23	7751.75	Геодезический метод	0.1	$Mt = \sqrt{(m_0^2 + m_1^2)} = \sqrt{(0,07^2 + 0,07^2)} = 0,1$
н134У	-	-	106121.06	7744.69	Геодезический метод	0.1	$Mt = \sqrt{(m_0^2 + m_1^2)} = \sqrt{(0,07^2 + 0,07^2)} = 0,1$
н133У	-	-	106125.11	7742.96	Геодезический метод	0.1	$Mt = \sqrt{(m_0^2 + m_1^2)} = \sqrt{(0,07^2 + 0,07^2)} = 0,1$
н497У	-	-	106154.57	7767.37	Геодезический метод	0.1	$Mt = \sqrt{(m_0^2 + m_1^2)} = \sqrt{(0,07^2 + 0,07^2)} = 0,1$
н498У	-	-	106152.79	7771.44	Геодезический метод	0.1	$Mt = \sqrt{(m_0^2 + m_1^2)} = \sqrt{(0,07^2 + 0,07^2)} = 0,1$
н499У	-	-	106156.50	7773.82	Геодезический метод	0.1	$Mt = \sqrt{(m_0^2 + m_1^2)} = \sqrt{(0,07^2 + 0,07^2)} = 0,1$
н500У	-	-	106155.80	7774.92	Геодезический метод	0.1	$Mt = \sqrt{(m_0^2 + m_1^2)} = \sqrt{(0,07^2 + 0,07^2)} = 0,1$
н501У	-	-	106164.48	7780.50	Геодезический метод	0.1	$Mt = \sqrt{(m_0^2 + m_1^2)} = \sqrt{(0,07^2 + 0,07^2)} = 0,1$
н502У	-	-	106165.99	7778.34	Геодезический метод	0.1	$Mt = \sqrt{(m_0^2 + m_1^2)} = \sqrt{(0,07^2 + 0,07^2)} = 0,1$
н490У	-	-	106177.00	7784.26	Геодезический метод	0.1	$Mt = \sqrt{(m_0^2 + m_1^2)} = \sqrt{(0,07^2 + 0,07^2)} = 0,1$

**2. Сведения о частях границ уточняемого земельного участка
с кадастровым номером 17:03:0601161:401**

Обозначение части границ		Горизонтальное проложение (S), м	Описание прохождения части границ	Отметка о наличии земельного спора о местоположении границ земельного участка
от т.	до т.			
1	2	3	4	5
н495У	н30У	18.72	-	-
н30У	н29У	20.74	-	-
н493У	н494У	11.14	-	-
н494У	н495У	4.99	-	-
н134У	н133У	4.40	-	-
н133У	н497У	38.26	-	-
н29У	н496У	2.25	-	-
н496У	н134У	7.61	-	-
н491У	н492У	16.68	-	-
н492У	н493У	1.92	-	-
н490У	н491У	19.17	-	-
н497У	н498У	4.44	-	-
н500У	н501У	10.32	-	-
н501У	н502У	2.64	-	-
н498У	н499У	4.41	-	-
н499У	н500У	1.30	-	-
н502У	н490У	12.50	-	-

3. Характеристики уточняемого земельного участка с кадастровым номером 17:03:0601161:401

№ п/п	Наименование характеристики	Значение характеристики
1	2	3
1	Площадь земельного участка +/- величина погрешности определения площади (P +/- ΔP), м ²	1053 +/- 11
2	Формула, примененная для расчета предельной допустимой погрешности определения площади земельного участка (ΔP), м ²	$\Delta P = 3,5 * M_t * \sqrt{P} = 3,5 * 0,1 * \sqrt{1053} = 11,00$
3	Иные сведения	

Сведения об уточняемых земельных участках, необходимые для исправления реестровых ошибок в сведениях о местоположении их границ

1. Сведения о характерных точках границы уточняемого земельного участка с кадастровым номером 17:03:0601161:402

Зона № -

Обозначение характерных точек границ	Существующие координаты, м		Уточненные координаты, м		Метод определения координат	Средняя квадратическая погрешность определения координат характерной точки (Mt), м	Формулы, примененные для расчета средней квадратической погрешности определения координат характерной точки (Mt), м
	X	Y	X	Y			
1	2	3	4	5	6	7	8
н503У	-	-	105859.19	8204.09	Геодезический метод	0.1	$Mt = \sqrt{(m_0^2 + m_1^2)} = \sqrt{(0,07^2 + 0,07^2)} = 0,1$
н362У	-	-	105876.68	8214.17	Геодезический метод	0.1	$Mt = \sqrt{(m_0^2 + m_1^2)} = \sqrt{(0,07^2 + 0,07^2)} = 0,1$
н361У	-	-	105855.98	8251.88	Геодезический метод	0.1	$Mt = \sqrt{(m_0^2 + m_1^2)} = \sqrt{(0,07^2 + 0,07^2)} = 0,1$
н439У	-	-	105837.91	8249.65	Геодезический метод	0.1	$Mt = \sqrt{(m_0^2 + m_1^2)} = \sqrt{(0,07^2 + 0,07^2)} = 0,1$
н474У	-	-	105843.66	8236.57	Геодезический метод	0.1	$Mt = \sqrt{(m_0^2 + m_1^2)} = \sqrt{(0,07^2 + 0,07^2)} = 0,1$
н504У	-	-	105857.93	8205.67	Геодезический метод	0.1	$Mt = \sqrt{(m_0^2 + m_1^2)} = \sqrt{(0,07^2 + 0,07^2)} = 0,1$
н503У	-	-	105859.19	8204.09	Геодезический метод	0.1	$Mt = \sqrt{(m_0^2 + m_1^2)} = \sqrt{(0,07^2 + 0,07^2)} = 0,1$

2. Сведения о частях границ уточняемого земельного участка с кадастровым номером 17:03:0601161:402

Обозначение части границ		Горизонтальное проложение (S), м	Описание прохождения части границ	Отметка о наличии земельного спора о местоположении границ земельного участка
от т.	до т.			
1	2	3	4	5
н503У	н362У	20.19	-	-
н362У	н361У	43.02	-	-
н474У	н504У	34.04	-	-
н504У	н503У	2.02	-	-
н361У	н439У	18.21	-	-
н439У	н474У	14.29	-	-

3. Характеристики уточняемого земельного участка с кадастровым номером 17:03:0601161:402

№ п/п	Наименование характеристики	Значение характеристики
1	2	3
1	Площадь земельного участка +/- величина погрешности определения площади (P +/- ΔP), м ²	886 +/- 10
2	Формула, примененная для расчета предельной допустимой погрешности определения площади земельного участка (ΔP), м ²	$\Delta P = 3,5 * Mt * \sqrt{P} = 3.5 * 0,1 * \sqrt{886} = 10.00$
3	Иные сведения	

Сведения об уточняемых земельных участках, необходимые для исправления реестровых ошибок в сведениях о местоположении их границ

1. Сведения о характерных точках границы уточняемого земельного участка с кадастровым номером 17:03:0601161:44

Зона № -

Обозначение характерных точек границ	Существующие координаты, м		Уточненные координаты, м		Метод определения координат	Средняя квадратическая погрешность определения координат характерной точки (Mt), м	Формулы, примененные для расчета средней квадратической погрешности определения координат характерной точки (Mt), м
	X	Y	X	Y			
1	2	3	4	5	6	7	8
н275У	-	-	105968.11	7850.83	Геодезический метод	0.1	$Mt = \sqrt{(m_0^2 + m_1^2)} = \sqrt{(0,07^2 + 0,07^2)} = 0,1$
н440У	-	-	105978.30	7839.69	Геодезический метод	0.1	$Mt = \sqrt{(m_0^2 + m_1^2)} = \sqrt{(0,07^2 + 0,07^2)} = 0,1$
н443У	-	-	105997.90	7857.62	Геодезический метод	0.1	$Mt = \sqrt{(m_0^2 + m_1^2)} = \sqrt{(0,07^2 + 0,07^2)} = 0,1$
н442У	-	-	106002.06	7859.18	Геодезический метод	0.1	$Mt = \sqrt{(m_0^2 + m_1^2)} = \sqrt{(0,07^2 + 0,07^2)} = 0,1$
н441У	-	-	106013.02	7869.34	Геодезический метод	0.1	$Mt = \sqrt{(m_0^2 + m_1^2)} = \sqrt{(0,07^2 + 0,07^2)} = 0,1$
н505У	-	-	106001.23	7881.25	Геодезический метод	0.1	$Mt = \sqrt{(m_0^2 + m_1^2)} = \sqrt{(0,07^2 + 0,07^2)} = 0,1$
н276У	-	-	106000.58	7883.30	Геодезический метод	0.1	$Mt = \sqrt{(m_0^2 + m_1^2)} = \sqrt{(0,07^2 + 0,07^2)} = 0,1$
н275У	-	-	105968.11	7850.83	Геодезический метод	0.1	$Mt = \sqrt{(m_0^2 + m_1^2)} = \sqrt{(0,07^2 + 0,07^2)} = 0,1$

2. Сведения о частях границ уточняемого земельного участка с кадастровым номером 17:03:0601161:44

Обозначение части границ		Горизонтальное проложение (S), м	Описание прохождения части границ	Отметка о наличии земельного спора о местоположении границ земельного участка
от т.	до т.			
1	2	3	4	5
н505У	н276У	2.15	-	-
н276У	н275У	45.92	-	-
н442У	н441У	14.94	-	-
н441У	н505У	16.76	-	-
н440У	н443У	26.56	-	-
н443У	н442У	4.44	-	-
н275У	н440У	15.10	-	-

3. Характеристики уточняемого земельного участка с кадастровым номером 17:03:0601161:44

№ п/п	Наименование характеристики	Значение характеристики
1	2	3
1	Площадь земельного участка +/- величина погрешности определения площади (P +/- ΔP), м ²	757 +/- 10
2	Формула, примененная для расчета предельной допустимой погрешности определения площади земельного участка (ΔP), м ²	$\Delta P = 3,5 * Mt * \sqrt{P} = 3,5 * 0,1 * \sqrt{757} = 10,00$

Сведения об уточняемых земельных участках, необходимые для исправления реестровых ошибок в сведениях о местоположении их границ

1. Сведения о характерных точках границы уточняемого земельного участка с кадастровым номером 17:03:0601161:48

Зона № -

Обозначение характерных точек границ	Существующие координаты, м		Уточненные координаты, м		Метод определения координат	Средняя квадратическая погрешность определения координат характерной точки (Mt), м	Формулы, примененные для расчета средней квадратической погрешности определения координат характерной точки (Mt), м
	X	Y	X	Y			
1	2	3	4	5	6	7	8
н268У	-	-	105999.91	7816.07	Геодезический метод	0.1	$Mt = \sqrt{(m_0^2 + m_1^2)} = \sqrt{(0,07^2 + 0,07^2)} = 0,1$
н239У	-	-	106012.03	7803.30	Геодезический метод	0.1	$Mt = \sqrt{(m_0^2 + m_1^2)} = \sqrt{(0,07^2 + 0,07^2)} = 0,1$
н238У	-	-	106043.23	7833.53	Геодезический метод	0.1	$Mt = \sqrt{(m_0^2 + m_1^2)} = \sqrt{(0,07^2 + 0,07^2)} = 0,1$
н293У	-	-	106033.72	7846.52	Геодезический метод	0.1	$Mt = \sqrt{(m_0^2 + m_1^2)} = \sqrt{(0,07^2 + 0,07^2)} = 0,1$
н269У	-	-	106006.72	7822.21	Геодезический метод	0.1	$Mt = \sqrt{(m_0^2 + m_1^2)} = \sqrt{(0,07^2 + 0,07^2)} = 0,1$
н268У	-	-	105999.91	7816.07	Геодезический метод	0.1	$Mt = \sqrt{(m_0^2 + m_1^2)} = \sqrt{(0,07^2 + 0,07^2)} = 0,1$

2. Сведения о частях границ уточняемого земельного участка с кадастровым номером 17:03:0601161:48

Обозначение части границ		Горизонтальное проложение (S), м	Описание прохождения части границ	Отметка о наличии земельного спора о местоположении границ земельного участка
от т.	до т.			
1	2	3	4	5
н293У	н269У	36.33	-	-
н269У	н268У	9.17	-	-
н239У	н238У	43.44	-	-
н238У	н293У	16.10	-	-
н268У	н239У	17.61	-	-

3. Характеристики уточняемого земельного участка с кадастровым номером 17:03:0601161:48

№ п/п	Наименование характеристики	Значение характеристики
1	2	3
1	Площадь земельного участка +/- величина погрешности определения площади (P +/- ΔP), м ²	747 +/- 10
2	Формула, примененная для расчета предельной допустимой погрешности определения площади земельного участка (ΔP), м ²	$\Delta P = 3,5 * Mt * \sqrt{P} = 3,5 * 0,1 * \sqrt{747} = 10,00$
3	Иные сведения	

Сведения об уточняемых земельных участках, необходимые для исправления реестровых ошибок в сведениях о местоположении их границ

1. Сведения о характерных точках границы уточняемого земельного участка с кадастровым номером 17:03:0601161:62

Зона № -

Обозначение характерных точек границ	Существующие координаты, м		Уточненные координаты, м		Метод определения координат	Средняя квадратическая погрешность определения координат характерной точки (Mt), м	Формулы, примененные для расчета средней квадратической погрешности определения координат характерной точки (Mt), м
	X	Y	X	Y			
1	2	3	4	5	6	7	8
н241У	-	-	105722.07	8104.77	Геодезический метод	0.1	$Mt = \sqrt{(m_0^2 + m_1^2)} = \sqrt{(0,07^2 + 0,07^2)} = 0,1$
н506У	-	-	105734.06	8091.22	Геодезический метод	0.1	$Mt = \sqrt{(m_0^2 + m_1^2)} = \sqrt{(0,07^2 + 0,07^2)} = 0,1$
н507У	-	-	105736.87	8093.72	Геодезический метод	0.1	$Mt = \sqrt{(m_0^2 + m_1^2)} = \sqrt{(0,07^2 + 0,07^2)} = 0,1$
н508У	-	-	105768.95	8120.44	Геодезический метод	0.1	$Mt = \sqrt{(m_0^2 + m_1^2)} = \sqrt{(0,07^2 + 0,07^2)} = 0,1$
н242У	-	-	105757.01	8133.72	Геодезический метод	0.1	$Mt = \sqrt{(m_0^2 + m_1^2)} = \sqrt{(0,07^2 + 0,07^2)} = 0,1$
н241У	-	-	105722.07	8104.77	Геодезический метод	0.1	$Mt = \sqrt{(m_0^2 + m_1^2)} = \sqrt{(0,07^2 + 0,07^2)} = 0,1$

2. Сведения о частях границ уточняемого земельного участка с кадастровым номером 17:03:0601161:62

Обозначение части границ		Горизонтальное проложение (S), м	Описание прохождения части границ	Отметка о наличии земельного спора о местоположении границ земельного участка
от т.	до т.			
1	2	3	4	5
н508У	н242У	17.86	-	-
н242У	н241У	45.38	-	-
н506У	н507У	3.76	-	-
н507У	н508У	41.75	-	-
н241У	н506У	18.09	-	-

3. Характеристики уточняемого земельного участка с кадастровым номером 17:03:0601161:62

№ п/п	Наименование характеристики	Значение характеристики
1	2	3
1	Площадь земельного участка +/- величина погрешности определения площади (P +/- ΔP), м ²	814 +/- 10
2	Формула, примененная для расчета предельной допустимой погрешности определения площади земельного участка (ΔP), м ²	$\Delta P = 3,5 * Mt * \sqrt{P} = 3,5 * 0,1 * \sqrt{814} = 10,00$
3	Иные сведения	

Сведения об уточняемых земельных участках, необходимые для исправления реестровых ошибок в сведениях о местоположении их границ

1. Сведения о характерных точках границы уточняемого земельного участка с кадастровым номером 17:03:0601161:65

Зона № -

Обозначение характерных точек границ	Существующие координаты, м		Уточненные координаты, м		Метод определения координат	Средняя квадратическая погрешность определения координат характерной точки (Mt), м	Формулы, примененные для расчета средней квадратической погрешности определения координат характерной точки (Mt), м
	X	Y	X	Y			
1	2	3	4	5	6	7	8
н509У	-	-	106076.54	7733.40	Геодезический метод	0.1	$Mt = \sqrt{(m_0^2 + m_1^2)} = \sqrt{(0,07^2 + 0,07^2)} = 0,1$
н27У	-	-	106104.63	7763.44	Геодезический метод	0.1	$Mt = \sqrt{(m_0^2 + m_1^2)} = \sqrt{(0,07^2 + 0,07^2)} = 0,1$
н26У	-	-	106098.66	7770.93	Геодезический метод	0.1	$Mt = \sqrt{(m_0^2 + m_1^2)} = \sqrt{(0,07^2 + 0,07^2)} = 0,1$
н25У	-	-	106089.61	7778.42	Геодезический метод	0.1	$Mt = \sqrt{(m_0^2 + m_1^2)} = \sqrt{(0,07^2 + 0,07^2)} = 0,1$
н24У	-	-	106086.72	7777.70	Геодезический метод	0.1	$Mt = \sqrt{(m_0^2 + m_1^2)} = \sqrt{(0,07^2 + 0,07^2)} = 0,1$
н323У	-	-	106072.75	7761.36	Геодезический метод	0.1	$Mt = \sqrt{(m_0^2 + m_1^2)} = \sqrt{(0,07^2 + 0,07^2)} = 0,1$
н322У	-	-	106061.43	7750.39	Геодезический метод	0.1	$Mt = \sqrt{(m_0^2 + m_1^2)} = \sqrt{(0,07^2 + 0,07^2)} = 0,1$
н509У	-	-	106076.54	7733.40	Геодезический метод	0.1	$Mt = \sqrt{(m_0^2 + m_1^2)} = \sqrt{(0,07^2 + 0,07^2)} = 0,1$

2. Сведения о частях границ уточняемого земельного участка с кадастровым номером 17:03:0601161:65

Обозначение части границ		Горизонтальное проложение (S), м	Описание прохождения части границ	Отметка о наличии земельного спора о местоположении границ земельного участка
от т.	до т.			
1	2	3	4	5
н509У	н27У	41.13	-	-
н27У	н26У	9.58	-	-
н24У	н323У	21.50	-	-
н323У	н322У	15.76	-	-
н26У	н25У	11.75	-	-
н25У	н24У	2.98	-	-
н322У	н509У	22.74	-	-

3. Характеристики уточняемого земельного участка с кадастровым номером 17:03:0601161:65

№ п/п	Наименование характеристики	Значение характеристики
1	2	3
1	Площадь земельного участка +/- величина погрешности определения площади (P +/- ΔP), м ²	913 +/- 11
2	Формула, примененная для расчета предельной допустимой погрешности определения площади земельного участка (ΔP), м ²	$\Delta P = 3,5 * Mt * \sqrt{P} = 3,5 * 0,1 * \sqrt{913} = 11,00$

Сведения об уточняемых земельных участках, необходимые для исправления реестровых ошибок в сведениях о местоположении их границ

1. Сведения о характерных точках границы уточняемого земельного участка с кадастровым номером 17:03:0601161:66

Зона № -

Обозначение характерных точек границ	Существующие координаты, м		Уточненные координаты, м		Метод определения координат	Средняя квадратическая погрешность определения координат характерной точки (Mt), м	Формулы, примененные для расчета средней квадратической погрешности определения координат характерной точки (Mt), м
	X	Y	X	Y			
1	2	3	4	5	6	7	8
н509У	-	-	106076.54	7733.40	Геодезический метод	0.1	$Mt = \sqrt{(m_0^2 + m_1^2)} = \sqrt{(0,07^2 + 0,07^2)} = 0,1$
н126У	-	-	106092.11	7716.81	Геодезический метод	0.1	$Mt = \sqrt{(m_0^2 + m_1^2)} = \sqrt{(0,07^2 + 0,07^2)} = 0,1$
н134У	-	-	106121.06	7744.69	Геодезический метод	0.1	$Mt = \sqrt{(m_0^2 + m_1^2)} = \sqrt{(0,07^2 + 0,07^2)} = 0,1$
н496У	-	-	106118.23	7751.75	Геодезический метод	0.1	$Mt = \sqrt{(m_0^2 + m_1^2)} = \sqrt{(0,07^2 + 0,07^2)} = 0,1$
н28У	-	-	106110.14	7759.84	Геодезический метод	0.1	$Mt = \sqrt{(m_0^2 + m_1^2)} = \sqrt{(0,07^2 + 0,07^2)} = 0,1$
н27У	-	-	106104.63	7763.44	Геодезический метод	0.1	$Mt = \sqrt{(m_0^2 + m_1^2)} = \sqrt{(0,07^2 + 0,07^2)} = 0,1$
н509У	-	-	106076.54	7733.40	Геодезический метод	0.1	$Mt = \sqrt{(m_0^2 + m_1^2)} = \sqrt{(0,07^2 + 0,07^2)} = 0,1$

2. Сведения о частях границ уточняемого земельного участка с кадастровым номером 17:03:0601161:66

Обозначение части границ		Горизонтальное проложение (S), м	Описание прохождения части границ	Отметка о наличии земельного спора о местоположении границ земельного участка
от т.	до т.			
1	2	3	4	5
н28У	н27У	6.58	-	-
н27У	н509У	41.13	-	-
н496У	н28У	11.44	-	-
н126У	н134У	40.19	-	-
н134У	н496У	7.61	-	-
н509У	н126У	22.75	-	-

3. Характеристики уточняемого земельного участка с кадастровым номером 17:03:0601161:66

№ п/п	Наименование характеристики	Значение характеристики
1	2	3
1	Площадь земельного участка +/- величина погрешности определения площади (P +/- ΔP), м ²	1006 +/- 11
2	Формула, примененная для расчета предельной допустимой погрешности определения площади земельного участка (ΔP), м ²	$\Delta P = 3,5 * Mt * \sqrt{P} = 3.5 * 0,1 * \sqrt{1006} = 11.00$
3	Иные сведения	

Сведения об уточняемых земельных участках, необходимые для исправления реестровых ошибок в сведениях о местоположении их границ

1. Сведения о характерных точках границы уточняемого земельного участка с кадастровым номером 17:03:0601161:67

Зона № -

Обозначение характерных точек границ	Существующие координаты, м		Уточненные координаты, м		Метод определения координат	Средняя квадратическая погрешность определения координат характерной точки (Mt), м	Формулы, примененные для расчета средней квадратической погрешности определения координат характерной точки (Mt), м
	X	Y	X	Y			
1	2	3	4	5	6	7	8
н402У	-	-	106148.70	7658.13	Геодезический метод	0.1	$Mt = \sqrt{(m_0^2 + m_1^2)} = \sqrt{(0,07^2 + 0,07^2)} = 0,1$
н510У	-	-	106168.20	7637.81	Геодезический метод	0.1	$Mt = \sqrt{(m_0^2 + m_1^2)} = \sqrt{(0,07^2 + 0,07^2)} = 0,1$
н511У	-	-	106188.03	7659.03	Геодезический метод	0.1	$Mt = \sqrt{(m_0^2 + m_1^2)} = \sqrt{(0,07^2 + 0,07^2)} = 0,1$
н403У	-	-	106170.82	7680.25	Геодезический метод	0.1	$Mt = \sqrt{(m_0^2 + m_1^2)} = \sqrt{(0,07^2 + 0,07^2)} = 0,1$
н402У	-	-	106148.70	7658.13	Геодезический метод	0.1	$Mt = \sqrt{(m_0^2 + m_1^2)} = \sqrt{(0,07^2 + 0,07^2)} = 0,1$

2. Сведения о частях границ уточняемого земельного участка с кадастровым номером 17:03:0601161:67

Обозначение части границ		Горизонтальное положение (S), м	Описание прохождения части границ	Отметка о наличии земельного спора о местоположении границ земельного участка
от т.	до т.			
1	2	3	4	5
н510У	н511У	29.04	-	-
н511У	н403У	27.32	-	-
н402У	н510У	28.16	-	-
н403У	н402У	31.28	-	-

3. Характеристики уточняемого земельного участка с кадастровым номером 17:03:0601161:67

№ п/п	Наименование характеристики	Значение характеристики
1	2	3
1	Площадь земельного участка +/- величина погрешности определения площади (P +/- ΔP), м ²	833 +/- 10
2	Формула, примененная для расчета предельной допустимой погрешности определения площади земельного участка (ΔP), м ²	$\Delta P = 3,5 * Mt * \sqrt{P} = 3,5 * 0,1 * \sqrt{833} = 10,00$
3	Иные сведения	

Сведения об уточняемых земельных участках, необходимые для исправления реестровых ошибок в сведениях о местоположении их границ

1. Сведения о характерных точках границы уточняемого земельного участка с кадастровым номером 17:03:0601161:69

Зона № -

Обозначение характерных точек границ	Существующие координаты, м		Уточненные координаты, м		Метод определения координат	Средняя квадратическая погрешность определения координат характерной точки (Mt), м	Формулы, примененные для расчета средней квадратической погрешности определения координат характерной точки (Mt), м
	X	Y	X	Y			
1	2	3	4	5	6	7	8
н491У	-	-	106166.83	7800.51	Геодезический метод	0.1	$Mt = \sqrt{(m_0^2 + m_1^2)} = \sqrt{(0,07^2 + 0,07^2)} = 0,1$
н482У	-	-	106158.12	7814.31	Геодезический метод	0.1	$Mt = \sqrt{(m_0^2 + m_1^2)} = \sqrt{(0,07^2 + 0,07^2)} = 0,1$
н481У	-	-	106139.35	7803.64	Геодезический метод	0.1	$Mt = \sqrt{(m_0^2 + m_1^2)} = \sqrt{(0,07^2 + 0,07^2)} = 0,1$
н480У	-	-	106131.92	7798.41	Геодезический метод	0.1	$Mt = \sqrt{(m_0^2 + m_1^2)} = \sqrt{(0,07^2 + 0,07^2)} = 0,1$
н484У	-	-	106137.43	7791.14	Геодезический метод	0.1	$Mt = \sqrt{(m_0^2 + m_1^2)} = \sqrt{(0,07^2 + 0,07^2)} = 0,1$
н31У	-	-	106123.00	7775.82	Геодезический метод	0.1	$Mt = \sqrt{(m_0^2 + m_1^2)} = \sqrt{(0,07^2 + 0,07^2)} = 0,1$
н30У	-	-	106132.01	7767.27	Геодезический метод	0.1	$Mt = \sqrt{(m_0^2 + m_1^2)} = \sqrt{(0,07^2 + 0,07^2)} = 0,1$
н495У	-	-	106145.64	7780.10	Геодезический метод	0.1	$Mt = \sqrt{(m_0^2 + m_1^2)} = \sqrt{(0,07^2 + 0,07^2)} = 0,1$
н494У	-	-	106142.52	7784.00	Геодезический метод	0.1	$Mt = \sqrt{(m_0^2 + m_1^2)} = \sqrt{(0,07^2 + 0,07^2)} = 0,1$
н493У	-	-	106152.02	7789.82	Геодезический метод	0.1	$Mt = \sqrt{(m_0^2 + m_1^2)} = \sqrt{(0,07^2 + 0,07^2)} = 0,1$
н492У	-	-	106152.72	7791.61	Геодезический метод	0.1	$Mt = \sqrt{(m_0^2 + m_1^2)} = \sqrt{(0,07^2 + 0,07^2)} = 0,1$
н491У	-	-	106166.83	7800.51	Геодезический метод	0.1	$Mt = \sqrt{(m_0^2 + m_1^2)} = \sqrt{(0,07^2 + 0,07^2)} = 0,1$

2. Сведения о частях границ уточняемого земельного участка с кадастровым номером 17:03:0601161:69

Обозначение части границ		Горизонтальное проложение (S), м	Описание прохождения части границ	Отметка о наличии земельного спора о местоположении границ земельного участка
от т.	до т.			
1	2	3	4	5
н494У	н493У	11.14	-	-
н493У	н492У	1.92	-	-
н30У	н495У	18.72	-	-
н495У	н494У	4.99	-	-
н492У	н491У	16.68	-	-
н491У	н482У	16.32	-	-
н482У	н481У	21.59	-	-
н484У	н31У	21.05	-	-
н31У	н30У	12.42	-	-

н481У	н480У	9.09	-	-
н480У	н484У	9.12	-	-

3. Характеристики утоняемого земельного участка с кадастровым номером 17:03:0601161:69

№ п/п	Наименование характеристики	Значение характеристики
1	2	3
1	Площадь земельного участка +/- величина погрешности определения площади (P +/- ΔP), м ²	777 +/- 10
2	Формула, примененная для расчета предельной допустимой погрешности определения площади земельного участка (ΔP), м ²	$\Delta P = 3,5 * M_t * \sqrt{P} = 3,5 * 0,1 * \sqrt{777} = 10,00$
3	Иные сведения	

Сведения об уточняемых земельных участках, необходимые для исправления реестровых ошибок в сведениях о местоположении их границ

1. Сведения о характерных точках границы уточняемого земельного участка с кадастровым номером 17:03:0601161:70

Зона № -

Обозначение характерных точек границ	Существующие координаты, м		Уточненные координаты, м		Метод определения координат	Средняя квадратическая погрешность определения координат характерной точки (Mt), м	Формулы, примененные для расчета средней квадратической погрешности определения координат характерной точки (Mt), м
	X	Y	X	Y			
1	2	3	4	5	6	7	8
н512У	-	-	106184.07	7771.58	Геодезический метод	0.1	$Mt = \sqrt{(m_0^2 + m_1^2)} = \sqrt{(0,07^2 + 0,07^2)} = 0,1$
н490У	-	-	106177.00	7784.26	Геодезический метод	0.1	$Mt = \sqrt{(m_0^2 + m_1^2)} = \sqrt{(0,07^2 + 0,07^2)} = 0,1$
н502У	-	-	106165.99	7778.34	Геодезический метод	0.1	$Mt = \sqrt{(m_0^2 + m_1^2)} = \sqrt{(0,07^2 + 0,07^2)} = 0,1$
н501У	-	-	106164.48	7780.50	Геодезический метод	0.1	$Mt = \sqrt{(m_0^2 + m_1^2)} = \sqrt{(0,07^2 + 0,07^2)} = 0,1$
н500У	-	-	106155.80	7774.92	Геодезический метод	0.1	$Mt = \sqrt{(m_0^2 + m_1^2)} = \sqrt{(0,07^2 + 0,07^2)} = 0,1$
н499У	-	-	106156.50	7773.82	Геодезический метод	0.1	$Mt = \sqrt{(m_0^2 + m_1^2)} = \sqrt{(0,07^2 + 0,07^2)} = 0,1$
н498У	-	-	106152.79	7771.44	Геодезический метод	0.1	$Mt = \sqrt{(m_0^2 + m_1^2)} = \sqrt{(0,07^2 + 0,07^2)} = 0,1$
н497У	-	-	106154.57	7767.37	Геодезический метод	0.1	$Mt = \sqrt{(m_0^2 + m_1^2)} = \sqrt{(0,07^2 + 0,07^2)} = 0,1$
н133У	-	-	106125.11	7742.96	Геодезический метод	0.1	$Mt = \sqrt{(m_0^2 + m_1^2)} = \sqrt{(0,07^2 + 0,07^2)} = 0,1$
н132У	-	-	106135.63	7731.65	Геодезический метод	0.1	$Mt = \sqrt{(m_0^2 + m_1^2)} = \sqrt{(0,07^2 + 0,07^2)} = 0,1$
н513У	-	-	106153.46	7747.53	Геодезический метод	0.1	$Mt = \sqrt{(m_0^2 + m_1^2)} = \sqrt{(0,07^2 + 0,07^2)} = 0,1$
н514У	-	-	106152.46	7750.58	Геодезический метод	0.1	$Mt = \sqrt{(m_0^2 + m_1^2)} = \sqrt{(0,07^2 + 0,07^2)} = 0,1$
н515У	-	-	106165.52	7760.50	Геодезический метод	0.1	$Mt = \sqrt{(m_0^2 + m_1^2)} = \sqrt{(0,07^2 + 0,07^2)} = 0,1$
н512У	-	-	106184.07	7771.58	Геодезический метод	0.1	$Mt = \sqrt{(m_0^2 + m_1^2)} = \sqrt{(0,07^2 + 0,07^2)} = 0,1$

2. Сведения о частях границ уточняемого земельного участка с кадастровым номером 17:03:0601161:70

Обозначение части границ		Горизонтальное проложение (S), м	Описание прохождения части границ	Отметка о наличии земельного спора о местоположении границ земельного участка
от т.	до т.			
1	2	3	4	5
н514У	н515У	16.40	-	-
н515У	н512У	21.61	-	-
н132У	н513У	23.88	-	-
н513У	н514У	3.21	-	-
н501У	н500У	10.32	-	-

н500У	н499У	1.30	-	-
н490У	н502У	12.50	-	-
н502У	н501У	2.64	-	-
н497У	н133У	38.26	-	-
н133У	н132У	15.45	-	-
н499У	н498У	4.41	-	-
н498У	н497У	4.44	-	-
н512У	н490У	14.52	-	-

3. Характеристики утоняемого земельного участка с кадастровым номером 17:03:0601161:70

№ п/п	Наименование характеристики	Значение характеристики
1	2	3
1	Площадь земельного участка +/- величина погрешности определения площади (P +/- ΔP), м ²	960 +/- 11
2	Формула, примененная для расчета предельной допустимой погрешности определения площади земельного участка (ΔP), м ²	$\Delta P = 3,5 * M_t * \sqrt{P} = 3,5 * 0,1 * \sqrt{960} = 11,00$
3	Иные сведения	

Сведения об уточняемых земельных участках, необходимые для исправления реестровых ошибок в сведениях о местоположении их границ

1. Сведения о характерных точках границы уточняемого земельного участка с кадастровым номером 17:03:0601161:71

Зона № -

Обозначение характерных точек границ	Существующие координаты, м		Уточненные координаты, м		Метод определения координат	Средняя квадратическая погрешность определения координат характерной точки (Mt), м	Формулы, примененные для расчета средней квадратической погрешности определения координат характерной точки (Mt), м
	X	Y	X	Y			
1	2	3	4	5	6	7	8
н426У	-	-	106192.96	7756.60	Геодезический метод	0.1	$Mt = \sqrt{(m_0^2 + m_1^2)} = \sqrt{(0,07^2 + 0,07^2)} = 0,1$
н512У	-	-	106184.07	7771.58	Геодезический метод	0.1	$Mt = \sqrt{(m_0^2 + m_1^2)} = \sqrt{(0,07^2 + 0,07^2)} = 0,1$
н515У	-	-	106165.52	7760.50	Геодезический метод	0.1	$Mt = \sqrt{(m_0^2 + m_1^2)} = \sqrt{(0,07^2 + 0,07^2)} = 0,1$
н514У	-	-	106152.46	7750.58	Геодезический метод	0.1	$Mt = \sqrt{(m_0^2 + m_1^2)} = \sqrt{(0,07^2 + 0,07^2)} = 0,1$
н513У	-	-	106153.46	7747.53	Геодезический метод	0.1	$Mt = \sqrt{(m_0^2 + m_1^2)} = \sqrt{(0,07^2 + 0,07^2)} = 0,1$
н132У	-	-	106135.63	7731.65	Геодезический метод	0.1	$Mt = \sqrt{(m_0^2 + m_1^2)} = \sqrt{(0,07^2 + 0,07^2)} = 0,1$
н131У	-	-	106140.46	7726.83	Геодезический метод	0.1	$Mt = \sqrt{(m_0^2 + m_1^2)} = \sqrt{(0,07^2 + 0,07^2)} = 0,1$
н130У	-	-	106139.26	7725.63	Геодезический метод	0.1	$Mt = \sqrt{(m_0^2 + m_1^2)} = \sqrt{(0,07^2 + 0,07^2)} = 0,1$
н432У	-	-	106146.78	7716.80	Геодезический метод	0.1	$Mt = \sqrt{(m_0^2 + m_1^2)} = \sqrt{(0,07^2 + 0,07^2)} = 0,1$
н431У	-	-	106174.62	7740.53	Геодезический метод	0.1	$Mt = \sqrt{(m_0^2 + m_1^2)} = \sqrt{(0,07^2 + 0,07^2)} = 0,1$
н430У	-	-	106173.34	7742.57	Геодезический метод	0.1	$Mt = \sqrt{(m_0^2 + m_1^2)} = \sqrt{(0,07^2 + 0,07^2)} = 0,1$
н429У	-	-	106176.13	7744.32	Геодезический метод	0.1	$Mt = \sqrt{(m_0^2 + m_1^2)} = \sqrt{(0,07^2 + 0,07^2)} = 0,1$
н428У	-	-	106175.36	7745.53	Геодезический метод	0.1	$Mt = \sqrt{(m_0^2 + m_1^2)} = \sqrt{(0,07^2 + 0,07^2)} = 0,1$
н426У	-	-	106192.96	7756.60	Геодезический метод	0.1	$Mt = \sqrt{(m_0^2 + m_1^2)} = \sqrt{(0,07^2 + 0,07^2)} = 0,1$

2. Сведения о частях границ уточняемого земельного участка с кадастровым номером 17:03:0601161:71

Обозначение части границ		Горизонтальное проложение (S), м	Описание прохождения части границ	Отметка о наличии земельного спора о местоположении границ земельного участка
от т.	до т.			
1	2	3	4	5
н426У	н512У	17.42	-	-
н429У	н428У	1.43	-	-
н428У	н426У	20.79	-	-
н431У	н430У	2.41	-	-
н430У	н429У	3.29	-	-

н514У	н513У	3.21	-	-
н513У	н132У	23.88	-	-
н512У	н515У	21.61	-	-
н515У	н514У	16.40	-	-
н130У	н432У	11.60	-	-
н432У	н431У	36.58	-	-
н132У	н131У	6.82	-	-
н131У	н130У	1.70	-	-

3. Характеристики утоняемого земельного участка с кадастровым номером 17:03:0601161:71

№ п/п	Наименование характеристики	Значение характеристики
1	2	3
1	Площадь земельного участка +/- величина погрешности определения площади (P +/- ΔP), м ²	1177 +/- 12
2	Формула, примененная для расчета предельной допустимой погрешности определения площади земельного участка (ΔP), м ²	$\Delta P = 3,5 * M_t * \sqrt{P} = 3.5 * 0,1 * \sqrt{1177} = 12.00$
3	Иные сведения	

Сведения об уточняемых земельных участках, необходимые для исправления реестровых ошибок в сведениях о местоположении их границ

1. Сведения о характерных точках границы уточняемого земельного участка с кадастровым номером 17:03:0601161:77

Зона № -

Обозначение характерных точек границ	Существующие координаты, м		Уточненные координаты, м		Метод определения координат	Средняя квадратическая погрешность определения координат характерной точки (Mt), м	Формулы, примененные для расчета средней квадратической погрешности определения координат характерной точки (Mt), м
	X	Y	X	Y			
1	2	3	4	5	6	7	8
н51У	-	-	105894.43	8014.15	Геодезический метод	0.1	$Mt = \sqrt{(m_0^2 + m_1^2)} = \sqrt{(0,07^2 + 0,07^2)} = 0,1$
н516У	-	-	105906.43	8002.16	Геодезический метод	0.1	$Mt = \sqrt{(m_0^2 + m_1^2)} = \sqrt{(0,07^2 + 0,07^2)} = 0,1$
н517У	-	-	105905.07	8000.80	Геодезический метод	0.1	$Mt = \sqrt{(m_0^2 + m_1^2)} = \sqrt{(0,07^2 + 0,07^2)} = 0,1$
н345У	-	-	105909.39	7996.48	Геодезический метод	0.1	$Mt = \sqrt{(m_0^2 + m_1^2)} = \sqrt{(0,07^2 + 0,07^2)} = 0,1$
н360У	-	-	105917.96	8002.71	Геодезический метод	0.1	$Mt = \sqrt{(m_0^2 + m_1^2)} = \sqrt{(0,07^2 + 0,07^2)} = 0,1$
н359У	-	-	105916.67	8004.32	Геодезический метод	0.1	$Mt = \sqrt{(m_0^2 + m_1^2)} = \sqrt{(0,07^2 + 0,07^2)} = 0,1$
н358У	-	-	105922.97	8009.38	Геодезический метод	0.1	$Mt = \sqrt{(m_0^2 + m_1^2)} = \sqrt{(0,07^2 + 0,07^2)} = 0,1$
н357У	-	-	105925.70	8009.38	Геодезический метод	0.1	$Mt = \sqrt{(m_0^2 + m_1^2)} = \sqrt{(0,07^2 + 0,07^2)} = 0,1$
н46У	-	-	105953.68	8026.73	Геодезический метод	0.1	$Mt = \sqrt{(m_0^2 + m_1^2)} = \sqrt{(0,07^2 + 0,07^2)} = 0,1$
н45У	-	-	105942.12	8044.66	Геодезический метод	0.1	$Mt = \sqrt{(m_0^2 + m_1^2)} = \sqrt{(0,07^2 + 0,07^2)} = 0,1$
н518У	-	-	105938.72	8048.28	Геодезический метод	0.1	$Mt = \sqrt{(m_0^2 + m_1^2)} = \sqrt{(0,07^2 + 0,07^2)} = 0,1$
н54У	-	-	105934.08	8045.10	Геодезический метод	0.1	$Mt = \sqrt{(m_0^2 + m_1^2)} = \sqrt{(0,07^2 + 0,07^2)} = 0,1$
н53У	-	-	105914.63	8031.50	Геодезический метод	0.1	$Mt = \sqrt{(m_0^2 + m_1^2)} = \sqrt{(0,07^2 + 0,07^2)} = 0,1$
н52У	-	-	105909.30	8029.02	Геодезический метод	0.1	$Mt = \sqrt{(m_0^2 + m_1^2)} = \sqrt{(0,07^2 + 0,07^2)} = 0,1$
н51У	-	-	105894.43	8014.15	Геодезический метод	0.1	$Mt = \sqrt{(m_0^2 + m_1^2)} = \sqrt{(0,07^2 + 0,07^2)} = 0,1$

2. Сведения о частях границ уточняемого земельного участка с кадастровым номером 17:03:0601161:77

Обозначение части границ		Горизонтальное проложение (S), м	Описание прохождения части границ	Отметка о наличии земельного спора о местоположении границ земельного участка
от т.	до т.			
1	2	3	4	5
н54У	н53У	23.73	-	-
н53У	н52У	5.88	-	-
н45У	н518У	4.97	-	-
н518У	н54У	5.63	-	-

н52У	н51У	21.03	-	-
н345У	н360У	10.60	-	-
н360У	н359У	2.06	-	-
н516У	н517У	1.92	-	-
н517У	н345У	6.11	-	-
н357У	н46У	32.92	-	-
н46У	н45У	21.33	-	-
н359У	н358У	8.08	-	-
н358У	н357У	2.73	-	-
н51У	н516У	16.96	-	-

3. Характеристики утоняемого земельного участка с кадастровым номером 17:03:0601161:77

№ п/п	Наименование характеристики	Значение характеристики
1	2	3
1	Площадь земельного участка +/- величина погрешности определения площади (P +/- ΔP), м ²	1359 +/- 13
2	Формула, примененная для расчета предельной допустимой погрешности определения площади земельного участка (ΔP), м ²	$\Delta P = 3,5 * M_t * \sqrt{P} = 3,5 * 0,1 * \sqrt{1359} = 13,00$
3	Иные сведения	

Сведения об уточняемых земельных участках, необходимые для исправления реестровых ошибок в сведениях о местоположении их границ

1. Сведения о характерных точках границы уточняемого земельного участка с кадастровым номером 17:03:0601161:78

Зона № -

Обозначение характерных точек границ	Существующие координаты, м		Уточненные координаты, м		Метод определения координат	Средняя квадратическая погрешность определения координат характерной точки (Mt), м	Формулы, примененные для расчета средней квадратической погрешности определения координат характерной точки (Mt), м
	X	Y	X	Y			
1	2	3	4	5	6	7	8
н192У	-	-	105846.04	8197.13	Геодезический метод	0.1	$Mt = \sqrt{(m_0^2 + m_1^2)} = \sqrt{(0,07^2 + 0,07^2)} = 0,1$
н503У	-	-	105859.19	8204.09	Геодезический метод	0.1	$Mt = \sqrt{(m_0^2 + m_1^2)} = \sqrt{(0,07^2 + 0,07^2)} = 0,1$
н504У	-	-	105857.93	8205.67	Геодезический метод	0.1	$Mt = \sqrt{(m_0^2 + m_1^2)} = \sqrt{(0,07^2 + 0,07^2)} = 0,1$
н474У	-	-	105843.66	8236.57	Геодезический метод	0.1	$Mt = \sqrt{(m_0^2 + m_1^2)} = \sqrt{(0,07^2 + 0,07^2)} = 0,1$
н473У	-	-	105829.70	8226.95	Геодезический метод	0.1	$Mt = \sqrt{(m_0^2 + m_1^2)} = \sqrt{(0,07^2 + 0,07^2)} = 0,1$
н193У	-	-	105832.54	8221.77	Геодезический метод	0.1	$Mt = \sqrt{(m_0^2 + m_1^2)} = \sqrt{(0,07^2 + 0,07^2)} = 0,1$
н192У	-	-	105846.04	8197.13	Геодезический метод	0.1	$Mt = \sqrt{(m_0^2 + m_1^2)} = \sqrt{(0,07^2 + 0,07^2)} = 0,1$

2. Сведения о частях границ уточняемого земельного участка с кадастровым номером 17:03:0601161:78

Обозначение части границ		Горизонтальное проложение (S), м	Описание прохождения части границ	Отметка о наличии земельного спора о местоположении границ земельного участка
от т.	до т.			
1	2	3	4	5
н503У	н504У	2.02	-	-
н504У	н474У	34.04	-	-
н192У	н503У	14.88	-	-
н193У	н192У	28.10	-	-
н474У	н473У	16.95	-	-
н473У	н193У	5.91	-	-

3. Характеристики уточняемого земельного участка с кадастровым номером 17:03:0601161:78

№ п/п	Наименование характеристики	Значение характеристики
1	2	3
1	Площадь земельного участка +/- величина погрешности определения площади (P +/- ΔP), м ²	546 +/- 8
2	Формула, примененная для расчета предельной допустимой погрешности определения площади земельного участка (ΔP), м ²	$\Delta P = 3,5 * Mt * \sqrt{P} = 3,5 * 0,1 * \sqrt{546} = 8,00$
3	Иные сведения	

Сведения об уточняемых земельных участках, необходимые для исправления реестровых ошибок в сведениях о местоположении их границ

1. Сведения о характерных точках границы уточняемого земельного участка с кадастровым номером 17:03:0601161:9

Зона № -

Обозначение характерных точек границ	Существующие координаты, м		Уточненные координаты, м		Метод определения координат	Средняя квадратическая погрешность определения координат характерной точки (Mt), м	Формулы, примененные для расчета средней квадратической погрешности определения координат характерной точки (Mt), м
	X	Y	X	Y			
1	2	3	4	5	6	7	8
н94У	-	-	105968.00	8194.73	Геодезический метод	0.1	$Mt = \sqrt{(m_0^2 + m_1^2)} = \sqrt{(0,07^2 + 0,07^2)} = 0,1$
н367У	-	-	105957.01	8218.19	Геодезический метод	0.1	$Mt = \sqrt{(m_0^2 + m_1^2)} = \sqrt{(0,07^2 + 0,07^2)} = 0,1$
н370У	-	-	105908.35	8199.42	Геодезический метод	0.1	$Mt = \sqrt{(m_0^2 + m_1^2)} = \sqrt{(0,07^2 + 0,07^2)} = 0,1$
н376У	-	-	105919.64	8171.62	Геодезический метод	0.1	$Mt = \sqrt{(m_0^2 + m_1^2)} = \sqrt{(0,07^2 + 0,07^2)} = 0,1$
н94У	-	-	105968.00	8194.73	Геодезический метод	0.1	$Mt = \sqrt{(m_0^2 + m_1^2)} = \sqrt{(0,07^2 + 0,07^2)} = 0,1$

2. Сведения о частях границ уточняемого земельного участка с кадастровым номером 17:03:0601161:9

Обозначение части границ		Горизонтальное положение (S), м	Описание прохождения части границ	Отметка о наличии земельного спора о местоположении границ земельного участка
от т.	до т.			
1	2	3	4	5
н94У	н367У	25.91	-	-
н367У	н370У	52.15	-	-
н370У	н376У	30.01	-	-
н376У	н94У	53.60	-	-

3. Характеристики уточняемого земельного участка с кадастровым номером 17:03:0601161:9

№ п/п	Наименование характеристики	Значение характеристики
1	2	3
1	Площадь земельного участка +/- величина погрешности определения площади (P +/- ΔP), м ²	1477 +/- 13
2	Формула, примененная для расчета предельной допустимой погрешности определения площади земельного участка (ΔP), м ²	$\Delta P = 3,5 * Mt * \sqrt{P} = 3,5 * 0,1 * \sqrt{1477} = 13,00$
3	Иные сведения	

Описание местоположения здания, сооружения, объекта незавершенного строительства на земельном участке

**1. Сведения о характерных точках контура
вид объекта недвижимости (здание, сооружение, объект незавершенного строительства) здание
кадастровый номер (обозначение) : 17:03:0601160:102**

Зона № -

Номер контура	Номера характерных точек контура	Существующие			Уточненные			Метод определения координат	Средняя квадратическая погрешность определения координат характерной точки (Mt), м	Формулы, примененные для расчета средней квадратической погрешности определения координат характерной точки (Mt), м
		Координаты, м		R, м	Координаты, м		R, м			
		X	Y		X	Y				
1	2	3	4	5	6	7	8	9	10	11
-	н5190	-	-	-	106074.91	7820.29	-	Геодезический метод	0.1	$Mt = \sqrt{(m_0^2 + m_1^2)} = \sqrt{(0,07^2 + 0,07^2)} = 0,1$
-	н5200	-	-	-	106081.32	7825.08	-	Геодезический метод	0.1	$Mt = \sqrt{(m_0^2 + m_1^2)} = \sqrt{(0,07^2 + 0,07^2)} = 0,1$
-	н5210	-	-	-	106077.13	7830.69	-	Геодезический метод	0.1	$Mt = \sqrt{(m_0^2 + m_1^2)} = \sqrt{(0,07^2 + 0,07^2)} = 0,1$
-	н5220	-	-	-	106070.72	7825.90	-	Геодезический метод	0.1	$Mt = \sqrt{(m_0^2 + m_1^2)} = \sqrt{(0,07^2 + 0,07^2)} = 0,1$
-	н5190	-	-	-	106074.91	7820.29	-	Геодезический метод	0.1	$Mt = \sqrt{(m_0^2 + m_1^2)} = \sqrt{(0,07^2 + 0,07^2)} = 0,1$

2. Характеристики здания, сооружения, объекта незавершенного строительства с кадастровым номером (обозначением): 17:03:0601160:102

№ п/п	Наименование характеристики	Значение характеристики
1	2	3
1	Вид объекта недвижимости	здание
2	Ранее присвоенный государственный учетный номер здания, сооружения, объекта незавершенного строительства (кадастровый, инвентарный или условный номер)	-
3	Кадастровый номер земельного участка (земельных участков), в границах которого (которых) расположено здание, сооружение, объект незавершенного строительства	17:03:0601160:3
4	Номер кадастрового квартала (кадастровых кварталов), в пределах которого (которых) расположено здание, сооружение, объекта незавершенного строительства	17:03:0601161
5	Адрес здания, сооружения, объекта незавершенного строительства	668110, Республика Тыва, район Дзун-Хемчикский, город Чадан, улица Степная, дом 8
	Местоположение здания, сооружения, объекта незавершенного строительства	-
	Дополнительные сведения о местоположении	-
6	Иные сведения	

Описание местоположения здания, сооружения, объекта незавершенного строительства на земельном участке

**1. Сведения о характерных точках контура
вид объекта недвижимости (здание, сооружение, объект незавершенного строительства) здание
кадастровый номер (обозначение) : 17:03:0601160:74**

Зона № -

Номер контура	Номера характерных точек контура	Существующие			Уточненные			Метод определения координат	Средняя квадратическая погрешность определения координат характерной точки (Mt), м	Формулы, примененные для расчета средней квадратической погрешности определения координат характерной точки (Mt), м
		Координаты, м		R, м	Координаты, м		R, м			
		X	Y		X	Y				
1	2	3	4	5	6	7	8	9	10	11
-	н360	-	-	-	106089.93	7801.63	-	Геодезический метод	0.1	$Mt = \sqrt{(m_0^2 + m_1^2)} = \sqrt{(0,07^2 + 0,07^2)} = 0,1$
-	н5230	-	-	-	106095.24	7795.64	-	Геодезический метод	0.1	$Mt = \sqrt{(m_0^2 + m_1^2)} = \sqrt{(0,07^2 + 0,07^2)} = 0,1$
-	н5240	-	-	-	106109.14	7807.99	-	Геодезический метод	0.1	$Mt = \sqrt{(m_0^2 + m_1^2)} = \sqrt{(0,07^2 + 0,07^2)} = 0,1$
-	н5250	-	-	-	106103.83	7813.97	-	Геодезический метод	0.1	$Mt = \sqrt{(m_0^2 + m_1^2)} = \sqrt{(0,07^2 + 0,07^2)} = 0,1$
-	н360	-	-	-	106089.93	7801.63	-	Геодезический метод	0.1	$Mt = \sqrt{(m_0^2 + m_1^2)} = \sqrt{(0,07^2 + 0,07^2)} = 0,1$

2. Характеристики здания, сооружения, объекта незавершенного строительства с кадастровым номером (обозначением): 17:03:0601160:74

№ п/п	Наименование характеристики	Значение характеристики
1	2	3
1	Вид объекта недвижимости	здание
2	Ранее присвоенный государственный учетный номер здания, сооружения, объекта незавершенного строительства (кадастровый, инвентарный или условный номер)	-
3	Кадастровый номер земельного участка (земельных участков), в границах которого (которых) расположено здание, сооружение, объект незавершенного строительства	17:03:0601160:4
4	Номер кадастрового квартала (кадастровых кварталов), в пределах которого (которых) расположено здание, сооружение, объекта незавершенного строительства	17:03:0601161
5	Адрес здания, сооружения, объекта незавершенного строительства	668110, Республика Тыва, район Дзун-Хемчикский, город Чадан, улица Степная, дом 9
	Местоположение здания, сооружения, объекта незавершенного строительства	-
	Дополнительные сведения о местоположении	-
6	Иные сведения	

Описание местоположения здания, сооружения, объекта незавершенного строительства на земельном участке

**1. Сведения о характерных точках контура
вид объекта недвижимости (здание, сооружение, объект незавершенного строительства) здание
кадастровый номер (обозначение) : 17:03:0601161:212**

Зона № -

Номер контура	Номера характерных точек контура	Существующие			Уточненные			Метод определения координат	Средняя квадратическая погрешность определения координат характерной точки (Mt), м	Формулы, примененные для расчета средней квадратической погрешности определения координат характерной точки (Mt), м
		Координаты, м		R, м	Координаты, м		R, м			
		X	Y		X	Y				
1	2	3	4	5	6	7	8	9	10	11
-	н5260	-	-	-	106144.19	7817.92	-	Геодезический метод	0.1	$Mt = \sqrt{(m_0^2 + m_1^2)} = \sqrt{(0,07^2 + 0,07^2)} = 0,1$
-	н5270	-	-	-	106150.98	7822.15	-	Геодезический метод	0.1	$Mt = \sqrt{(m_0^2 + m_1^2)} = \sqrt{(0,07^2 + 0,07^2)} = 0,1$
-	н5280	-	-	-	106143.58	7834.03	-	Геодезический метод	0.1	$Mt = \sqrt{(m_0^2 + m_1^2)} = \sqrt{(0,07^2 + 0,07^2)} = 0,1$
-	н5290	-	-	-	106136.79	7829.80	-	Геодезический метод	0.1	$Mt = \sqrt{(m_0^2 + m_1^2)} = \sqrt{(0,07^2 + 0,07^2)} = 0,1$
-	н5260	-	-	-	106144.19	7817.92	-	Геодезический метод	0.1	$Mt = \sqrt{(m_0^2 + m_1^2)} = \sqrt{(0,07^2 + 0,07^2)} = 0,1$

2. Характеристики здания, сооружения, объекта незавершенного строительства с кадастровым номером (обозначением): 17:03:0601161:212

№ п/п	Наименование характеристики	Значение характеристики
1	2	3
1	Вид объекта недвижимости	здание
2	Ранее присвоенный государственный учетный номер здания, сооружения, объекта незавершенного строительства (кадастровый, инвентарный или условный номер)	-
3	Кадастровый номер земельного участка (земельных участков), в границах которого (которых) расположено здание, сооружение, объект незавершенного строительства	17:03:0601161:383, 17:03:0601161:68
4	Номер кадастрового квартала (кадастровых кварталов), в пределах которого (которых) расположено здание, сооружение, объекта незавершенного строительства	17:03:0601161
5	Адрес здания, сооружения, объекта незавершенного строительства	Республика Тыва, район Дзун-Хемчикский, город Чадан, улица Чурмет-Дажы, дом 39
	Местоположение здания, сооружения, объекта незавершенного строительства	-
	Дополнительные сведения о местоположении	-
6	Иные сведения	

Описание местоположения здания, сооружения, объекта незавершенного строительства на земельном участке

**1. Сведения о характерных точках контура
вид объекта недвижимости (здание, сооружение, объект незавершенного строительства) здание
кадастровый номер (обозначение) : 17:03:0601161:213**

Зона № -

Номер контура	Номера характерных точек контура	Существующие			Уточненные			Метод определения координат	Средняя квадратическая погрешность определения координат характерной точки (Mt), м	Формулы, примененные для расчета средней квадратической погрешности определения координат характерной точки (Mt), м
		Координаты, м		R, м	Координаты, м		R, м			
		X	Y		X	Y				
1	2	3	4	5	6	7	8	9	10	11
-	н5300	-	-	-	106150.06	7672.30	-	Геодезический метод	0.1	$Mt = \sqrt{(m_0^2 + m_1^2)} = \sqrt{(0,07^2 + 0,07^2)} = 0,1$
-	н5310	-	-	-	106146.03	7676.75	-	Геодезический метод	0.1	$Mt = \sqrt{(m_0^2 + m_1^2)} = \sqrt{(0,07^2 + 0,07^2)} = 0,1$
-	н5320	-	-	-	106141.58	7672.72	-	Геодезический метод	0.1	$Mt = \sqrt{(m_0^2 + m_1^2)} = \sqrt{(0,07^2 + 0,07^2)} = 0,1$
-	н5330	-	-	-	106145.61	7668.27	-	Геодезический метод	0.1	$Mt = \sqrt{(m_0^2 + m_1^2)} = \sqrt{(0,07^2 + 0,07^2)} = 0,1$
-	н5300	-	-	-	106150.06	7672.30	-	Геодезический метод	0.1	$Mt = \sqrt{(m_0^2 + m_1^2)} = \sqrt{(0,07^2 + 0,07^2)} = 0,1$

2. Характеристики здания, сооружения, объекта незавершенного строительства с кадастровым номером (обозначением): 17:03:0601161:213

№ п/п	Наименование характеристики	Значение характеристики
1	2	3
1	Вид объекта недвижимости	здание
2	Ранее присвоенный государственный учетный номер здания, сооружения, объекта незавершенного строительства (кадастровый, инвентарный или условный номер)	-
3	Кадастровый номер земельного участка (земельных участков), в границах которого (которых) расположено здание, сооружение, объект незавершенного строительства	17:03:0601161:193
4	Номер кадастрового квартала (кадастровых кварталов), в пределах которого (которых) расположено здание, сооружение, объекта незавершенного строительства	17:03:0601161
5	Адрес здания, сооружения, объекта незавершенного строительства	Республика Тыва, район Дзун-Хемчикский, город Чадан, улица Зеленая, дом 32
	Местоположение здания, сооружения, объекта незавершенного строительства	-
	Дополнительные сведения о местоположении	-
6	Иные сведения	

Описание местоположения здания, сооружения, объекта незавершенного строительства на земельном участке

**1. Сведения о характерных точках контура
вид объекта недвижимости (здание, сооружение, объект незавершенного строительства) здание
кадастровый номер (обозначение) : 17:03:0601161:214**

Зона № -

Номер контура	Номера характерных точек контура	Существующие			Уточненные			Метод определения координат	Средняя квадратическая погрешность определения координат характерной точки (Mt), м	Формулы, примененные для расчета средней квадратической погрешности определения координат характерной точки (Mt), м
		Координаты, м		R, м	Координаты, м		R, м			
		X	Y		X	Y				
1	2	3	4	5	6	7	8	9	10	11
-	н5340	-	-	-	105872.89	7957.96	-	Геодезический метод	0.1	$Mt = \sqrt{(m_0^2 + m_1^2)} = \sqrt{(0,07^2 + 0,07^2)} = 0,1$
-	н5350	-	-	-	105878.80	7963.35	-	Геодезический метод	0.1	$Mt = \sqrt{(m_0^2 + m_1^2)} = \sqrt{(0,07^2 + 0,07^2)} = 0,1$
-	н5360	-	-	-	105872.74	7970.00	-	Геодезический метод	0.1	$Mt = \sqrt{(m_0^2 + m_1^2)} = \sqrt{(0,07^2 + 0,07^2)} = 0,1$
-	н5370	-	-	-	105866.83	7964.62	-	Геодезический метод	0.1	$Mt = \sqrt{(m_0^2 + m_1^2)} = \sqrt{(0,07^2 + 0,07^2)} = 0,1$
-	н5340	-	-	-	105872.89	7957.96	-	Геодезический метод	0.1	$Mt = \sqrt{(m_0^2 + m_1^2)} = \sqrt{(0,07^2 + 0,07^2)} = 0,1$

2. Характеристики здания, сооружения, объекта незавершенного строительства с кадастровым номером (обозначением): 17:03:0601161:214

№ п/п	Наименование характеристики	Значение характеристики
1	2	3
1	Вид объекта недвижимости	здание
2	Ранее присвоенный государственный учетный номер здания, сооружения, объекта незавершенного строительства (кадастровый, инвентарный или условный номер)	-
3	Кадастровый номер земельного участка (земельных участков), в границах которого (которых) расположено здание, сооружение, объект незавершенного строительства	17:03:0601161:38
4	Номер кадастрового квартала (кадастровых кварталов), в пределах которого (которых) расположено здание, сооружение, объекта незавершенного строительства	17:03:0601161
5	Адрес здания, сооружения, объекта незавершенного строительства	Республика Тыва, район Дзун-Хемчикский, город Чадан, улица Зеленая, дом 6
	Местоположение здания, сооружения, объекта незавершенного строительства	-
	Дополнительные сведения о местоположении	-
6	Иные сведения	

Описание местоположения здания, сооружения, объекта незавершенного строительства на земельном участке

**1. Сведения о характерных точках контура
вид объекта недвижимости (здание, сооружение, объект незавершенного строительства) здание
кадастровый номер (обозначение) : 17:03:0601161:216**

Зона № -

Номер контура	Номера характерных точек контура	Существующие			Уточненные			Метод определения координат	Средняя квадратическая погрешность определения координат характерной точки (Mt), м	Формулы, примененные для расчета средней квадратической погрешности определения координат характерной точки (Mt), м
		Координаты, м		R, м	Координаты, м		R, м			
		X	Y		X	Y				
1	2	3	4	5	6	7	8	9	10	11
-	н5380	-	-	-	106161.92	7788.63	-	Геодезический метод	0.1	$Mt = \sqrt{(m_0^2 + m_1^2)} = \sqrt{(0,07^2 + 0,07^2)} = 0,1$
-	н5390	-	-	-	106168.71	7792.86	-	Геодезический метод	0.1	$Mt = \sqrt{(m_0^2 + m_1^2)} = \sqrt{(0,07^2 + 0,07^2)} = 0,1$
-	н5400	-	-	-	106161.31	7804.74	-	Геодезический метод	0.1	$Mt = \sqrt{(m_0^2 + m_1^2)} = \sqrt{(0,07^2 + 0,07^2)} = 0,1$
-	н5410	-	-	-	106154.52	7800.51	-	Геодезический метод	0.1	$Mt = \sqrt{(m_0^2 + m_1^2)} = \sqrt{(0,07^2 + 0,07^2)} = 0,1$
-	н5380	-	-	-	106161.92	7788.63	-	Геодезический метод	0.1	$Mt = \sqrt{(m_0^2 + m_1^2)} = \sqrt{(0,07^2 + 0,07^2)} = 0,1$

2. Характеристики здания, сооружения, объекта незавершенного строительства с кадастровым номером (обозначением): 17:03:0601161:216

№ п/п	Наименование характеристики	Значение характеристики
1	2	3
1	Вид объекта недвижимости	здание
2	Ранее присвоенный государственный учетный номер здания, сооружения, объекта незавершенного строительства (кадастровый, инвентарный или условный номер)	-
3	Кадастровый номер земельного участка (земельных участков), в границах которого (которых) расположено здание, сооружение, объект незавершенного строительства	17:03:0601161:401, 17:03:0601161:69
4	Номер кадастрового квартала (кадастровых кварталов), в пределах которого (которых) расположено здание, сооружение, объекта незавершенного строительства	17:03:0601161
5	Адрес здания, сооружения, объекта незавершенного строительства	Республика Тыва, район Дзун-Хемчикский, город Чадан, улица Чурмет-Дажы, дом 41
	Местоположение здания, сооружения, объекта незавершенного строительства	-
	Дополнительные сведения о местоположении	-
6	Иные сведения	

Описание местоположения здания, сооружения, объекта незавершенного строительства на земельном участке

**1. Сведения о характерных точках контура
вид объекта недвижимости (здание, сооружение, объект незавершенного строительства) здание
кадастровый номер (обозначение) : 17:03:0601161:217**

Зона № -

Номер контура	Номера характерных точек контура	Существующие			Уточненные			Метод определения координат	Средняя квадратическая погрешность определения координат характерной точки (Mt), м	Формулы, примененные для расчета средней квадратической погрешности определения координат характерной точки (Mt), м
		Координаты, м		R, м	Координаты, м		R, м			
		X	Y		X	Y				
1	2	3	4	5	6	7	8	9	10	11
-	н5420	-	-	-	105955.94	7950.45	-	Геодезический метод	0.1	$Mt = \sqrt{(m_0^2 + m_1^2)} = \sqrt{(0,07^2 + 0,07^2)} = 0,1$
-	н5430	-	-	-	105959.47	7953.98	-	Геодезический метод	0.1	$Mt = \sqrt{(m_0^2 + m_1^2)} = \sqrt{(0,07^2 + 0,07^2)} = 0,1$
-	н5440	-	-	-	105954.52	7958.93	-	Геодезический метод	0.1	$Mt = \sqrt{(m_0^2 + m_1^2)} = \sqrt{(0,07^2 + 0,07^2)} = 0,1$
-	н5450	-	-	-	105950.99	7955.40	-	Геодезический метод	0.1	$Mt = \sqrt{(m_0^2 + m_1^2)} = \sqrt{(0,07^2 + 0,07^2)} = 0,1$
-	н5420	-	-	-	105955.94	7950.45	-	Геодезический метод	0.1	$Mt = \sqrt{(m_0^2 + m_1^2)} = \sqrt{(0,07^2 + 0,07^2)} = 0,1$

2. Характеристики здания, сооружения, объекта незавершенного строительства с кадастровым номером (обозначением): 17:03:0601161:217

№ п/п	Наименование характеристики	Значение характеристики
1	2	3
1	Вид объекта недвижимости	здание
2	Ранее присвоенный государственный учетный номер здания, сооружения, объекта незавершенного строительства (кадастровый, инвентарный или условный номер)	-
3	Кадастровый номер земельного участка (земельных участков), в границах которого (которых) расположено здание, сооружение, объект незавершенного строительства	17:03:0601161:1
4	Номер кадастрового квартала (кадастровых кварталов), в пределах которого (которых) расположено здание, сооружение, объекта незавершенного строительства	17:03:0601161
5	Адрес здания, сооружения, объекта незавершенного строительства	Республика Тыва, район Дзун-Хемчикский, город Чадан, улица Оюн Курседи, дом 32
	Местоположение здания, сооружения, объекта незавершенного строительства	-
	Дополнительные сведения о местоположении	-
6	Иные сведения	

Описание местоположения здания, сооружения, объекта незавершенного строительства на земельном участке

**1. Сведения о характерных точках контура
вид объекта недвижимости (здание, сооружение, объект незавершенного строительства) здание
кадастровый номер (обозначение) : 17:03:0601161:218**

Зона № -

Номер контура	Номера характерных точек контура	Существующие			Уточненные			Метод определения координат	Средняя квадратическая погрешность определения координат характерной точки (Mt), м	Формулы, примененные для расчета средней квадратической погрешности определения координат характерной точки (Mt), м
		Координаты, м		R, м	Координаты, м		R, м			
		X	Y		X	Y				
1	2	3	4	5	6	7	8	9	10	11
-	н5460	-	-	-	106008.53	7813.76	-	Геодезический метод	0.1	$Mt = \sqrt{(m_0^2 + m_1^2)} = \sqrt{(0,07^2 + 0,07^2)} = 0,1$
-	н5470	-	-	-	106014.38	7819.21	-	Геодезический метод	0.1	$Mt = \sqrt{(m_0^2 + m_1^2)} = \sqrt{(0,07^2 + 0,07^2)} = 0,1$
-	н5480	-	-	-	106004.84	7829.46	-	Геодезический метод	0.1	$Mt = \sqrt{(m_0^2 + m_1^2)} = \sqrt{(0,07^2 + 0,07^2)} = 0,1$
-	н5490	-	-	-	105998.98	7824.01	-	Геодезический метод	0.1	$Mt = \sqrt{(m_0^2 + m_1^2)} = \sqrt{(0,07^2 + 0,07^2)} = 0,1$
-	н5460	-	-	-	106008.53	7813.76	-	Геодезический метод	0.1	$Mt = \sqrt{(m_0^2 + m_1^2)} = \sqrt{(0,07^2 + 0,07^2)} = 0,1$

2. Характеристики здания, сооружения, объекта незавершенного строительства с кадастровым номером (обозначением): 17:03:0601161:218

№ п/п	Наименование характеристики	Значение характеристики
1	2	3
1	Вид объекта недвижимости	здание
2	Ранее присвоенный государственный учетный номер здания, сооружения, объекта незавершенного строительства (кадастровый, инвентарный или условный номер)	-
3	Кадастровый номер земельного участка (земельных участков), в границах которого (которых) расположено здание, сооружение, объект незавершенного строительства	17:03:0601161:48, 17:03:0601161:391, 17:03:0601161:47
4	Номер кадастрового квартала (кадастровых кварталов), в пределах которого (которых) расположено здание, сооружение, объекта незавершенного строительства	17:03:0601161
5	Адрес здания, сооружения, объекта незавершенного строительства	Республика Тыва, район Дзун-Хемчикский, город Чадан, улица Зеленая, дом 18
	Местоположение здания, сооружения, объекта незавершенного строительства	-
	Дополнительные сведения о местоположении	-
6	Иные сведения	

Описание местоположения здания, сооружения, объекта незавершенного строительства на земельном участке

**1. Сведения о характерных точках контура
вид объекта недвижимости (здание, сооружение, объект незавершенного строительства) здание
кадастровый номер (обозначение) : 17:03:0601161:219**

Зона № -

Номер контура	Номера характерных точек контура	Существующие			Уточненные			Метод определения координат	Средняя квадратическая погрешность определения координат характерной точки (Mt), м	Формулы, примененные для расчета средней квадратической погрешности определения координат характерной точки (Mt), м
		Координаты, м		R, м	Координаты, м		R, м			
		X	Y		X	Y				
1	2	3	4	5	6	7	8	9	10	11
-	н5500	-	-	-	106171.37	7651.67	-	Геодезический метод	0.1	$Mt = \sqrt{(m_0^2 + m_1^2)} = \sqrt{(0,07^2 + 0,07^2)} = 0,1$
-	н5510	-	-	-	106166.42	7656.62	-	Геодезический метод	0.1	$Mt = \sqrt{(m_0^2 + m_1^2)} = \sqrt{(0,07^2 + 0,07^2)} = 0,1$
-	н5520	-	-	-	106161.47	7651.67	-	Геодезический метод	0.1	$Mt = \sqrt{(m_0^2 + m_1^2)} = \sqrt{(0,07^2 + 0,07^2)} = 0,1$
-	н5530	-	-	-	106166.42	7646.72	-	Геодезический метод	0.1	$Mt = \sqrt{(m_0^2 + m_1^2)} = \sqrt{(0,07^2 + 0,07^2)} = 0,1$
-	н5500	-	-	-	106171.37	7651.67	-	Геодезический метод	0.1	$Mt = \sqrt{(m_0^2 + m_1^2)} = \sqrt{(0,07^2 + 0,07^2)} = 0,1$

2. Характеристики здания, сооружения, объекта незавершенного строительства с кадастровым номером (обозначением): 17:03:0601161:219

№ п/п	Наименование характеристики	Значение характеристики
1	2	3
1	Вид объекта недвижимости	здание
2	Ранее присвоенный государственный учетный номер здания, сооружения, объекта незавершенного строительства (кадастровый, инвентарный или условный номер)	-
3	Кадастровый номер земельного участка (земельных участков), в границах которого (которых) расположено здание, сооружение, объект незавершенного строительства	17:03:0601161:67
4	Номер кадастрового квартала (кадастровых кварталов), в пределах которого (которых) расположено здание, сооружение, объекта незавершенного строительства	17:03:0601161
5	Адрес здания, сооружения, объекта незавершенного строительства	Республика Тыва, район Дзун-Хемчикский, город Чадан, улица Зеленая, дом 34
	Местоположение здания, сооружения, объекта незавершенного строительства	-
	Дополнительные сведения о местоположении	-
6	Иные сведения	

Описание местоположения здания, сооружения, объекта незавершенного строительства на земельном участке

**1. Сведения о характерных точках контура
вид объекта недвижимости (здание, сооружение, объект незавершенного строительства) здание
кадастровый номер (обозначение) : 17:03:0601161:220**

Зона № -

Номер контура	Номера характерных точек контура	Существующие			Уточненные			Метод определения координат	Средняя квадратическая погрешность определения координат характерной точки (Mt), м	Формулы, примененные для расчета средней квадратической погрешности определения координат характерной точки (Mt), м
		Координаты, м		R, м	Координаты, м		R, м			
		X	Y		X	Y				
1	2	3	4	5	6	7	8	9	10	11
-	н5540	-	-	-	105938.00	7886.72	-	Геодезический метод	0.1	$Mt = \sqrt{(m_0^2 + m_1^2)} = \sqrt{(0,07^2 + 0,07^2)} = 0,1$
-	н5550	-	-	-	105943.86	7892.18	-	Геодезический метод	0.1	$Mt = \sqrt{(m_0^2 + m_1^2)} = \sqrt{(0,07^2 + 0,07^2)} = 0,1$
-	н5560	-	-	-	105934.31	7902.42	-	Геодезический метод	0.1	$Mt = \sqrt{(m_0^2 + m_1^2)} = \sqrt{(0,07^2 + 0,07^2)} = 0,1$
-	н5570	-	-	-	105928.46	7896.97	-	Геодезический метод	0.1	$Mt = \sqrt{(m_0^2 + m_1^2)} = \sqrt{(0,07^2 + 0,07^2)} = 0,1$
-	н5540	-	-	-	105938.00	7886.72	-	Геодезический метод	0.1	$Mt = \sqrt{(m_0^2 + m_1^2)} = \sqrt{(0,07^2 + 0,07^2)} = 0,1$

2. Характеристики здания, сооружения, объекта незавершенного строительства с кадастровым номером (обозначением): 17:03:0601161:220

№ п/п	Наименование характеристики	Значение характеристики
1	2	3
1	Вид объекта недвижимости	здание
2	Ранее присвоенный государственный учетный номер здания, сооружения, объекта незавершенного строительства (кадастровый, инвентарный или условный номер)	-
3	Кадастровый номер земельного участка (земельных участков), в границах которого (которых) расположено здание, сооружение, объект незавершенного строительства	17:03:0601161:195, 17:03:0601161:196
4	Номер кадастрового квартала (кадастровых кварталов), в пределах которого (которых) расположено здание, сооружение, объекта незавершенного строительства	17:03:0601161
5	Адрес здания, сооружения, объекта незавершенного строительства	Республика Тыва, район Дзун-Хемчикский, город Чадан, улица Зеленая, дом 12
	Местоположение здания, сооружения, объекта незавершенного строительства	-
	Дополнительные сведения о местоположении	-
6	Иные сведения	

Описание местоположения здания, сооружения, объекта незавершенного строительства на земельном участке

**1. Сведения о характерных точках контура
вид объекта недвижимости (здание, сооружение, объект незавершенного строительства) здание
кадастровый номер (обозначение) : 17:03:0601161:221**

Зона № -

Номер контура	Номера характерных точек контура	Существующие			Уточненные			Метод определения координат	Средняя квадратическая погрешность определения координат характерной точки (Mt), м	Формулы, примененные для расчета средней квадратической погрешности определения координат характерной точки (Mt), м
		Координаты, м		R, м	Координаты, м		R, м			
		X	Y		X	Y				
1	2	3	4	5	6	7	8	9	10	11
-	н5580	-	-	-	105789.80	8130.16	-	Геодезический метод	0.1	$Mt = \sqrt{(m_0^2 + m_1^2)} = \sqrt{(0,07^2 + 0,07^2)} = 0,1$
-	н5590	-	-	-	105795.79	8135.47	-	Геодезический метод	0.1	$Mt = \sqrt{(m_0^2 + m_1^2)} = \sqrt{(0,07^2 + 0,07^2)} = 0,1$
-	н5600	-	-	-	105791.14	8140.71	-	Геодезический метод	0.1	$Mt = \sqrt{(m_0^2 + m_1^2)} = \sqrt{(0,07^2 + 0,07^2)} = 0,1$
-	н5610	-	-	-	105785.16	8135.40	-	Геодезический метод	0.1	$Mt = \sqrt{(m_0^2 + m_1^2)} = \sqrt{(0,07^2 + 0,07^2)} = 0,1$
-	н5580	-	-	-	105789.80	8130.16	-	Геодезический метод	0.1	$Mt = \sqrt{(m_0^2 + m_1^2)} = \sqrt{(0,07^2 + 0,07^2)} = 0,1$

2. Характеристики здания, сооружения, объекта незавершенного строительства с кадастровым номером (обозначением): 17:03:0601161:221

№ п/п	Наименование характеристики	Значение характеристики
1	2	3
1	Вид объекта недвижимости	здание
2	Ранее присвоенный государственный учетный номер здания, сооружения, объекта незавершенного строительства (кадастровый, инвентарный или условный номер)	-
3	Кадастровый номер земельного участка (земельных участков), в границах которого (которых) расположено здание, сооружение, объект незавершенного строительства	17:03:0601161:53
4	Номер кадастрового квартала (кадастровых кварталов), в пределах которого (которых) расположено здание, сооружение, объекта незавершенного строительства	17:03:0601161
5	Адрес здания, сооружения, объекта незавершенного строительства	Республика Тыва, район Дзун-Хемчикский, город Чадан, улица Оюн Курседи, дом 14
	Местоположение здания, сооружения, объекта незавершенного строительства	-
	Дополнительные сведения о местоположении	-
6	Иные сведения	

Описание местоположения здания, сооружения, объекта незавершенного строительства на земельном участке

**1. Сведения о характерных точках контура
вид объекта недвижимости (здание, сооружение, объект незавершенного строительства) здание
кадастровый номер (обозначение) : 17:03:0601161:222**

Зона № -

Номер контура	Номера характерных точек контура	Существующие			Уточненные			Метод определения координат	Средняя квадратическая погрешность определения координат характерной точки (Mt), м	Формулы, примененные для расчета средней квадратической погрешности определения координат характерной точки (Mt), м
		Координаты, м		R, м	Координаты, м		R, м			
		X	Y		X	Y				
1	2	3	4	5	6	7	8	9	10	11
-	н5620	-	-	-	105985.69	7836.60	-	Геодезический метод	0.1	$Mt = \sqrt{(m_0^2 + m_1^2)} = \sqrt{(0,07^2 + 0,07^2)} = 0,1$
-	н5630	-	-	-	105991.54	7842.06	-	Геодезический метод	0.1	$Mt = \sqrt{(m_0^2 + m_1^2)} = \sqrt{(0,07^2 + 0,07^2)} = 0,1$
-	н5640	-	-	-	105982.00	7852.30	-	Геодезический метод	0.1	$Mt = \sqrt{(m_0^2 + m_1^2)} = \sqrt{(0,07^2 + 0,07^2)} = 0,1$
-	н5650	-	-	-	105976.14	7846.85	-	Геодезический метод	0.1	$Mt = \sqrt{(m_0^2 + m_1^2)} = \sqrt{(0,07^2 + 0,07^2)} = 0,1$
-	н5620	-	-	-	105985.69	7836.60	-	Геодезический метод	0.1	$Mt = \sqrt{(m_0^2 + m_1^2)} = \sqrt{(0,07^2 + 0,07^2)} = 0,1$

2. Характеристики здания, сооружения, объекта незавершенного строительства с кадастровым номером (обозначением): 17:03:0601161:222

№ п/п	Наименование характеристики	Значение характеристики
1	2	3
1	Вид объекта недвижимости	здание
2	Ранее присвоенный государственный учетный номер здания, сооружения, объекта незавершенного строительства (кадастровый, инвентарный или условный номер)	-
3	Кадастровый номер земельного участка (земельных участков), в границах которого (которых) расположено здание, сооружение, объект незавершенного строительства	17:03:0601161:350, 17:03:0601161:44
4	Номер кадастрового квартала (кадастровых кварталов), в пределах которого (которых) расположено здание, сооружение, объекта незавершенного строительства	17:03:0601161
5	Адрес здания, сооружения, объекта незавершенного строительства	Республика Тыва, район Дзун-Хемчикский, город Чадан, улица Зеленая, дом 16
	Местоположение здания, сооружения, объекта незавершенного строительства	-
	Дополнительные сведения о местоположении	-
6	Иные сведения	

Описание местоположения здания, сооружения, объекта незавершенного строительства на земельном участке

**1. Сведения о характерных точках контура
вид объекта недвижимости (здание, сооружение, объект незавершенного строительства) здание
кадастровый номер (обозначение) : 17:03:0601161:223**

Зона № -

Номер контура	Номера характерных точек контура	Существующие			Уточненные			Метод определения координат	Средняя квадратическая погрешность определения координат характерной точки (Mt), м	Формулы, примененные для расчета средней квадратической погрешности определения координат характерной точки (Mt), м
		Координаты, м		R, м	Координаты, м		R, м			
		X	Y		X	Y				
1	2	3	4	5	6	7	8	9	10	11
-	н5660	-	-	-	106002.35	8024.17	-	Геодезический метод	0.1	$Mt = \sqrt{(m_0^2 + m_1^2)} = \sqrt{(0,07^2 + 0,07^2)} = 0,1$
-	н5670	-	-	-	106011.57	8031.01	-	Геодезический метод	0.1	$Mt = \sqrt{(m_0^2 + m_1^2)} = \sqrt{(0,07^2 + 0,07^2)} = 0,1$
-	н5680	-	-	-	106007.93	8035.96	-	Геодезический метод	0.1	$Mt = \sqrt{(m_0^2 + m_1^2)} = \sqrt{(0,07^2 + 0,07^2)} = 0,1$
-	н5690	-	-	-	105998.67	8029.19	-	Геодезический метод	0.1	$Mt = \sqrt{(m_0^2 + m_1^2)} = \sqrt{(0,07^2 + 0,07^2)} = 0,1$
-	н5660	-	-	-	106002.35	8024.17	-	Геодезический метод	0.1	$Mt = \sqrt{(m_0^2 + m_1^2)} = \sqrt{(0,07^2 + 0,07^2)} = 0,1$

2. Характеристики здания, сооружения, объекта незавершенного строительства с кадастровым номером (обозначением): 17:03:0601161:223

№ п/п	Наименование характеристики	Значение характеристики
1	2	3
1	Вид объекта недвижимости	здание
2	Ранее присвоенный государственный учетный номер здания, сооружения, объекта незавершенного строительства (кадастровый, инвентарный или условный номер)	-
3	Кадастровый номер земельного участка (земельных участков), в границах которого (которых) расположено здание, сооружение, объект незавершенного строительства	17:03:0601161:112
4	Номер кадастрового квартала (кадастровых кварталов), в пределах которого (которых) расположено здание, сооружение, объекта незавершенного строительства	17:03:0601161
5	Адрес здания, сооружения, объекта незавершенного строительства	Республика Тыва, район Дзун-Хемчикский, город Чадан, улица Чурмет-Дажы, дом 21
	Местоположение здания, сооружения, объекта незавершенного строительства	-
	Дополнительные сведения о местоположении	-
6	Иные сведения	

Описание местоположения здания, сооружения, объекта незавершенного строительства на земельном участке

**1. Сведения о характерных точках контура
вид объекта недвижимости (здание, сооружение, объект незавершенного строительства) здание
кадастровый номер (обозначение) : 17:03:0601161:226**

Зона № -

Номер контура	Номера характерных точек контура	Существующие			Уточненные			Метод определения координат	Средняя квадратическая погрешность определения координат характерной точки (Mt), м	Формулы, примененные для расчета средней квадратической погрешности определения координат характерной точки (Mt), м
		Координаты, м		R, м	Координаты, м		R, м			
		X	Y		X	Y				
1	2	3	4	5	6	7	8	9	10	11
-	н5700	-	-	-	106046.06	7977.71	-	Геодезический метод	0.1	$Mt = \sqrt{(m_0^2 + m_1^2)} = \sqrt{(0,07^2 + 0,07^2)} = 0,1$
-	н5710	-	-	-	106050.33	7980.32	-	Геодезический метод	0.1	$Mt = \sqrt{(m_0^2 + m_1^2)} = \sqrt{(0,07^2 + 0,07^2)} = 0,1$
-	н5720	-	-	-	106047.73	7984.58	-	Геодезический метод	0.1	$Mt = \sqrt{(m_0^2 + m_1^2)} = \sqrt{(0,07^2 + 0,07^2)} = 0,1$
-	н5730	-	-	-	106043.46	7981.98	-	Геодезический метод	0.1	$Mt = \sqrt{(m_0^2 + m_1^2)} = \sqrt{(0,07^2 + 0,07^2)} = 0,1$
-	н5700	-	-	-	106046.06	7977.71	-	Геодезический метод	0.1	$Mt = \sqrt{(m_0^2 + m_1^2)} = \sqrt{(0,07^2 + 0,07^2)} = 0,1$

2. Характеристики здания, сооружения, объекта незавершенного строительства с кадастровым номером (обозначением): 17:03:0601161:226

№ п/п	Наименование характеристики	Значение характеристики
1	2	3
1	Вид объекта недвижимости	здание
2	Ранее присвоенный государственный учетный номер здания, сооружения, объекта незавершенного строительства (кадастровый, инвентарный или условный номер)	-
3	Кадастровый номер земельного участка (земельных участков), в границах которого (которых) расположено здание, сооружение, объект незавершенного строительства	17:03:0601161:16
4	Номер кадастрового квартала (кадастровых кварталов), в пределах которого (которых) расположено здание, сооружение, объекта незавершенного строительства	17:03:0601161
5	Адрес здания, сооружения, объекта незавершенного строительства	Республика Тыва, район Дзун-Хемчикский, город Чадан, улица Чурмет-Дажы, дом 25
	Местоположение здания, сооружения, объекта незавершенного строительства	-
	Дополнительные сведения о местоположении	-
6	Иные сведения	

Описание местоположения здания, сооружения, объекта незавершенного строительства на земельном участке

**1. Сведения о характерных точках контура
вид объекта недвижимости (здание, сооружение, объект незавершенного строительства) здание
кадастровый номер (обозначение) : 17:03:0601161:227**

Зона № -

Номер контура	Номера характерных точек контура	Существующие			Уточненные			Метод определения координат	Средняя квадратическая погрешность определения координат характерной точки (Mt), м	Формулы, примененные для расчета средней квадратической погрешности определения координат характерной точки (Mt), м
		Координаты, м		R, м	Координаты, м		R, м			
		X	Y		X	Y				
1	2	3	4	5	6	7	8	9	10	11
-	н5740	-	-	-	105901.70	8008.84	-	Геодезический метод	0.1	$Mt = \sqrt{(m_0^2 + m_1^2)} = \sqrt{(0,07^2 + 0,07^2)} = 0,1$
-	н5750	-	-	-	105907.36	8014.49	-	Геодезический метод	0.1	$Mt = \sqrt{(m_0^2 + m_1^2)} = \sqrt{(0,07^2 + 0,07^2)} = 0,1$
-	н5760	-	-	-	105901.70	8020.15	-	Геодезический метод	0.1	$Mt = \sqrt{(m_0^2 + m_1^2)} = \sqrt{(0,07^2 + 0,07^2)} = 0,1$
-	н5770	-	-	-	105896.04	8014.49	-	Геодезический метод	0.1	$Mt = \sqrt{(m_0^2 + m_1^2)} = \sqrt{(0,07^2 + 0,07^2)} = 0,1$
-	н5740	-	-	-	105901.70	8008.84	-	Геодезический метод	0.1	$Mt = \sqrt{(m_0^2 + m_1^2)} = \sqrt{(0,07^2 + 0,07^2)} = 0,1$

2. Характеристики здания, сооружения, объекта незавершенного строительства с кадастровым номером (обозначением): 17:03:0601161:227

№ п/п	Наименование характеристики	Значение характеристики
1	2	3
1	Вид объекта недвижимости	здание
2	Ранее присвоенный государственный учетный номер здания, сооружения, объекта незавершенного строительства (кадастровый, инвентарный или условный номер)	-
3	Кадастровый номер земельного участка (земельных участков), в границах которого (которых) расположено здание, сооружение, объект незавершенного строительства	17:03:0601161:77
4	Номер кадастрового квартала (кадастровых кварталов), в пределах которого (которых) расположено здание, сооружение, объекта незавершенного строительства	17:03:0601161
5	Адрес здания, сооружения, объекта незавершенного строительства	Республика Тыва, район Дзун-Хемчикский, город Чадан, улица Оюн Курседи, дом 26
	Местоположение здания, сооружения, объекта незавершенного строительства	-
	Дополнительные сведения о местоположении	-
6	Иные сведения	

Описание местоположения здания, сооружения, объекта незавершенного строительства на земельном участке

**1. Сведения о характерных точках контура
вид объекта недвижимости (здание, сооружение, объект незавершенного строительства) здание
кадастровый номер (обозначение) : 17:03:0601161:229**

Зона № -

Номер контура	Номера характерных точек контура	Существующие			Уточненные			Метод определения координат	Средняя квадратическая погрешность определения координат характерной точки (Mt), м	Формулы, примененные для расчета средней квадратической погрешности определения координат характерной точки (Mt), м
		Координаты, м		R, м	Координаты, м		R, м			
		X	Y		X	Y				
1	2	3	4	5	6	7	8	9	10	11
-	н5780	-	-	-	106125.32	7689.33	-	Геодезический метод	0.1	$Mt = \sqrt{(m_0^2 + m_1^2)} = \sqrt{(0,07^2 + 0,07^2)} = 0,1$
-	н5790	-	-	-	106130.27	7694.28	-	Геодезический метод	0.1	$Mt = \sqrt{(m_0^2 + m_1^2)} = \sqrt{(0,07^2 + 0,07^2)} = 0,1$
-	н5800	-	-	-	106126.03	7698.53	-	Геодезический метод	0.1	$Mt = \sqrt{(m_0^2 + m_1^2)} = \sqrt{(0,07^2 + 0,07^2)} = 0,1$
-	н5810	-	-	-	106121.08	7693.58	-	Геодезический метод	0.1	$Mt = \sqrt{(m_0^2 + m_1^2)} = \sqrt{(0,07^2 + 0,07^2)} = 0,1$
-	н5780	-	-	-	106125.32	7689.33	-	Геодезический метод	0.1	$Mt = \sqrt{(m_0^2 + m_1^2)} = \sqrt{(0,07^2 + 0,07^2)} = 0,1$

2. Характеристики здания, сооружения, объекта незавершенного строительства с кадастровым номером (обозначением): 17:03:0601161:229

№ п/п	Наименование характеристики	Значение характеристики
1	2	3
1	Вид объекта недвижимости	здание
2	Ранее присвоенный государственный учетный номер здания, сооружения, объекта незавершенного строительства (кадастровый, инвентарный или условный номер)	-
3	Кадастровый номер земельного участка (земельных участков), в границах которого (которых) расположено здание, сооружение, объект незавершенного строительства	17:03:0601161:207
4	Номер кадастрового квартала (кадастровых кварталов), в пределах которого (которых) расположено здание, сооружение, объекта незавершенного строительства	17:03:0601161
5	Адрес здания, сооружения, объекта незавершенного строительства	Республика Тыва, район Дзун-Хемчикский, город Чадан, улица Зеленая, дом 30
	Местоположение здания, сооружения, объекта незавершенного строительства	-
	Дополнительные сведения о местоположении	-
6	Иные сведения	

Описание местоположения здания, сооружения, объекта незавершенного строительства на земельном участке

**1. Сведения о характерных точках контура
вид объекта недвижимости (здание, сооружение, объект незавершенного строительства) здание
кадастровый номер (обозначение) : 17:03:0601161:230**

Зона № -

Номер контура	Номера характерных точек контура	Существующие			Уточненные			Метод определения координат	Средняя квадратическая погрешность определения координат характерной точки (Mt), м	Формулы, примененные для расчета средней квадратической погрешности определения координат характерной точки (Mt), м
		Координаты, м		R, м	Координаты, м		R, м			
		X	Y		X	Y				
1	2	3	4	5	6	7	8	9	10	11
-	н5820	-	-	-	106108.72	7705.51	-	Геодезический метод	0.1	$Mt = \sqrt{(m_0^2 + m_1^2)} = \sqrt{(0,07^2 + 0,07^2)} = 0,1$
-	н5830	-	-	-	106113.67	7710.46	-	Геодезический метод	0.1	$Mt = \sqrt{(m_0^2 + m_1^2)} = \sqrt{(0,07^2 + 0,07^2)} = 0,1$
-	н5840	-	-	-	106108.72	7715.41	-	Геодезический метод	0.1	$Mt = \sqrt{(m_0^2 + m_1^2)} = \sqrt{(0,07^2 + 0,07^2)} = 0,1$
-	н5850	-	-	-	106103.77	7710.46	-	Геодезический метод	0.1	$Mt = \sqrt{(m_0^2 + m_1^2)} = \sqrt{(0,07^2 + 0,07^2)} = 0,1$
-	н5820	-	-	-	106108.72	7705.51	-	Геодезический метод	0.1	$Mt = \sqrt{(m_0^2 + m_1^2)} = \sqrt{(0,07^2 + 0,07^2)} = 0,1$

2. Характеристики здания, сооружения, объекта незавершенного строительства с кадастровым номером (обозначением): 17:03:0601161:230

№ п/п	Наименование характеристики	Значение характеристики
1	2	3
1	Вид объекта недвижимости	здание
2	Ранее присвоенный государственный учетный номер здания, сооружения, объекта незавершенного строительства (кадастровый, инвентарный или условный номер)	-
3	Кадастровый номер земельного участка (земельных участков), в границах которого (которых) расположено здание, сооружение, объект незавершенного строительства	17:03:0601161:206
4	Номер кадастрового квартала (кадастровых кварталов), в пределах которого (которых) расположено здание, сооружение, объекта незавершенного строительства	17:03:0601161
5	Адрес здания, сооружения, объекта незавершенного строительства	Республика Тыва, район Дзун-Хемчикский, город Чадан, улица Зеленая, дом 28
	Местоположение здания, сооружения, объекта незавершенного строительства	-
	Дополнительные сведения о местоположении	-
6	Иные сведения	

Описание местоположения здания, сооружения, объекта незавершенного строительства на земельном участке

**1. Сведения о характерных точках контура
вид объекта недвижимости (здание, сооружение, объект незавершенного строительства) здание
кадастровый номер (обозначение) : 17:03:0601161:231**

Зона № -

Номер контура	Номера характерных точек контура	Существующие			Уточненные			Метод определения координат	Средняя квадратическая погрешность определения координат характерной точки (Mt), м	Формулы, примененные для расчета средней квадратической погрешности определения координат характерной точки (Mt), м
		Координаты, м		R, м	Координаты, м		R, м			
		X	Y		X	Y				
1	2	3	4	5	6	7	8	9	10	11
-	н5860	-	-	-	105693.83	8191.87	-	Геодезический метод	0.1	$Mt = \sqrt{(m_0^2 + m_1^2)} = \sqrt{(0,07^2 + 0,07^2)} = 0,1$
-	н5870	-	-	-	105699.43	8195.77	-	Геодезический метод	0.1	$Mt = \sqrt{(m_0^2 + m_1^2)} = \sqrt{(0,07^2 + 0,07^2)} = 0,1$
-	н5880	-	-	-	105696.03	8200.27	-	Геодезический метод	0.1	$Mt = \sqrt{(m_0^2 + m_1^2)} = \sqrt{(0,07^2 + 0,07^2)} = 0,1$
-	н5890	-	-	-	105690.53	8196.32	-	Геодезический метод	0.1	$Mt = \sqrt{(m_0^2 + m_1^2)} = \sqrt{(0,07^2 + 0,07^2)} = 0,1$
-	н5860	-	-	-	105693.83	8191.87	-	Геодезический метод	0.1	$Mt = \sqrt{(m_0^2 + m_1^2)} = \sqrt{(0,07^2 + 0,07^2)} = 0,1$

2. Характеристики здания, сооружения, объекта незавершенного строительства с кадастровым номером (обозначением): 17:03:0601161:231

№ п/п	Наименование характеристики	Значение характеристики
1	2	3
1	Вид объекта недвижимости	здание
2	Ранее присвоенный государственный учетный номер здания, сооружения, объекта незавершенного строительства (кадастровый, инвентарный или условный номер)	-
3	Кадастровый номер земельного участка (земельных участков), в границах которого (которых) расположено здание, сооружение, объект незавершенного строительства	-
4	Номер кадастрового квартала (кадастровых кварталов), в пределах которого (которых) расположено здание, сооружение, объекта незавершенного строительства	17:03:0601161
5	Адрес здания, сооружения, объекта незавершенного строительства	Республика Тыва, район Дзун-Хемчикский, город Чадан, улица Оюн Курседи, дом 3
	Местоположение здания, сооружения, объекта незавершенного строительства	-
	Дополнительные сведения о местоположении	-
6	Иные сведения	

Описание местоположения здания, сооружения, объекта незавершенного строительства на земельном участке

**1. Сведения о характерных точках контура
вид объекта недвижимости (здание, сооружение, объект незавершенного строительства) здание
кадастровый номер (обозначение) : 17:03:0601161:232**

Зона № -

Номер контура	Номера характерных точек контура	Существующие			Уточненные			Метод определения координат	Средняя квадратическая погрешность определения координат характерной точки (Mt), м	Формулы, примененные для расчета средней квадратической погрешности определения координат характерной точки (Mt), м
		Координаты, м		R, м	Координаты, м		R, м			
		X	Y		X	Y				
1	2	3	4	5	6	7	8	9	10	11
-	н5900	-	-	-	106051.97	7763.49	-	Геодезический метод	0.1	$Mt = \sqrt{(m_0^2 + m_1^2)} = \sqrt{(0,07^2 + 0,07^2)} = 0,1$
-	н5910	-	-	-	106056.57	7767.35	-	Геодезический метод	0.1	$Mt = \sqrt{(m_0^2 + m_1^2)} = \sqrt{(0,07^2 + 0,07^2)} = 0,1$
-	н5920	-	-	-	106054.00	7770.41	-	Геодезический метод	0.1	$Mt = \sqrt{(m_0^2 + m_1^2)} = \sqrt{(0,07^2 + 0,07^2)} = 0,1$
-	н5930	-	-	-	106049.40	7766.55	-	Геодезический метод	0.1	$Mt = \sqrt{(m_0^2 + m_1^2)} = \sqrt{(0,07^2 + 0,07^2)} = 0,1$
-	н5900	-	-	-	106051.97	7763.49	-	Геодезический метод	0.1	$Mt = \sqrt{(m_0^2 + m_1^2)} = \sqrt{(0,07^2 + 0,07^2)} = 0,1$

2. Характеристики здания, сооружения, объекта незавершенного строительства с кадастровым номером (обозначением): 17:03:0601161:232

№ п/п	Наименование характеристики	Значение характеристики
1	2	3
1	Вид объекта недвижимости	здание
2	Ранее присвоенный государственный учетный номер здания, сооружения, объекта незавершенного строительства (кадастровый, инвентарный или условный номер)	-
3	Кадастровый номер земельного участка (земельных участков), в границах которого (которых) расположено здание, сооружение, объект незавершенного строительства	17:03:0601161:64
4	Номер кадастрового квартала (кадастровых кварталов), в пределах которого (которых) расположено здание, сооружение, объекта незавершенного строительства	17:03:0601161
5	Адрес здания, сооружения, объекта незавершенного строительства	Республика Тыва, район Дзун-Хемчикский, город Чадан, улица Зеленая, дом 22
	Местоположение здания, сооружения, объекта незавершенного строительства	-
	Дополнительные сведения о местоположении	-
6	Иные сведения	

Описание местоположения здания, сооружения, объекта незавершенного строительства на земельном участке

**1. Сведения о характерных точках контура
вид объекта недвижимости (здание, сооружение, объект незавершенного строительства) здание
кадастровый номер (обозначение) : 17:03:0601161:234**

Зона № -

Номер контура	Номера характерных точек контура	Существующие			Уточненные			Метод определения координат	Средняя квадратическая погрешность определения координат характерной точки (Mt), м	Формулы, примененные для расчета средней квадратической погрешности определения координат характерной точки (Mt), м
		Координаты, м		R, м	Координаты, м		R, м			
		X	Y		X	Y				
1	2	3	4	5	6	7	8	9	10	11
-	н5940	-	-	-	106116.62	7877.51	-	Геодезический метод	0.1	$Mt = \sqrt{(m_0^2 + m_1^2)} = \sqrt{(0,07^2 + 0,07^2)} = 0,1$
-	н5950	-	-	-	106113.75	7882.78	-	Геодезический метод	0.1	$Mt = \sqrt{(m_0^2 + m_1^2)} = \sqrt{(0,07^2 + 0,07^2)} = 0,1$
-	н5960	-	-	-	106108.92	7880.15	-	Геодезический метод	0.1	$Mt = \sqrt{(m_0^2 + m_1^2)} = \sqrt{(0,07^2 + 0,07^2)} = 0,1$
-	н5970	-	-	-	106111.79	7874.88	-	Геодезический метод	0.1	$Mt = \sqrt{(m_0^2 + m_1^2)} = \sqrt{(0,07^2 + 0,07^2)} = 0,1$
-	н5940	-	-	-	106116.62	7877.51	-	Геодезический метод	0.1	$Mt = \sqrt{(m_0^2 + m_1^2)} = \sqrt{(0,07^2 + 0,07^2)} = 0,1$

2. Характеристики здания, сооружения, объекта незавершенного строительства с кадастровым номером (обозначением): 17:03:0601161:234

№ п/п	Наименование характеристики	Значение характеристики
1	2	3
1	Вид объекта недвижимости	здание
2	Ранее присвоенный государственный учетный номер здания, сооружения, объекта незавершенного строительства (кадастровый, инвентарный или условный номер)	-
3	Кадастровый номер земельного участка (земельных участков), в границах которого (которых) расположено здание, сооружение, объект незавершенного строительства	17:03:0601161:30
4	Номер кадастрового квартала (кадастровых кварталов), в пределах которого (которых) расположено здание, сооружение, объекта незавершенного строительства	17:03:0601161
5	Адрес здания, сооружения, объекта незавершенного строительства	Республика Тыва, район Дзун-Хемчикский, город Чадан, улица Чурмет-Дажы, дом 35
	Местоположение здания, сооружения, объекта незавершенного строительства	-
	Дополнительные сведения о местоположении	-
6	Иные сведения	

Описание местоположения здания, сооружения, объекта незавершенного строительства на земельном участке

**1. Сведения о характерных точках контура
вид объекта недвижимости (здание, сооружение, объект незавершенного строительства) здание
кадастровый номер (обозначение) : 17:03:0601161:235**

Зона № -

Номер контура	Номера характерных точек контура	Существующие			Уточненные			Метод определения координат	Средняя квадратическая погрешность определения координат характерной точки (Mt), м	Формулы, примененные для расчета средней квадратической погрешности определения координат характерной точки (Mt), м
		Координаты, м		R, м	Координаты, м		R, м			
		X	Y		X	Y				
1	2	3	4	5	6	7	8	9	10	11
-	н598О	-	-	-	106061.44	7966.60	-	Геодезический метод	0.1	$Mt = \sqrt{(m_0^2 + m_1^2)} = \sqrt{(0,07^2 + 0,07^2)} = 0,1$
-	н599О	-	-	-	106057.42	7974.09	-	Геодезический метод	0.1	$Mt = \sqrt{(m_0^2 + m_1^2)} = \sqrt{(0,07^2 + 0,07^2)} = 0,1$
-	н600О	-	-	-	106050.37	7970.30	-	Геодезический метод	0.1	$Mt = \sqrt{(m_0^2 + m_1^2)} = \sqrt{(0,07^2 + 0,07^2)} = 0,1$
-	н601О	-	-	-	106054.39	7962.81	-	Геодезический метод	0.1	$Mt = \sqrt{(m_0^2 + m_1^2)} = \sqrt{(0,07^2 + 0,07^2)} = 0,1$
-	н598О	-	-	-	106061.44	7966.60	-	Геодезический метод	0.1	$Mt = \sqrt{(m_0^2 + m_1^2)} = \sqrt{(0,07^2 + 0,07^2)} = 0,1$

2. Характеристики здания, сооружения, объекта незавершенного строительства с кадастровым номером (обозначением): 17:03:0601161:235

№ п/п	Наименование характеристики	Значение характеристики
1	2	3
1	Вид объекта недвижимости	здание
2	Ранее присвоенный государственный учетный номер здания, сооружения, объекта незавершенного строительства (кадастровый, инвентарный или условный номер)	-
3	Кадастровый номер земельного участка (земельных участков), в границах которого (которых) расположено здание, сооружение, объект незавершенного строительства	17:03:0601161:27
4	Номер кадастрового квартала (кадастровых кварталов), в пределах которого (которых) расположено здание, сооружение, объекта незавершенного строительства	17:03:0601161
5	Адрес здания, сооружения, объекта незавершенного строительства	Республика Тыва, район Дзун-Хемчикский, город Чадан, улица Чурмет-Дажы, дом 27
	Местоположение здания, сооружения, объекта незавершенного строительства	-
	Дополнительные сведения о местоположении	-
6	Иные сведения	

Описание местоположения здания, сооружения, объекта незавершенного строительства на земельном участке

**1. Сведения о характерных точках контура
вид объекта недвижимости (здание, сооружение, объект незавершенного строительства) здание
кадастровый номер (обозначение) : 17:03:0601161:236**

Зона № -

Номер контура	Номера характерных точек контура	Существующие			Уточненные			Метод определения координат	Средняя квадратическая погрешность определения координат характерной точки (Mt), м	Формулы, примененные для расчета средней квадратической погрешности определения координат характерной точки (Mt), м
		Координаты, м		R, м	Координаты, м		R, м			
		X	Y		X	Y				
1	2	3	4	5	6	7	8	9	10	11
-	н602О	-	-	-	105903.76	8278.72	-	Геодезический метод	0.1	$Mt = \sqrt{(m_0^2 + m_1^2)} = \sqrt{(0,07^2 + 0,07^2)} = 0,1$
-	н603О	-	-	-	105917.54	8286.08	-	Геодезический метод	0.1	$Mt = \sqrt{(m_0^2 + m_1^2)} = \sqrt{(0,07^2 + 0,07^2)} = 0,1$
-	н604О	-	-	-	105912.27	8295.94	-	Геодезический метод	0.1	$Mt = \sqrt{(m_0^2 + m_1^2)} = \sqrt{(0,07^2 + 0,07^2)} = 0,1$
-	н605О	-	-	-	105906.90	8293.07	-	Геодезический метод	0.1	$Mt = \sqrt{(m_0^2 + m_1^2)} = \sqrt{(0,07^2 + 0,07^2)} = 0,1$
-	н606О	-	-	-	105909.33	8288.52	-	Геодезический метод	0.1	$Mt = \sqrt{(m_0^2 + m_1^2)} = \sqrt{(0,07^2 + 0,07^2)} = 0,1$
-	н607О	-	-	-	105900.92	8284.02	-	Геодезический метод	0.1	$Mt = \sqrt{(m_0^2 + m_1^2)} = \sqrt{(0,07^2 + 0,07^2)} = 0,1$
-	н602О	-	-	-	105903.76	8278.72	-	Геодезический метод	0.1	$Mt = \sqrt{(m_0^2 + m_1^2)} = \sqrt{(0,07^2 + 0,07^2)} = 0,1$

2. Характеристики здания, сооружения, объекта незавершенного строительства с кадастровым номером (обозначением): 17:03:0601161:236

№ п/п	Наименование характеристики	Значение характеристики
1	2	3
1	Вид объекта недвижимости	здание
2	Ранее присвоенный государственный учетный номер здания, сооружения, объекта незавершенного строительства (кадастровый, инвентарный или условный номер)	-
3	Кадастровый номер земельного участка (земельных участков), в границах которого (которых) расположено здание, сооружение, объект незавершенного строительства	17:03:0601161:204
4	Номер кадастрового квартала (кадастровых кварталов), в пределах которого (которых) расположено здание, сооружение, объекта незавершенного строительства	17:03:0601161
5	Адрес здания, сооружения, объекта незавершенного строительства	Республика Тыва, район Дзун-Хемчикский, город Чадан, улица Чурмет-Дажы, дом 1

	Местоположение здания, сооружения, объекта незавершенного строительства	-
	Дополнительные сведения о местоположении	-
6	Иные сведения	

Описание местоположения здания, сооружения, объекта незавершенного строительства на земельном участке

**1. Сведения о характерных точках контура
вид объекта недвижимости (здание, сооружение, объект незавершенного строительства) здание
кадастровый номер (обозначение) : 17:03:0601161:237**

Зона № -

Номер контура	Номера характерных точек контура	Существующие			Уточненные			Метод определения координат	Средняя квадратическая погрешность определения координат характерной точки (Mt), м	Формулы, примененные для расчета средней квадратической погрешности определения координат характерной точки (Mt), м
		Координаты, м		R, м	Координаты, м		R, м			
		X	Y		X	Y				
1	2	3	4	5	6	7	8	9	10	11
-	н6080	-	-	-	106056.67	7850.72	-	Геодезический метод	0.1	$Mt = \sqrt{(m_0^2 + m_1^2)} = \sqrt{(0,07^2 + 0,07^2)} = 0,1$
-	н6090	-	-	-	106053.98	7854.32	-	Геодезический метод	0.1	$Mt = \sqrt{(m_0^2 + m_1^2)} = \sqrt{(0,07^2 + 0,07^2)} = 0,1$
-	н6100	-	-	-	106048.37	7850.13	-	Геодезический метод	0.1	$Mt = \sqrt{(m_0^2 + m_1^2)} = \sqrt{(0,07^2 + 0,07^2)} = 0,1$
-	н6110	-	-	-	106051.06	7846.53	-	Геодезический метод	0.1	$Mt = \sqrt{(m_0^2 + m_1^2)} = \sqrt{(0,07^2 + 0,07^2)} = 0,1$
-	н6080	-	-	-	106056.67	7850.72	-	Геодезический метод	0.1	$Mt = \sqrt{(m_0^2 + m_1^2)} = \sqrt{(0,07^2 + 0,07^2)} = 0,1$

2. Характеристики здания, сооружения, объекта незавершенного строительства с кадастровым номером (обозначением): 17:03:0601161:237

№ п/п	Наименование характеристики	Значение характеристики
1	2	3
1	Вид объекта недвижимости	здание
2	Ранее присвоенный государственный учетный номер здания, сооружения, объекта незавершенного строительства (кадастровый, инвентарный или условный номер)	-
3	Кадастровый номер земельного участка (земельных участков), в границах которого (которых) расположено здание, сооружение, объект незавершенного строительства	17:03:0601161:81
4	Номер кадастрового квартала (кадастровых кварталов), в пределах которого (которых) расположено здание, сооружение, объекта незавершенного строительства	17:03:0601161
5	Адрес здания, сооружения, объекта незавершенного строительства	Республика Тыва, район Дзун-Хемчикский, город Чадан, улица Оюн Курседи, дом 44
	Местоположение здания, сооружения, объекта незавершенного строительства	-
	Дополнительные сведения о местоположении	-
6	Иные сведения	

Описание местоположения здания, сооружения, объекта незавершенного строительства на земельном участке

**1. Сведения о характерных точках контура
вид объекта недвижимости (здание, сооружение, объект незавершенного строительства) здание
кадастровый номер (обозначение) : 17:03:0601161:238**

Зона № -

Номер контура	Номера характерных точек контура	Существующие			Уточненные			Метод определения координат	Средняя квадратическая погрешность определения координат характерной точки (Mt), м	Формулы, примененные для расчета средней квадратической погрешности определения координат характерной точки (Mt), м
		Координаты, м		R, м	Координаты, м		R, м			
		X	Y		X	Y				
1	2	3	4	5	6	7	8	9	10	11
-	н6120	-	-	-	105733.96	8195.63	-	Геодезический метод	0.1	$Mt = \sqrt{(m_0^2 + m_1^2)} = \sqrt{(0,07^2 + 0,07^2)} = 0,1$
-	н6130	-	-	-	105737.85	8198.77	-	Геодезический метод	0.1	$Mt = \sqrt{(m_0^2 + m_1^2)} = \sqrt{(0,07^2 + 0,07^2)} = 0,1$
-	н6140	-	-	-	105732.83	8205.00	-	Геодезический метод	0.1	$Mt = \sqrt{(m_0^2 + m_1^2)} = \sqrt{(0,07^2 + 0,07^2)} = 0,1$
-	н6150	-	-	-	105728.94	8201.86	-	Геодезический метод	0.1	$Mt = \sqrt{(m_0^2 + m_1^2)} = \sqrt{(0,07^2 + 0,07^2)} = 0,1$
-	н6120	-	-	-	105733.96	8195.63	-	Геодезический метод	0.1	$Mt = \sqrt{(m_0^2 + m_1^2)} = \sqrt{(0,07^2 + 0,07^2)} = 0,1$

2. Характеристики здания, сооружения, объекта незавершенного строительства с кадастровым номером (обозначением): 17:03:0601161:238

№ п/п	Наименование характеристики	Значение характеристики
1	2	3
1	Вид объекта недвижимости	здание
2	Ранее присвоенный государственный учетный номер здания, сооружения, объекта незавершенного строительства (кадастровый, инвентарный или условный номер)	-
3	Кадастровый номер земельного участка (земельных участков), в границах которого (которых) расположено здание, сооружение, объект незавершенного строительства	17:03:0601161:57
4	Номер кадастрового квартала (кадастровых кварталов), в пределах которого (которых) расположено здание, сооружение, объекта незавершенного строительства	17:03:0601161
5	Адрес здания, сооружения, объекта незавершенного строительства	Республика Тыва, район Дзун-Хемчикский, город Чадан, улица Оюн Курседи, дом 6
	Местоположение здания, сооружения, объекта незавершенного строительства	-
	Дополнительные сведения о местоположении	-
6	Иные сведения	

Описание местоположения здания, сооружения, объекта незавершенного строительства на земельном участке

**1. Сведения о характерных точках контура
вид объекта недвижимости (здание, сооружение, объект незавершенного строительства) здание
кадастровый номер (обозначение) : 17:03:0601161:240**

Зона № -

Номер контура	Номера характерных точек контура	Существующие			Уточненные			Метод определения координат	Средняя квадратическая погрешность определения координат характерной точки (Mt), м	Формулы, примененные для расчета средней квадратической погрешности определения координат характерной точки (Mt), м
		Координаты, м		R, м	Координаты, м		R, м			
		X	Y		X	Y				
1	2	3	4	5	6	7	8	9	10	11
-	н6160	-	-	-	105885.54	8024.40	-	Геодезический метод	0.1	$Mt = \sqrt{(m_0^2 + m_1^2)} = \sqrt{(0,07^2 + 0,07^2)} = 0,1$
-	н6170	-	-	-	105889.94	8028.47	-	Геодезический метод	0.1	$Mt = \sqrt{(m_0^2 + m_1^2)} = \sqrt{(0,07^2 + 0,07^2)} = 0,1$
-	н6180	-	-	-	105885.18	8033.61	-	Геодезический метод	0.1	$Mt = \sqrt{(m_0^2 + m_1^2)} = \sqrt{(0,07^2 + 0,07^2)} = 0,1$
-	н6190	-	-	-	105880.78	8029.53	-	Геодезический метод	0.1	$Mt = \sqrt{(m_0^2 + m_1^2)} = \sqrt{(0,07^2 + 0,07^2)} = 0,1$
-	н6160	-	-	-	105885.54	8024.40	-	Геодезический метод	0.1	$Mt = \sqrt{(m_0^2 + m_1^2)} = \sqrt{(0,07^2 + 0,07^2)} = 0,1$

2. Характеристики здания, сооружения, объекта незавершенного строительства с кадастровым номером (обозначением): 17:03:0601161:240

№ п/п	Наименование характеристики	Значение характеристики
1	2	3
1	Вид объекта недвижимости	здание
2	Ранее присвоенный государственный учетный номер здания, сооружения, объекта незавершенного строительства (кадастровый, инвентарный или условный номер)	-
3	Кадастровый номер земельного участка (земельных участков), в границах которого (которых) расположено здание, сооружение, объект незавершенного строительства	17:03:0601161:127
4	Номер кадастрового квартала (кадастровых кварталов), в пределах которого (которых) расположено здание, сооружение, объекта незавершенного строительства	17:03:0601161
5	Адрес здания, сооружения, объекта незавершенного строительства	Республика Тыва, район Дзун-Хемчикский, город Чадан, улица Оюн Курседи, дом 24
	Местоположение здания, сооружения, объекта незавершенного строительства	-
	Дополнительные сведения о местоположении	-
6	Иные сведения	

Описание местоположения здания, сооружения, объекта незавершенного строительства на земельном участке

**1. Сведения о характерных точках контура
вид объекта недвижимости (здание, сооружение, объект незавершенного строительства) здание
кадастровый номер (обозначение) : 17:03:0601161:242**

Зона № -

Номер контура	Номера характерных точек контура	Существующие			Уточненные			Метод определения координат	Средняя квадратическая погрешность определения координат характерной точки (Mt), м	Формулы, примененные для расчета средней квадратической погрешности определения координат характерной точки (Mt), м
		Координаты, м		R, м	Координаты, м		R, м			
		X	Y		X	Y				
1	2	3	4	5	6	7	8	9	10	11
-	н6200	-	-	-	105985.62	7928.66	-	Геодезический метод	0.1	$Mt = \sqrt{(m_0^2 + m_1^2)} = \sqrt{(0,07^2 + 0,07^2)} = 0,1$
-	н6210	-	-	-	105982.05	7933.48	-	Геодезический метод	0.1	$Mt = \sqrt{(m_0^2 + m_1^2)} = \sqrt{(0,07^2 + 0,07^2)} = 0,1$
-	н6220	-	-	-	105975.62	7928.73	-	Геодезический метод	0.1	$Mt = \sqrt{(m_0^2 + m_1^2)} = \sqrt{(0,07^2 + 0,07^2)} = 0,1$
-	н6230	-	-	-	105979.18	7923.90	-	Геодезический метод	0.1	$Mt = \sqrt{(m_0^2 + m_1^2)} = \sqrt{(0,07^2 + 0,07^2)} = 0,1$
-	н6200	-	-	-	105985.62	7928.66	-	Геодезический метод	0.1	$Mt = \sqrt{(m_0^2 + m_1^2)} = \sqrt{(0,07^2 + 0,07^2)} = 0,1$

2. Характеристики здания, сооружения, объекта незавершенного строительства с кадастровым номером (обозначением): 17:03:0601161:242

№ п/п	Наименование характеристики	Значение характеристики
1	2	3
1	Вид объекта недвижимости	здание
2	Ранее присвоенный государственный учетный номер здания, сооружения, объекта незавершенного строительства (кадастровый, инвентарный или условный номер)	-
3	Кадастровый номер земельного участка (земельных участков), в границах которого (которых) расположено здание, сооружение, объект незавершенного строительства	17:03:0601161:24
4	Номер кадастрового квартала (кадастровых кварталов), в пределах которого (которых) расположено здание, сооружение, объекта незавершенного строительства	17:03:0601161
5	Адрес здания, сооружения, объекта незавершенного строительства	Республика Тыва, район Дзун-Хемчикский, город Чадан, улица Оюн Курседи, дом 36
	Местоположение здания, сооружения, объекта незавершенного строительства	-
	Дополнительные сведения о местоположении	-
6	Иные сведения	

Описание местоположения здания, сооружения, объекта незавершенного строительства на земельном участке

**1. Сведения о характерных точках контура
вид объекта недвижимости (здание, сооружение, объект незавершенного строительства) здание
кадастровый номер (обозначение) : 17:03:0601161:243**

Зона № -

Номер контура	Номера характерных точек контура	Существующие			Уточненные			Метод определения координат	Средняя квадратическая погрешность определения координат характерной точки (Mt), м	Формулы, примененные для расчета средней квадратической погрешности определения координат характерной точки (Mt), м
		Координаты, м		R, м	Координаты, м		R, м			
		X	Y		X	Y				
1	2	3	4	5	6	7	8	9	10	11
-	н6240	-	-	-	105895.61	7933.25	-	Геодезический метод	0.1	$Mt = \sqrt{(m_0^2 + m_1^2)} = \sqrt{(0,07^2 + 0,07^2)} = 0,1$
-	н6250	-	-	-	105903.77	7941.01	-	Геодезический метод	0.1	$Mt = \sqrt{(m_0^2 + m_1^2)} = \sqrt{(0,07^2 + 0,07^2)} = 0,1$
-	н6260	-	-	-	105893.13	7952.38	-	Геодезический метод	0.1	$Mt = \sqrt{(m_0^2 + m_1^2)} = \sqrt{(0,07^2 + 0,07^2)} = 0,1$
-	н6270	-	-	-	105884.97	7944.62	-	Геодезический метод	0.1	$Mt = \sqrt{(m_0^2 + m_1^2)} = \sqrt{(0,07^2 + 0,07^2)} = 0,1$
-	н6240	-	-	-	105895.61	7933.25	-	Геодезический метод	0.1	$Mt = \sqrt{(m_0^2 + m_1^2)} = \sqrt{(0,07^2 + 0,07^2)} = 0,1$

2. Характеристики здания, сооружения, объекта незавершенного строительства с кадастровым номером (обозначением): 17:03:0601161:243

№ п/п	Наименование характеристики	Значение характеристики
1	2	3
1	Вид объекта недвижимости	здание
2	Ранее присвоенный государственный учетный номер здания, сооружения, объекта незавершенного строительства (кадастровый, инвентарный или условный номер)	-
3	Кадастровый номер земельного участка (земельных участков), в границах которого (которых) расположено здание, сооружение, объект незавершенного строительства	17:03:0601161:39, 17:03:0601161:40
4	Номер кадастрового квартала (кадастровых кварталов), в пределах которого (которых) расположено здание, сооружение, объекта незавершенного строительства	17:03:0601161
5	Адрес здания, сооружения, объекта незавершенного строительства	Республика Тыва, район Дзун-Хемчикский, город Чадан, улица Зеленая, дом 8
	Местоположение здания, сооружения, объекта незавершенного строительства	-
	Дополнительные сведения о местоположении	-
6	Иные сведения	

Описание местоположения здания, сооружения, объекта незавершенного строительства на земельном участке

**1. Сведения о характерных точках контура
вид объекта недвижимости (здание, сооружение, объект незавершенного строительства) здание
кадастровый номер (обозначение) : 17:03:0601161:245**

Зона № -

Номер контура	Номера характерных точек контура	Существующие			Уточненные			Метод определения координат	Средняя квадратическая погрешность определения координат характерной точки (Mt), м	Формулы, примененные для расчета средней квадратической погрешности определения координат характерной точки (Mt), м
		Координаты, м		R, м	Координаты, м		R, м			
		X	Y		X	Y				
1	2	3	4	5	6	7	8	9	10	11
-	н6280	-	-	-	105758.86	8114.40	-	Геодезический метод	0.1	$Mt = \sqrt{(m_0^2 + m_1^2)} = \sqrt{(0,07^2 + 0,07^2)} = 0,1$
-	н6290	-	-	-	105763.33	8118.40	-	Геодезический метод	0.1	$Mt = \sqrt{(m_0^2 + m_1^2)} = \sqrt{(0,07^2 + 0,07^2)} = 0,1$
-	н6300	-	-	-	105758.00	8124.36	-	Геодезический метод	0.1	$Mt = \sqrt{(m_0^2 + m_1^2)} = \sqrt{(0,07^2 + 0,07^2)} = 0,1$
-	н6310	-	-	-	105753.53	8120.36	-	Геодезический метод	0.1	$Mt = \sqrt{(m_0^2 + m_1^2)} = \sqrt{(0,07^2 + 0,07^2)} = 0,1$
-	н6280	-	-	-	105758.86	8114.40	-	Геодезический метод	0.1	$Mt = \sqrt{(m_0^2 + m_1^2)} = \sqrt{(0,07^2 + 0,07^2)} = 0,1$

2. Характеристики здания, сооружения, объекта незавершенного строительства с кадастровым номером (обозначением): 17:03:0601161:245

№ п/п	Наименование характеристики	Значение характеристики
1	2	3
1	Вид объекта недвижимости	здание
2	Ранее присвоенный государственный учетный номер здания, сооружения, объекта незавершенного строительства (кадастровый, инвентарный или условный номер)	-
3	Кадастровый номер земельного участка (земельных участков), в границах которого (которых) расположено здание, сооружение, объект незавершенного строительства	17:03:0601161:62
4	Номер кадастрового квартала (кадастровых кварталов), в пределах которого (которых) расположено здание, сооружение, объекта незавершенного строительства	17:03:0601161
5	Адрес здания, сооружения, объекта незавершенного строительства	Республика Тыва, район Дзун-Хемчикский, город Чадан, улица Оюн Курседи, дом 11
	Местоположение здания, сооружения, объекта незавершенного строительства	-
	Дополнительные сведения о местоположении	-
6	Иные сведения	

Описание местоположения здания, сооружения, объекта незавершенного строительства на земельном участке

**1. Сведения о характерных точках контура
вид объекта недвижимости (здание, сооружение, объект незавершенного строительства) здание
кадастровый номер (обозначение) : 17:03:0601161:246**

Зона № -

Номер контура	Номера характерных точек контура	Существующие			Уточненные			Метод определения координат	Средняя квадратическая погрешность определения координат характерной точки (Mt), м	Формулы, примененные для расчета средней квадратической погрешности определения координат характерной точки (Mt), м
		Координаты, м		R, м	Координаты, м		R, м			
		X	Y		X	Y				
1	2	3	4	5	6	7	8	9	10	11
-	н6320	-	-	-	106091.76	7722.61	-	Геодезический метод	0.1	$Mt = \sqrt{(m_0^2 + m_1^2)} = \sqrt{(0,07^2 + 0,07^2)} = 0,1$
-	н6330	-	-	-	106095.30	7726.15	-	Геодезический метод	0.1	$Mt = \sqrt{(m_0^2 + m_1^2)} = \sqrt{(0,07^2 + 0,07^2)} = 0,1$
-	н6340	-	-	-	106092.12	7729.33	-	Геодезический метод	0.1	$Mt = \sqrt{(m_0^2 + m_1^2)} = \sqrt{(0,07^2 + 0,07^2)} = 0,1$
-	н6350	-	-	-	106088.58	7725.80	-	Геодезический метод	0.1	$Mt = \sqrt{(m_0^2 + m_1^2)} = \sqrt{(0,07^2 + 0,07^2)} = 0,1$
-	н6320	-	-	-	106091.76	7722.61	-	Геодезический метод	0.1	$Mt = \sqrt{(m_0^2 + m_1^2)} = \sqrt{(0,07^2 + 0,07^2)} = 0,1$

2. Характеристики здания, сооружения, объекта незавершенного строительства с кадастровым номером (обозначением): 17:03:0601161:246

№ п/п	Наименование характеристики	Значение характеристики
1	2	3
1	Вид объекта недвижимости	здание
2	Ранее присвоенный государственный учетный номер здания, сооружения, объекта незавершенного строительства (кадастровый, инвентарный или условный номер)	-
3	Кадастровый номер земельного участка (земельных участков), в границах которого (которых) расположено здание, сооружение, объект незавершенного строительства	17:03:0601161:66
4	Номер кадастрового квартала (кадастровых кварталов), в пределах которого (которых) расположено здание, сооружение, объекта незавершенного строительства	17:03:0601161
5	Адрес здания, сооружения, объекта незавершенного строительства	Республика Тыва, район Дзун-Хемчикский, город Чадан, улица Зеленая, дом 26
	Местоположение здания, сооружения, объекта незавершенного строительства	-
	Дополнительные сведения о местоположении	-
6	Иные сведения	

Описание местоположения здания, сооружения, объекта незавершенного строительства на земельном участке

**1. Сведения о характерных точках контура
вид объекта недвижимости (здание, сооружение, объект незавершенного строительства) здание
кадастровый номер (обозначение) : 17:03:0601161:247**

Зона № -

Номер контура	Номера характерных точек контура	Существующие			Уточненные			Метод определения координат	Средняя квадратическая погрешность определения координат характерной точки (Mt), м	Формулы, примененные для расчета средней квадратической погрешности определения координат характерной точки (Mt), м
		Координаты, м		R, м	Координаты, м		R, м			
		X	Y		X	Y				
1	2	3	4	5	6	7	8	9	10	11
-	н6360	-	-	-	106101.65	7901.03	-	Геодезический метод	0.1	$Mt = \sqrt{(m_0^2 + m_1^2)} = \sqrt{(0,07^2 + 0,07^2)} = 0,1$
-	н6370	-	-	-	106095.38	7897.92	-	Геодезический метод	0.1	$Mt = \sqrt{(m_0^2 + m_1^2)} = \sqrt{(0,07^2 + 0,07^2)} = 0,1$
-	н6380	-	-	-	106097.61	7893.44	-	Геодезический метод	0.1	$Mt = \sqrt{(m_0^2 + m_1^2)} = \sqrt{(0,07^2 + 0,07^2)} = 0,1$
-	н6390	-	-	-	106103.88	7896.56	-	Геодезический метод	0.1	$Mt = \sqrt{(m_0^2 + m_1^2)} = \sqrt{(0,07^2 + 0,07^2)} = 0,1$
-	н6360	-	-	-	106101.65	7901.03	-	Геодезический метод	0.1	$Mt = \sqrt{(m_0^2 + m_1^2)} = \sqrt{(0,07^2 + 0,07^2)} = 0,1$

2. Характеристики здания, сооружения, объекта незавершенного строительства с кадастровым номером (обозначением): 17:03:0601161:247

№ п/п	Наименование характеристики	Значение характеристики
1	2	3
1	Вид объекта недвижимости	здание
2	Ранее присвоенный государственный учетный номер здания, сооружения, объекта незавершенного строительства (кадастровый, инвентарный или условный номер)	-
3	Кадастровый номер земельного участка (земельных участков), в границах которого (которых) расположено здание, сооружение, объект незавершенного строительства	17:03:0601161:194
4	Номер кадастрового квартала (кадастровых кварталов), в пределах которого (которых) расположено здание, сооружение, объекта незавершенного строительства	17:03:0601161
5	Адрес здания, сооружения, объекта незавершенного строительства	Республика Тыва, район Дзун-Хемчикский, город Чадан, улица Чурмет-Дажы, дом 33
	Местоположение здания, сооружения, объекта незавершенного строительства	-
	Дополнительные сведения о местоположении	-
6	Иные сведения	

Описание местоположения здания, сооружения, объекта незавершенного строительства на земельном участке

**1. Сведения о характерных точках контура
вид объекта недвижимости (здание, сооружение, объект незавершенного строительства) здание
кадастровый номер (обозначение) : 17:03:0601161:250**

Зона № -

Номер контура	Номера характерных точек контура	Существующие			Уточненные			Метод определения координат	Средняя квадратическая погрешность определения координат характерной точки (Mt), м	Формулы, примененные для расчета средней квадратической погрешности определения координат характерной точки (Mt), м
		Координаты, м		R, м	Координаты, м		R, м			
		X	Y		X	Y				
1	2	3	4	5	6	7	8	9	10	11
-	н6400	-	-	-	105946.57	8228.72	-	Геодезический метод	0.1	$Mt = \sqrt{(m_0^2 + m_1^2)} = \sqrt{(0,07^2 + 0,07^2)} = 0,1$
-	н6410	-	-	-	105943.37	8236.05	-	Геодезический метод	0.1	$Mt = \sqrt{(m_0^2 + m_1^2)} = \sqrt{(0,07^2 + 0,07^2)} = 0,1$
-	н6420	-	-	-	105936.95	8233.24	-	Геодезический метод	0.1	$Mt = \sqrt{(m_0^2 + m_1^2)} = \sqrt{(0,07^2 + 0,07^2)} = 0,1$
-	н6430	-	-	-	105940.16	8225.92	-	Геодезический метод	0.1	$Mt = \sqrt{(m_0^2 + m_1^2)} = \sqrt{(0,07^2 + 0,07^2)} = 0,1$
-	н6400	-	-	-	105946.57	8228.72	-	Геодезический метод	0.1	$Mt = \sqrt{(m_0^2 + m_1^2)} = \sqrt{(0,07^2 + 0,07^2)} = 0,1$

2. Характеристики здания, сооружения, объекта незавершенного строительства с кадастровым номером (обозначением): 17:03:0601161:250

№ п/п	Наименование характеристики	Значение характеристики
1	2	3
1	Вид объекта недвижимости	здание
2	Ранее присвоенный государственный учетный номер здания, сооружения, объекта незавершенного строительства (кадастровый, инвентарный или условный номер)	-
3	Кадастровый номер земельного участка (земельных участков), в границах которого (которых) расположено здание, сооружение, объект незавершенного строительства	17:03:0601161:8
4	Номер кадастрового квартала (кадастровых кварталов), в пределах которого (которых) расположено здание, сооружение, объекта незавершенного строительства	17:03:0601161
5	Адрес здания, сооружения, объекта незавершенного строительства	Республика Тыва, район Дзун-Хемчикский, город Чадан, улица Чурмет-Дажы, дом 5
	Местоположение здания, сооружения, объекта незавершенного строительства	-
	Дополнительные сведения о местоположении	-
6	Иные сведения	

Описание местоположения здания, сооружения, объекта незавершенного строительства на земельном участке

**1. Сведения о характерных точках контура
вид объекта недвижимости (здание, сооружение, объект незавершенного строительства) здание
кадастровый номер (обозначение) : 17:03:0601161:252**

Зона № -

Номер контура	Номера характерных точек контура	Существующие			Уточненные			Метод определения координат	Средняя квадратическая погрешность определения координат характерной точки (Mt), м	Формулы, примененные для расчета средней квадратической погрешности определения координат характерной точки (Mt), м
		Координаты, м		R, м	Координаты, м		R, м			
		X	Y		X	Y				
1	2	3	4	5	6	7	8	9	10	11
-	н6440	-	-	-	106045.89	7862.07	-	Геодезический метод	0.1	$Mt = \sqrt{(m_0^2 + m_1^2)} = \sqrt{(0,07^2 + 0,07^2)} = 0,1$
-	н6450	-	-	-	106049.77	7865.22	-	Геодезический метод	0.1	$Mt = \sqrt{(m_0^2 + m_1^2)} = \sqrt{(0,07^2 + 0,07^2)} = 0,1$
-	н6460	-	-	-	106046.61	7869.10	-	Геодезический метод	0.1	$Mt = \sqrt{(m_0^2 + m_1^2)} = \sqrt{(0,07^2 + 0,07^2)} = 0,1$
-	н6470	-	-	-	106042.74	7865.94	-	Геодезический метод	0.1	$Mt = \sqrt{(m_0^2 + m_1^2)} = \sqrt{(0,07^2 + 0,07^2)} = 0,1$
-	н6440	-	-	-	106045.89	7862.07	-	Геодезический метод	0.1	$Mt = \sqrt{(m_0^2 + m_1^2)} = \sqrt{(0,07^2 + 0,07^2)} = 0,1$

2. Характеристики здания, сооружения, объекта незавершенного строительства с кадастровым номером (обозначением): 17:03:0601161:252

№ п/п	Наименование характеристики	Значение характеристики
1	2	3
1	Вид объекта недвижимости	здание
2	Ранее присвоенный государственный учетный номер здания, сооружения, объекта незавершенного строительства (кадастровый, инвентарный или условный номер)	-
3	Кадастровый номер земельного участка (земельных участков), в границах которого (которых) расположено здание, сооружение, объект незавершенного строительства	17:03:0601161:80
4	Номер кадастрового квартала (кадастровых кварталов), в пределах которого (которых) расположено здание, сооружение, объекта незавершенного строительства	17:03:0601161
5	Адрес здания, сооружения, объекта незавершенного строительства	Республика Тыва, район Дзун-Хемчикский, город Чадан, улица Оюн Курседи, дом 42
	Местоположение здания, сооружения, объекта незавершенного строительства	-
	Дополнительные сведения о местоположении	-
6	Иные сведения	

Описание местоположения здания, сооружения, объекта незавершенного строительства на земельном участке

**1. Сведения о характерных точках контура
вид объекта недвижимости (здание, сооружение, объект незавершенного строительства) здание
кадастровый номер (обозначение) : 17:03:0601161:253**

Зона № -

Номер контура	Номера характерных точек контура	Существующие			Уточненные			Метод определения координат	Средняя квадратическая погрешность определения координат характерной точки (Mt), м	Формулы, примененные для расчета средней квадратической погрешности определения координат характерной точки (Mt), м
		Координаты, м		R, м	Координаты, м		R, м			
		X	Y		X	Y				
1	2	3	4	5	6	7	8	9	10	11
-	н6480	-	-	-	105855.91	7991.00	-	Геодезический метод	0.1	$Mt = \sqrt{(m_0^2 + m_1^2)} = \sqrt{(0,07^2 + 0,07^2)} = 0,1$
-	н6490	-	-	-	105860.44	7994.94	-	Геодезический метод	0.1	$Mt = \sqrt{(m_0^2 + m_1^2)} = \sqrt{(0,07^2 + 0,07^2)} = 0,1$
-	н6500	-	-	-	105857.81	7997.96	-	Геодезический метод	0.1	$Mt = \sqrt{(m_0^2 + m_1^2)} = \sqrt{(0,07^2 + 0,07^2)} = 0,1$
-	н6510	-	-	-	105853.28	7994.02	-	Геодезический метод	0.1	$Mt = \sqrt{(m_0^2 + m_1^2)} = \sqrt{(0,07^2 + 0,07^2)} = 0,1$
-	н6480	-	-	-	105855.91	7991.00	-	Геодезический метод	0.1	$Mt = \sqrt{(m_0^2 + m_1^2)} = \sqrt{(0,07^2 + 0,07^2)} = 0,1$

2. Характеристики здания, сооружения, объекта незавершенного строительства с кадастровым номером (обозначением): 17:03:0601161:253

№ п/п	Наименование характеристики	Значение характеристики
1	2	3
1	Вид объекта недвижимости	здание
2	Ранее присвоенный государственный учетный номер здания, сооружения, объекта незавершенного строительства (кадастровый, инвентарный или условный номер)	-
3	Кадастровый номер земельного участка (земельных участков), в границах которого (которых) расположено здание, сооружение, объект незавершенного строительства	17:03:0601161:37
4	Номер кадастрового квартала (кадастровых кварталов), в пределах которого (которых) расположено здание, сооружение, объекта незавершенного строительства	17:03:0601161
5	Адрес здания, сооружения, объекта незавершенного строительства	Республика Тыва, район Дзун-Хемчикский, город Чадан, улица Зеленая, дом 4
	Местоположение здания, сооружения, объекта незавершенного строительства	-
	Дополнительные сведения о местоположении	-
6	Иные сведения	

Описание местоположения здания, сооружения, объекта незавершенного строительства на земельном участке

**1. Сведения о характерных точках контура
вид объекта недвижимости (здание, сооружение, объект незавершенного строительства) здание
кадастровый номер (обозначение) : 17:03:0601161:254**

Зона № -

Номер контура	Номера характерных точек контура	Существующие			Уточненные			Метод определения координат	Средняя квадратическая погрешность определения координат характерной точки (Mt), м	Формулы, примененные для расчета средней квадратической погрешности определения координат характерной точки (Mt), м
		Координаты, м		R, м	Координаты, м		R, м			
		X	Y		X	Y				
1	2	3	4	5	6	7	8	9	10	11
-	н6520	-	-	-	105965.99	8174.22	-	Геодезический метод	0.1	$Mt = \sqrt{(m_0^2 + m_1^2)} = \sqrt{(0,07^2 + 0,07^2)} = 0,1$
-	н6530	-	-	-	105970.52	8176.32	-	Геодезический метод	0.1	$Mt = \sqrt{(m_0^2 + m_1^2)} = \sqrt{(0,07^2 + 0,07^2)} = 0,1$
-	н6540	-	-	-	105967.16	8183.58	-	Геодезический метод	0.1	$Mt = \sqrt{(m_0^2 + m_1^2)} = \sqrt{(0,07^2 + 0,07^2)} = 0,1$
-	н6550	-	-	-	105962.62	8181.48	-	Геодезический метод	0.1	$Mt = \sqrt{(m_0^2 + m_1^2)} = \sqrt{(0,07^2 + 0,07^2)} = 0,1$
-	н6520	-	-	-	105965.99	8174.22	-	Геодезический метод	0.1	$Mt = \sqrt{(m_0^2 + m_1^2)} = \sqrt{(0,07^2 + 0,07^2)} = 0,1$

2. Характеристики здания, сооружения, объекта незавершенного строительства с кадастровым номером (обозначением): 17:03:0601161:254

№ п/п	Наименование характеристики	Значение характеристики
1	2	3
1	Вид объекта недвижимости	здание
2	Ранее присвоенный государственный учетный номер здания, сооружения, объекта незавершенного строительства (кадастровый, инвентарный или условный номер)	-
3	Кадастровый номер земельного участка (земельных участков), в границах которого (которых) расположено здание, сооружение, объект незавершенного строительства	17:03:0601161:2
4	Номер кадастрового квартала (кадастровых кварталов), в пределах которого (которых) расположено здание, сооружение, объекта незавершенного строительства	17:03:0601161
5	Адрес здания, сооружения, объекта незавершенного строительства	Республика Тыва, район Дзун-Хемчикский, город Чадан, улица Чурмет-Дажы, дом 9
	Местоположение здания, сооружения, объекта незавершенного строительства	-
	Дополнительные сведения о местоположении	-
6	Иные сведения	

Описание местоположения здания, сооружения, объекта незавершенного строительства на земельном участке

**1. Сведения о характерных точках контура
вид объекта недвижимости (здание, сооружение, объект незавершенного строительства) здание
кадастровый номер (обозначение) : 17:03:0601161:255**

Зона № -

Номер контура	Номера характерных точек контура	Существующие			Уточненные			Метод определения координат	Средняя квадратическая погрешность определения координат характерной точки (Mt), м	Формулы, примененные для расчета средней квадратической погрешности определения координат характерной точки (Mt), м
		Координаты, м		R, м	Координаты, м		R, м			
		X	Y		X	Y				
1	2	3	4	5	6	7	8	9	10	11
-	н6560	-	-	-	105771.46	8164.78	-	Геодезический метод	0.1	$Mt = \sqrt{(m_0^2 + m_1^2)} = \sqrt{(0,07^2 + 0,07^2)} = 0,1$
-	н6570	-	-	-	105768.78	8169.00	-	Геодезический метод	0.1	$Mt = \sqrt{(m_0^2 + m_1^2)} = \sqrt{(0,07^2 + 0,07^2)} = 0,1$
-	н6580	-	-	-	105763.71	8165.79	-	Геодезический метод	0.1	$Mt = \sqrt{(m_0^2 + m_1^2)} = \sqrt{(0,07^2 + 0,07^2)} = 0,1$
-	н6590	-	-	-	105766.39	8161.56	-	Геодезический метод	0.1	$Mt = \sqrt{(m_0^2 + m_1^2)} = \sqrt{(0,07^2 + 0,07^2)} = 0,1$
-	н6560	-	-	-	105771.46	8164.78	-	Геодезический метод	0.1	$Mt = \sqrt{(m_0^2 + m_1^2)} = \sqrt{(0,07^2 + 0,07^2)} = 0,1$

2. Характеристики здания, сооружения, объекта незавершенного строительства с кадастровым номером (обозначением): 17:03:0601161:255

№ п/п	Наименование характеристики	Значение характеристики
1	2	3
1	Вид объекта недвижимости	здание
2	Ранее присвоенный государственный учетный номер здания, сооружения, объекта незавершенного строительства (кадастровый, инвентарный или условный номер)	-
3	Кадастровый номер земельного участка (земельных участков), в границах которого (которых) расположено здание, сооружение, объект незавершенного строительства	17:03:0601161:52
4	Номер кадастрового квартала (кадастровых кварталов), в пределах которого (которых) расположено здание, сооружение, объекта незавершенного строительства	17:03:0601161
5	Адрес здания, сооружения, объекта незавершенного строительства	Республика Тыва, район Дзун-Хемчикский, город Чадан, улица Оюн Курседи, дом 10
	Местоположение здания, сооружения, объекта незавершенного строительства	-
	Дополнительные сведения о местоположении	-
6	Иные сведения	

Описание местоположения здания, сооружения, объекта незавершенного строительства на земельном участке

**1. Сведения о характерных точках контура
вид объекта недвижимости (здание, сооружение, объект незавершенного строительства) здание
кадастровый номер (обозначение) : 17:03:0601161:257**

Зона № -

Номер контура	Номера характерных точек контура	Существующие			Уточненные			Метод определения координат	Средняя квадратическая погрешность определения координат характерной точки (Mt), м	Формулы, примененные для расчета средней квадратической погрешности определения координат характерной точки (Mt), м
		Координаты, м		R, м	Координаты, м		R, м			
		X	Y		X	Y				
1	2	3	4	5	6	7	8	9	10	11
-	н660О	-	-	-	106076.09	7931.87	-	Геодезический метод	0.1	$Mt = \sqrt{(m_0^2 + m_1^2)} = \sqrt{(0,07^2 + 0,07^2)} = 0,1$
-	н661О	-	-	-	106081.27	7934.90	-	Геодезический метод	0.1	$Mt = \sqrt{(m_0^2 + m_1^2)} = \sqrt{(0,07^2 + 0,07^2)} = 0,1$
-	н662О	-	-	-	106078.49	7939.65	-	Геодезический метод	0.1	$Mt = \sqrt{(m_0^2 + m_1^2)} = \sqrt{(0,07^2 + 0,07^2)} = 0,1$
-	н663О	-	-	-	106073.31	7936.62	-	Геодезический метод	0.1	$Mt = \sqrt{(m_0^2 + m_1^2)} = \sqrt{(0,07^2 + 0,07^2)} = 0,1$
-	н660О	-	-	-	106076.09	7931.87	-	Геодезический метод	0.1	$Mt = \sqrt{(m_0^2 + m_1^2)} = \sqrt{(0,07^2 + 0,07^2)} = 0,1$

2. Характеристики здания, сооружения, объекта незавершенного строительства с кадастровым номером (обозначением): 17:03:0601161:257

№ п/п	Наименование характеристики	Значение характеристики
1	2	3
1	Вид объекта недвижимости	здание
2	Ранее присвоенный государственный учетный номер здания, сооружения, объекта незавершенного строительства (кадастровый, инвентарный или условный номер)	-
3	Кадастровый номер земельного участка (земельных участков), в границах которого (которых) расположено здание, сооружение, объект незавершенного строительства	17:03:0601161:28
4	Номер кадастрового квартала (кадастровых кварталов), в пределах которого (которых) расположено здание, сооружение, объекта незавершенного строительства	17:03:0601161
5	Адрес здания, сооружения, объекта незавершенного строительства	Республика Тыва, район Дзун-Хемчикский, город Чадан, улица Чурмет-Дажы, дом 29
	Местоположение здания, сооружения, объекта незавершенного строительства	-
	Дополнительные сведения о местоположении	-
6	Иные сведения	

Описание местоположения здания, сооружения, объекта незавершенного строительства на земельном участке

**1. Сведения о характерных точках контура
вид объекта недвижимости (здание, сооружение, объект незавершенного строительства) здание
кадастровый номер (обозначение) : 17:03:0601161:258**

Зона № -

Номер контура	Номера характерных точек контура	Существующие			Уточненные			Метод определения координат	Средняя квадратическая погрешность определения координат характерной точки (Mt), м	Формулы, примененные для расчета средней квадратической погрешности определения координат характерной точки (Mt), м
		Координаты, м		R, м	Координаты, м		R, м			
		X	Y		X	Y				
1	2	3	4	5	6	7	8	9	10	11
-	н664О	-	-	-	105761.42	8178.81	-	Геодезический метод	0.1	$Mt = \sqrt{(m_0^2 + m_1^2)} = \sqrt{(0,07^2 + 0,07^2)} = 0,1$
-	н665О	-	-	-	105757.35	8184.51	-	Геодезический метод	0.1	$Mt = \sqrt{(m_0^2 + m_1^2)} = \sqrt{(0,07^2 + 0,07^2)} = 0,1$
-	н666О	-	-	-	105751.66	8180.44	-	Геодезический метод	0.1	$Mt = \sqrt{(m_0^2 + m_1^2)} = \sqrt{(0,07^2 + 0,07^2)} = 0,1$
-	н667О	-	-	-	105755.73	8174.74	-	Геодезический метод	0.1	$Mt = \sqrt{(m_0^2 + m_1^2)} = \sqrt{(0,07^2 + 0,07^2)} = 0,1$
-	н664О	-	-	-	105761.42	8178.81	-	Геодезический метод	0.1	$Mt = \sqrt{(m_0^2 + m_1^2)} = \sqrt{(0,07^2 + 0,07^2)} = 0,1$

2. Характеристики здания, сооружения, объекта незавершенного строительства с кадастровым номером (обозначением): 17:03:0601161:258

№ п/п	Наименование характеристики	Значение характеристики
1	2	3
1	Вид объекта недвижимости	здание
2	Ранее присвоенный государственный учетный номер здания, сооружения, объекта незавершенного строительства (кадастровый, инвентарный или условный номер)	-
3	Кадастровый номер земельного участка (земельных участков), в границах которого (которых) расположено здание, сооружение, объект незавершенного строительства	17:03:0601161:51
4	Номер кадастрового квартала (кадастровых кварталов), в пределах которого (которых) расположено здание, сооружение, объекта незавершенного строительства	17:03:0601161
5	Адрес здания, сооружения, объекта незавершенного строительства	Республика Тыва, район Дзун-Хемчикский, город Чадан, улица Оюн Курседи, дом 8
	Местоположение здания, сооружения, объекта незавершенного строительства	-
	Дополнительные сведения о местоположении	-
6	Иные сведения	

Описание местоположения здания, сооружения, объекта незавершенного строительства на земельном участке

**1. Сведения о характерных точках контура
вид объекта недвижимости (здание, сооружение, объект незавершенного строительства) здание
кадастровый номер (обозначение) : 17:03:0601161:259**

Зона № -

Номер контура	Номера характерных точек контура	Существующие			Уточненные			Метод определения координат	Средняя квадратическая погрешность определения координат характерной точки (Mt), м	Формулы, примененные для расчета средней квадратической погрешности определения координат характерной точки (Mt), м
		Координаты, м		R, м	Координаты, м		R, м			
		X	Y		X	Y				
1	2	3	4	5	6	7	8	9	10	11
-	н668О	-	-	-	105688.83	8204.37	-	Геодезический метод	0.1	$Mt = \sqrt{(m_0^2 + m_1^2)} = \sqrt{(0,07^2 + 0,07^2)} = 0,1$
-	н669О	-	-	-	105693.13	8207.47	-	Геодезический метод	0.1	$Mt = \sqrt{(m_0^2 + m_1^2)} = \sqrt{(0,07^2 + 0,07^2)} = 0,1$
-	н670О	-	-	-	105686.03	8216.37	-	Геодезический метод	0.1	$Mt = \sqrt{(m_0^2 + m_1^2)} = \sqrt{(0,07^2 + 0,07^2)} = 0,1$
-	н671О	-	-	-	105682.03	8213.07	-	Геодезический метод	0.1	$Mt = \sqrt{(m_0^2 + m_1^2)} = \sqrt{(0,07^2 + 0,07^2)} = 0,1$
-	н668О	-	-	-	105688.83	8204.37	-	Геодезический метод	0.1	$Mt = \sqrt{(m_0^2 + m_1^2)} = \sqrt{(0,07^2 + 0,07^2)} = 0,1$

2. Характеристики здания, сооружения, объекта незавершенного строительства с кадастровым номером (обозначением): 17:03:0601161:259

№ п/п	Наименование характеристики	Значение характеристики
1	2	3
1	Вид объекта недвижимости	здание
2	Ранее присвоенный государственный учетный номер здания, сооружения, объекта незавершенного строительства (кадастровый, инвентарный или условный номер)	-
3	Кадастровый номер земельного участка (земельных участков), в границах которого (которых) расположено здание, сооружение, объект незавершенного строительства	-
4	Номер кадастрового квартала (кадастровых кварталов), в пределах которого (которых) расположено здание, сооружение, объекта незавершенного строительства	17:03:0601161
5	Адрес здания, сооружения, объекта незавершенного строительства	Республика Тыва, район Дзун-Хемчикский, город Чадан, улица Оюн Курседи, дом 1
	Местоположение здания, сооружения, объекта незавершенного строительства	-
	Дополнительные сведения о местоположении	-
6	Иные сведения	

Описание местоположения здания, сооружения, объекта незавершенного строительства на земельном участке

**1. Сведения о характерных точках контура
вид объекта недвижимости (здание, сооружение, объект незавершенного строительства) здание
кадастровый номер (обозначение) : 17:03:0601161:260**

Зона № -

Номер контура	Номера характерных точек контура	Существующие			Уточненные			Метод определения координат	Средняя квадратическая погрешность определения координат характерной точки (Mt), м	Формулы, примененные для расчета средней квадратической погрешности определения координат характерной точки (Mt), м
		Координаты, м		R, м	Координаты, м		R, м			
		X	Y		X	Y				
1	2	3	4	5	6	7	8	9	10	11
-	н6720	-	-	-	106026.26	8008.54	-	Геодезический метод	0.1	$Mt = \sqrt{(m_0^2 + m_1^2)} = \sqrt{(0,07^2 + 0,07^2)} = 0,1$
-	н6730	-	-	-	106032.88	8013.03	-	Геодезический метод	0.1	$Mt = \sqrt{(m_0^2 + m_1^2)} = \sqrt{(0,07^2 + 0,07^2)} = 0,1$
-	н6740	-	-	-	106025.58	8023.79	-	Геодезический метод	0.1	$Mt = \sqrt{(m_0^2 + m_1^2)} = \sqrt{(0,07^2 + 0,07^2)} = 0,1$
-	н6750	-	-	-	106018.96	8019.29	-	Геодезический метод	0.1	$Mt = \sqrt{(m_0^2 + m_1^2)} = \sqrt{(0,07^2 + 0,07^2)} = 0,1$
-	н6720	-	-	-	106026.26	8008.54	-	Геодезический метод	0.1	$Mt = \sqrt{(m_0^2 + m_1^2)} = \sqrt{(0,07^2 + 0,07^2)} = 0,1$

2. Характеристики здания, сооружения, объекта незавершенного строительства с кадастровым номером (обозначением): 17:03:0601161:260

№ п/п	Наименование характеристики	Значение характеристики
1	2	3
1	Вид объекта недвижимости	здание
2	Ранее присвоенный государственный учетный номер здания, сооружения, объекта незавершенного строительства (кадастровый, инвентарный или условный номер)	-
3	Кадастровый номер земельного участка (земельных участков), в границах которого (которых) расположено здание, сооружение, объект незавершенного строительства	17:03:0601161:10
4	Номер кадастрового квартала (кадастровых кварталов), в пределах которого (которых) расположено здание, сооружение, объекта незавершенного строительства	17:03:0601161
5	Адрес здания, сооружения, объекта незавершенного строительства	Республика Тыва, район Дзун-Хемчикский, город Чадан, улица Чурмет-Дажы, дом 23
	Местоположение здания, сооружения, объекта незавершенного строительства	-
	Дополнительные сведения о местоположении	-
6	Иные сведения	

Описание местоположения здания, сооружения, объекта незавершенного строительства на земельном участке

**1. Сведения о характерных точках контура
вид объекта недвижимости (здание, сооружение, объект незавершенного строительства) здание
кадастровый номер (обозначение) : 17:03:0601161:261**

Зона № -

Номер контура	Номера характерных точек контура	Существующие			Уточненные			Метод определения координат	Средняя квадратическая погрешность определения координат характерной точки (Mt), м	Формулы, примененные для расчета средней квадратической погрешности определения координат характерной точки (Mt), м
		Координаты, м		R, м	Координаты, м		R, м			
		X	Y		X	Y				
1	2	3	4	5	6	7	8	9	10	11
-	н6760	-	-	-	105795.70	8088.19	-	Геодезический метод	0.1	$Mt = \sqrt{(m_0^2 + m_1^2)} = \sqrt{(0,07^2 + 0,07^2)} = 0,1$
-	н6770	-	-	-	105789.69	8094.20	-	Геодезический метод	0.1	$Mt = \sqrt{(m_0^2 + m_1^2)} = \sqrt{(0,07^2 + 0,07^2)} = 0,1$
-	н6780	-	-	-	105783.68	8088.19	-	Геодезический метод	0.1	$Mt = \sqrt{(m_0^2 + m_1^2)} = \sqrt{(0,07^2 + 0,07^2)} = 0,1$
-	н6790	-	-	-	105789.69	8082.18	-	Геодезический метод	0.1	$Mt = \sqrt{(m_0^2 + m_1^2)} = \sqrt{(0,07^2 + 0,07^2)} = 0,1$
-	н6760	-	-	-	105795.70	8088.19	-	Геодезический метод	0.1	$Mt = \sqrt{(m_0^2 + m_1^2)} = \sqrt{(0,07^2 + 0,07^2)} = 0,1$

2. Характеристики здания, сооружения, объекта незавершенного строительства с кадастровым номером (обозначением): 17:03:0601161:261

№ п/п	Наименование характеристики	Значение характеристики
1	2	3
1	Вид объекта недвижимости	здание
2	Ранее присвоенный государственный учетный номер здания, сооружения, объекта незавершенного строительства (кадастровый, инвентарный или условный номер)	-
3	Кадастровый номер земельного участка (земельных участков), в границах которого (которых) расположено здание, сооружение, объект незавершенного строительства	17:03:0601161:380
4	Номер кадастрового квартала (кадастровых кварталов), в пределах которого (которых) расположено здание, сооружение, объекта незавершенного строительства	17:03:0601161
5	Адрес здания, сооружения, объекта незавершенного строительства	Республика Тыва, район Дзун-Хемчикский, город Чадан, улица Оюн Курседи, дом 13а
	Местоположение здания, сооружения, объекта незавершенного строительства	-
	Дополнительные сведения о местоположении	-
6	Иные сведения	

Описание местоположения здания, сооружения, объекта незавершенного строительства на земельном участке

**1. Сведения о характерных точках контура
вид объекта недвижимости (здание, сооружение, объект незавершенного строительства) здание
кадастровый номер (обозначение) : 17:03:0601161:262**

Зона № -

Номер контура	Номера характерных точек контура	Существующие			Уточненные			Метод определения координат	Средняя квадратическая погрешность определения координат характерной точки (Mt), м	Формулы, примененные для расчета средней квадратической погрешности определения координат характерной точки (Mt), м
		Координаты, м		R, м	Координаты, м		R, м			
		X	Y		X	Y				
1	2	3	4	5	6	7	8	9	10	11
-	н6800	-	-	-	105967.51	7937.55	-	Геодезический метод	0.1	$Mt = \sqrt{(m_0^2 + m_1^2)} = \sqrt{(0,07^2 + 0,07^2)} = 0,1$
-	н6810	-	-	-	105971.23	7940.90	-	Геодезический метод	0.1	$Mt = \sqrt{(m_0^2 + m_1^2)} = \sqrt{(0,07^2 + 0,07^2)} = 0,1$
-	н6820	-	-	-	105966.54	7946.10	-	Геодезический метод	0.1	$Mt = \sqrt{(m_0^2 + m_1^2)} = \sqrt{(0,07^2 + 0,07^2)} = 0,1$
-	н6830	-	-	-	105962.82	7942.75	-	Геодезический метод	0.1	$Mt = \sqrt{(m_0^2 + m_1^2)} = \sqrt{(0,07^2 + 0,07^2)} = 0,1$
-	н6800	-	-	-	105967.51	7937.55	-	Геодезический метод	0.1	$Mt = \sqrt{(m_0^2 + m_1^2)} = \sqrt{(0,07^2 + 0,07^2)} = 0,1$

2. Характеристики здания, сооружения, объекта незавершенного строительства с кадастровым номером (обозначением): 17:03:0601161:262

№ п/п	Наименование характеристики	Значение характеристики
1	2	3
1	Вид объекта недвижимости	здание
2	Ранее присвоенный государственный учетный номер здания, сооружения, объекта незавершенного строительства (кадастровый, инвентарный или условный номер)	-
3	Кадастровый номер земельного участка (земельных участков), в границах которого (которых) расположено здание, сооружение, объект незавершенного строительства	17:03:0601161:23
4	Номер кадастрового квартала (кадастровых кварталов), в пределах которого (которых) расположено здание, сооружение, объекта незавершенного строительства	17:03:0601161
5	Адрес здания, сооружения, объекта незавершенного строительства	Республика Тыва, район Дзун-Хемчикский, город Чадан, улица Оюн Курседи, дом 34
	Местоположение здания, сооружения, объекта незавершенного строительства	-
	Дополнительные сведения о местоположении	-
6	Иные сведения	

Описание местоположения здания, сооружения, объекта незавершенного строительства на земельном участке

**1. Сведения о характерных точках контура
вид объекта недвижимости (здание, сооружение, объект незавершенного строительства) здание
кадастровый номер (обозначение) : 17:03:0601161:264**

Зона № -

Номер контура	Номера характерных точек контура	Существующие			Уточненные			Метод определения координат	Средняя квадратическая погрешность определения координат характерной точки (Mt), м	Формулы, примененные для расчета средней квадратической погрешности определения координат характерной точки (Mt), м
		Координаты, м		R, м	Координаты, м		R, м			
		X	Y		X	Y				
1	2	3	4	5	6	7	8	9	10	11
-	н6840	-	-	-	105850.39	8202.50	-	Геодезический метод	0.1	$Mt = \sqrt{(m_0^2 + m_1^2)} = \sqrt{(0,07^2 + 0,07^2)} = 0,1$
-	н6850	-	-	-	105846.51	8209.49	-	Геодезический метод	0.1	$Mt = \sqrt{(m_0^2 + m_1^2)} = \sqrt{(0,07^2 + 0,07^2)} = 0,1$
-	н6860	-	-	-	105834.26	8202.70	-	Геодезический метод	0.1	$Mt = \sqrt{(m_0^2 + m_1^2)} = \sqrt{(0,07^2 + 0,07^2)} = 0,1$
-	н6870	-	-	-	105838.14	8195.71	-	Геодезический метод	0.1	$Mt = \sqrt{(m_0^2 + m_1^2)} = \sqrt{(0,07^2 + 0,07^2)} = 0,1$
-	н6840	-	-	-	105850.39	8202.50	-	Геодезический метод	0.1	$Mt = \sqrt{(m_0^2 + m_1^2)} = \sqrt{(0,07^2 + 0,07^2)} = 0,1$

2. Характеристики здания, сооружения, объекта незавершенного строительства с кадастровым номером (обозначением): 17:03:0601161:264

№ п/п	Наименование характеристики	Значение характеристики
1	2	3
1	Вид объекта недвижимости	здание
2	Ранее присвоенный государственный учетный номер здания, сооружения, объекта незавершенного строительства (кадастровый, инвентарный или условный номер)	-
3	Кадастровый номер земельного участка (земельных участков), в границах которого (которых) расположено здание, сооружение, объект незавершенного строительства	17:03:0601161:78, 17:03:0601161:33
4	Номер кадастрового квартала (кадастровых кварталов), в пределах которого (которых) расположено здание, сооружение, объекта незавершенного строительства	17:03:0601161
5	Адрес здания, сооружения, объекта незавершенного строительства	Республика Тыва, район Дзун-Хемчикский, город Чадан, улица Оросительная, дом 3
	Местоположение здания, сооружения, объекта незавершенного строительства	-
	Дополнительные сведения о местоположении	-
6	Иные сведения	

Описание местоположения здания, сооружения, объекта незавершенного строительства на земельном участке

**1. Сведения о характерных точках контура
вид объекта недвижимости (здание, сооружение, объект незавершенного строительства) здание
кадастровый номер (обозначение) : 17:03:0601161:265**

Зона № -

Номер контура	Номера характерных точек контура	Существующие			Уточненные			Метод определения координат	Средняя квадратическая погрешность определения координат характерной точки (Mt), м	Формулы, примененные для расчета средней квадратической погрешности определения координат характерной точки (Mt), м
		Координаты, м		R, м	Координаты, м		R, м			
		X	Y		X	Y				
1	2	3	4	5	6	7	8	9	10	11
-	н688О	-	-	-	105725.18	8157.03	-	Геодезический метод	0.1	$Mt = \sqrt{(m_0^2 + m_1^2)} = \sqrt{(0,07^2 + 0,07^2)} = 0,1$
-	н319О	-	-	-	105730.08	8160.50	-	Геодезический метод	0.1	$Mt = \sqrt{(m_0^2 + m_1^2)} = \sqrt{(0,07^2 + 0,07^2)} = 0,1$
-	н320О	-	-	-	105726.90	8164.98	-	Геодезический метод	0.1	$Mt = \sqrt{(m_0^2 + m_1^2)} = \sqrt{(0,07^2 + 0,07^2)} = 0,1$
-	н689О	-	-	-	105722.00	8161.51	-	Геодезический метод	0.1	$Mt = \sqrt{(m_0^2 + m_1^2)} = \sqrt{(0,07^2 + 0,07^2)} = 0,1$
-	н688О	-	-	-	105725.18	8157.03	-	Геодезический метод	0.1	$Mt = \sqrt{(m_0^2 + m_1^2)} = \sqrt{(0,07^2 + 0,07^2)} = 0,1$

2. Характеристики здания, сооружения, объекта незавершенного строительства с кадастровым номером (обозначением): 17:03:0601161:265

№ п/п	Наименование характеристики	Значение характеристики
1	2	3
1	Вид объекта недвижимости	здание
2	Ранее присвоенный государственный учетный номер здания, сооружения, объекта незавершенного строительства (кадастровый, инвентарный или условный номер)	-
3	Кадастровый номер земельного участка (земельных участков), в границах которого (которых) расположено здание, сооружение, объект незавершенного строительства	17:03:0601161:61
4	Номер кадастрового квартала (кадастровых кварталов), в пределах которого (которых) расположено здание, сооружение, объекта незавершенного строительства	17:03:0601161
5	Адрес здания, сооружения, объекта незавершенного строительства	Республика Тыва, район Дзун-Хемчикский, город Чадан, улица Оюн Курседи, дом 7
	Местоположение здания, сооружения, объекта незавершенного строительства	-
	Дополнительные сведения о местоположении	-
6	Иные сведения	

Описание местоположения здания, сооружения, объекта незавершенного строительства на земельном участке

**1. Сведения о характерных точках контура
вид объекта недвижимости (здание, сооружение, объект незавершенного строительства) здание
кадастровый номер (обозначение) : 17:03:0601161:267**

Зона № -

Номер контура	Номера характерных точек контура	Существующие			Уточненные			Метод определения координат	Средняя квадратическая погрешность определения координат характерной точки (Mt), м	Формулы, примененные для расчета средней квадратической погрешности определения координат характерной точки (Mt), м
		Координаты, м		R, м	Координаты, м		R, м			
		X	Y		X	Y				
1	2	3	4	5	6	7	8	9	10	11
-	н6900	-	-	-	106079.15	7745.09	-	Геодезический метод	0.1	$Mt = \sqrt{(m_0^2 + m_1^2)} = \sqrt{(0,07^2 + 0,07^2)} = 0,1$
-	н6910	-	-	-	106073.71	7750.96	-	Геодезический метод	0.1	$Mt = \sqrt{(m_0^2 + m_1^2)} = \sqrt{(0,07^2 + 0,07^2)} = 0,1$
-	н6920	-	-	-	106068.58	7746.20	-	Геодезический метод	0.1	$Mt = \sqrt{(m_0^2 + m_1^2)} = \sqrt{(0,07^2 + 0,07^2)} = 0,1$
-	н6930	-	-	-	106074.01	7740.33	-	Геодезический метод	0.1	$Mt = \sqrt{(m_0^2 + m_1^2)} = \sqrt{(0,07^2 + 0,07^2)} = 0,1$
-	н6900	-	-	-	106079.15	7745.09	-	Геодезический метод	0.1	$Mt = \sqrt{(m_0^2 + m_1^2)} = \sqrt{(0,07^2 + 0,07^2)} = 0,1$

2. Характеристики здания, сооружения, объекта незавершенного строительства с кадастровым номером (обозначением): 17:03:0601161:267

№ п/п	Наименование характеристики	Значение характеристики
1	2	3
1	Вид объекта недвижимости	здание
2	Ранее присвоенный государственный учетный номер здания, сооружения, объекта незавершенного строительства (кадастровый, инвентарный или условный номер)	-
3	Кадастровый номер земельного участка (земельных участков), в границах которого (которых) расположено здание, сооружение, объект незавершенного строительства	17:03:0601161:65
4	Номер кадастрового квартала (кадастровых кварталов), в пределах которого (которых) расположено здание, сооружение, объекта незавершенного строительства	17:03:0601161
5	Адрес здания, сооружения, объекта незавершенного строительства	Республика Тыва, район Дзун-Хемчикский, город Чадан, улица Зеленая, дом 24
	Местоположение здания, сооружения, объекта незавершенного строительства	-
	Дополнительные сведения о местоположении	-
6	Иные сведения	

Описание местоположения здания, сооружения, объекта незавершенного строительства на земельном участке

**1. Сведения о характерных точках контура
вид объекта недвижимости (здание, сооружение, объект незавершенного строительства) здание
кадастровый номер (обозначение) : 17:03:0601161:269**

Зона № -

Номер контура	Номера характерных точек контура	Существующие			Уточненные			Метод определения координат	Средняя квадратическая погрешность определения координат характерной точки (Mt), м	Формулы, примененные для расчета средней квадратической погрешности определения координат характерной точки (Mt), м
		Координаты, м		R, м	Координаты, м		R, м			
		X	Y		X	Y				
1	2	3	4	5	6	7	8	9	10	11
-	н6940	-	-	-	106004.66	8094.92	-	Геодезический метод	0.1	$Mt = \sqrt{(m_0^2 + m_1^2)} = \sqrt{(0,07^2 + 0,07^2)} = 0,1$
-	н6950	-	-	-	106009.21	8097.00	-	Геодезический метод	0.1	$Mt = \sqrt{(m_0^2 + m_1^2)} = \sqrt{(0,07^2 + 0,07^2)} = 0,1$
-	н6960	-	-	-	106006.71	8102.46	-	Геодезический метод	0.1	$Mt = \sqrt{(m_0^2 + m_1^2)} = \sqrt{(0,07^2 + 0,07^2)} = 0,1$
-	н6970	-	-	-	106002.17	8100.38	-	Геодезический метод	0.1	$Mt = \sqrt{(m_0^2 + m_1^2)} = \sqrt{(0,07^2 + 0,07^2)} = 0,1$
-	н6940	-	-	-	106004.66	8094.92	-	Геодезический метод	0.1	$Mt = \sqrt{(m_0^2 + m_1^2)} = \sqrt{(0,07^2 + 0,07^2)} = 0,1$

2. Характеристики здания, сооружения, объекта незавершенного строительства с кадастровым номером (обозначением): 17:03:0601161:269

№ п/п	Наименование характеристики	Значение характеристики
1	2	3
1	Вид объекта недвижимости	здание
2	Ранее присвоенный государственный учетный номер здания, сооружения, объекта незавершенного строительства (кадастровый, инвентарный или условный номер)	-
3	Кадастровый номер земельного участка (земельных участков), в границах которого (которых) расположено здание, сооружение, объект незавершенного строительства	17:03:0601161:14
4	Номер кадастрового квартала (кадастровых кварталов), в пределах которого (которых) расположено здание, сооружение, объекта незавершенного строительства	17:03:0601161
5	Адрес здания, сооружения, объекта незавершенного строительства	Республика Тыва, район Дзун-Хемчикский, город Чадан, улица Чурмет-Дажы, дом 15
	Местоположение здания, сооружения, объекта незавершенного строительства	-
	Дополнительные сведения о местоположении	-
6	Иные сведения	

Описание местоположения здания, сооружения, объекта незавершенного строительства на земельном участке

**1. Сведения о характерных точках контура
вид объекта недвижимости (здание, сооружение, объект незавершенного строительства) здание
кадастровый номер (обозначение) : 17:03:0601161:270**

Зона № -

Номер контура	Номера характерных точек контура	Существующие			Уточненные			Метод определения координат	Средняя квадратическая погрешность определения координат характерной точки (Mt), м	Формулы, примененные для расчета средней квадратической погрешности определения координат характерной точки (Mt), м
		Координаты, м		R, м	Координаты, м		R, м			
		X	Y		X	Y				
1	2	3	4	5	6	7	8	9	10	11
-	н698О	-	-	-	106092.51	7915.96	-	Геодезический метод	0.1	$Mt = \sqrt{(m_0^2 + m_1^2)} = \sqrt{(0,07^2 + 0,07^2)} = 0,1$
-	н699О	-	-	-	106089.96	7920.26	-	Геодезический метод	0.1	$Mt = \sqrt{(m_0^2 + m_1^2)} = \sqrt{(0,07^2 + 0,07^2)} = 0,1$
-	н700О	-	-	-	106083.94	7916.68	-	Геодезический метод	0.1	$Mt = \sqrt{(m_0^2 + m_1^2)} = \sqrt{(0,07^2 + 0,07^2)} = 0,1$
-	н701О	-	-	-	106086.50	7912.38	-	Геодезический метод	0.1	$Mt = \sqrt{(m_0^2 + m_1^2)} = \sqrt{(0,07^2 + 0,07^2)} = 0,1$
-	н698О	-	-	-	106092.51	7915.96	-	Геодезический метод	0.1	$Mt = \sqrt{(m_0^2 + m_1^2)} = \sqrt{(0,07^2 + 0,07^2)} = 0,1$

2. Характеристики здания, сооружения, объекта незавершенного строительства с кадастровым номером (обозначением): 17:03:0601161:270

№ п/п	Наименование характеристики	Значение характеристики
1	2	3
1	Вид объекта недвижимости	здание
2	Ранее присвоенный государственный учетный номер здания, сооружения, объекта незавершенного строительства (кадастровый, инвентарный или условный номер)	-
3	Кадастровый номер земельного участка (земельных участков), в границах которого (которых) расположено здание, сооружение, объект незавершенного строительства	17:03:0601161:29
4	Номер кадастрового квартала (кадастровых кварталов), в пределах которого (которых) расположено здание, сооружение, объекта незавершенного строительства	17:03:0601161
5	Адрес здания, сооружения, объекта незавершенного строительства	Республика Тыва, район Дзун-Хемчикский, город Чадан, улица Чурмет-Дажы, дом 31
	Местоположение здания, сооружения, объекта незавершенного строительства	-
	Дополнительные сведения о местоположении	-
6	Иные сведения	

Описание местоположения здания, сооружения, объекта незавершенного строительства на земельном участке

**1. Сведения о характерных точках контура
вид объекта недвижимости (здание, сооружение, объект незавершенного строительства) здание
кадастровый номер (обозначение) : 17:03:0601161:273**

Зона № -

Номер контура	Номера характерных точек контура	Существующие			Уточненные			Метод определения координат	Средняя квадратическая погрешность определения координат характерной точки (Mt), м	Формулы, примененные для расчета средней квадратической погрешности определения координат характерной точки (Mt), м
		Координаты, м		R, м	Координаты, м		R, м			
		X	Y		X	Y				
1	2	3	4	5	6	7	8	9	10	11
-	н702О	-	-	-	105962.80	7860.76	-	Геодезический метод	0.1	$Mt = \sqrt{(m_0^2 + m_1^2)} = \sqrt{(0,07^2 + 0,07^2)} = 0,1$
-	н703О	-	-	-	105968.65	7866.21	-	Геодезический метод	0.1	$Mt = \sqrt{(m_0^2 + m_1^2)} = \sqrt{(0,07^2 + 0,07^2)} = 0,1$
-	н704О	-	-	-	105959.11	7876.45	-	Геодезический метод	0.1	$Mt = \sqrt{(m_0^2 + m_1^2)} = \sqrt{(0,07^2 + 0,07^2)} = 0,1$
-	н705О	-	-	-	105953.25	7871.00	-	Геодезический метод	0.1	$Mt = \sqrt{(m_0^2 + m_1^2)} = \sqrt{(0,07^2 + 0,07^2)} = 0,1$
-	н702О	-	-	-	105962.80	7860.76	-	Геодезический метод	0.1	$Mt = \sqrt{(m_0^2 + m_1^2)} = \sqrt{(0,07^2 + 0,07^2)} = 0,1$

2. Характеристики здания, сооружения, объекта незавершенного строительства с кадастровым номером (обозначением): 17:03:0601161:273

№ п/п	Наименование характеристики	Значение характеристики
1	2	3
1	Вид объекта недвижимости	здание
2	Ранее присвоенный государственный учетный номер здания, сооружения, объекта незавершенного строительства (кадастровый, инвентарный или условный номер)	-
3	Кадастровый номер земельного участка (земельных участков), в границах которого (которых) расположено здание, сооружение, объект незавершенного строительства	17:03:0601161:394, 17:03:0601161:42, 17:03:0601161:43
4	Номер кадастрового квартала (кадастровых кварталов), в пределах которого (которых) расположено здание, сооружение, объекта незавершенного строительства	17:03:0601161
5	Адрес здания, сооружения, объекта незавершенного строительства	Республика Тыва, район Дзун-Хемчикский, город Чадан, улица Зеленая, дом 14
	Местоположение здания, сооружения, объекта незавершенного строительства	-
	Дополнительные сведения о местоположении	-
6	Иные сведения	

Описание местоположения здания, сооружения, объекта незавершенного строительства на земельном участке

**1. Сведения о характерных точках контура
вид объекта недвижимости (здание, сооружение, объект незавершенного строительства) здание
кадастровый номер (обозначение) : 17:03:0601161:274**

Зона № -

Номер контура	Номера характерных точек контура	Существующие			Уточненные			Метод определения координат	Средняя квадратическая погрешность определения координат характерной точки (Mt), м	Формулы, примененные для расчета средней квадратической погрешности определения координат характерной точки (Mt), м
		Координаты, м		R, м	Координаты, м		R, м			
		X	Y		X	Y				
1	2	3	4	5	6	7	8	9	10	11
-	н706О	-	-	-	106022.89	8055.13	-	Геодезический метод	0.1	$Mt = \sqrt{(m_0^2 + m_1^2)} = \sqrt{(0,07^2 + 0,07^2)} = 0,1$
-	н707О	-	-	-	106028.17	8057.97	-	Геодезический метод	0.1	$Mt = \sqrt{(m_0^2 + m_1^2)} = \sqrt{(0,07^2 + 0,07^2)} = 0,1$
-	н708О	-	-	-	106023.81	8066.07	-	Геодезический метод	0.1	$Mt = \sqrt{(m_0^2 + m_1^2)} = \sqrt{(0,07^2 + 0,07^2)} = 0,1$
-	н709О	-	-	-	106018.53	8063.23	-	Геодезический метод	0.1	$Mt = \sqrt{(m_0^2 + m_1^2)} = \sqrt{(0,07^2 + 0,07^2)} = 0,1$
-	н706О	-	-	-	106022.89	8055.13	-	Геодезический метод	0.1	$Mt = \sqrt{(m_0^2 + m_1^2)} = \sqrt{(0,07^2 + 0,07^2)} = 0,1$

2. Характеристики здания, сооружения, объекта незавершенного строительства с кадастровым номером (обозначением): 17:03:0601161:274

№ п/п	Наименование характеристики	Значение характеристики
1	2	3
1	Вид объекта недвижимости	здание
2	Ранее присвоенный государственный учетный номер здания, сооружения, объекта незавершенного строительства (кадастровый, инвентарный или условный номер)	-
3	Кадастровый номер земельного участка (земельных участков), в границах которого (которых) расположено здание, сооружение, объект незавершенного строительства	17:03:0601161:31
4	Номер кадастрового квартала (кадастровых кварталов), в пределах которого (которых) расположено здание, сооружение, объекта незавершенного строительства	17:03:0601161
5	Адрес здания, сооружения, объекта незавершенного строительства	Республика Тыва, район Дзун-Хемчикский, город Чадан, улица Чурмет-Дажы, дом 19
	Местоположение здания, сооружения, объекта незавершенного строительства	-
	Дополнительные сведения о местоположении	-
6	Иные сведения	

Описание местоположения здания, сооружения, объекта незавершенного строительства на земельном участке

**1. Сведения о характерных точках контура
вид объекта недвижимости (здание, сооружение, объект незавершенного строительства) здание
кадастровый номер (обозначение) : 17:03:0601161:275**

Зона № -

Номер контура	Номера характерных точек контура	Существующие			Уточненные			Метод определения координат	Средняя квадратическая погрешность определения координат характерной точки (Mt), м	Формулы, примененные для расчета средней квадратической погрешности определения координат характерной точки (Mt), м
		Координаты, м		R, м	Координаты, м		R, м			
		X	Y		X	Y				
1	2	3	4	5	6	7	8	9	10	11
-	н7100	-	-	-	105836.77	8078.35	-	Геодезический метод	0.1	$Mt = \sqrt{(m_0^2 + m_1^2)} = \sqrt{(0,07^2 + 0,07^2)} = 0,1$
-	н7110	-	-	-	105841.05	8081.80	-	Геодезический метод	0.1	$Mt = \sqrt{(m_0^2 + m_1^2)} = \sqrt{(0,07^2 + 0,07^2)} = 0,1$
-	н7120	-	-	-	105837.28	8086.47	-	Геодезический метод	0.1	$Mt = \sqrt{(m_0^2 + m_1^2)} = \sqrt{(0,07^2 + 0,07^2)} = 0,1$
-	н7130	-	-	-	105833.00	8083.02	-	Геодезический метод	0.1	$Mt = \sqrt{(m_0^2 + m_1^2)} = \sqrt{(0,07^2 + 0,07^2)} = 0,1$
-	н7100	-	-	-	105836.77	8078.35	-	Геодезический метод	0.1	$Mt = \sqrt{(m_0^2 + m_1^2)} = \sqrt{(0,07^2 + 0,07^2)} = 0,1$

2. Характеристики здания, сооружения, объекта незавершенного строительства с кадастровым номером (обозначением): 17:03:0601161:275

№ п/п	Наименование характеристики	Значение характеристики
1	2	3
1	Вид объекта недвижимости	здание
2	Ранее присвоенный государственный учетный номер здания, сооружения, объекта незавершенного строительства (кадастровый, инвентарный или условный номер)	-
3	Кадастровый номер земельного участка (земельных участков), в границах которого (которых) расположено здание, сооружение, объект незавершенного строительства	17:03:0601161:352
4	Номер кадастрового квартала (кадастровых кварталов), в пределах которого (которых) расположено здание, сооружение, объекта незавершенного строительства	17:03:0601161
5	Адрес здания, сооружения, объекта незавершенного строительства	Республика Тыва, район Дзун-Хемчикский, город Чадан, улица Оюн Курседи, дом 20
	Местоположение здания, сооружения, объекта незавершенного строительства	-
	Дополнительные сведения о местоположении	-
6	Иные сведения	

Описание местоположения здания, сооружения, объекта незавершенного строительства на земельном участке

**1. Сведения о характерных точках контура
вид объекта недвижимости (здание, сооружение, объект незавершенного строительства) здание
кадастровый номер (обозначение) : 17:03:0601161:276**

Зона № -

Номер контура	Номера характерных точек контура	Существующие			Уточненные			Метод определения координат	Средняя квадратическая погрешность определения координат характерной точки (Mt), м	Формулы, примененные для расчета средней квадратической погрешности определения координат характерной точки (Mt), м
		Координаты, м		R, м	Координаты, м		R, м			
		X	Y		X	Y				
1	2	3	4	5	6	7	8	9	10	11
-	н7140	-	-	-	105998.11	8121.77	-	Геодезический метод	0.1	$Mt = \sqrt{(m_0^2 + m_1^2)} = \sqrt{(0,07^2 + 0,07^2)} = 0,1$
-	н7150	-	-	-	105994.10	8129.83	-	Геодезический метод	0.1	$Mt = \sqrt{(m_0^2 + m_1^2)} = \sqrt{(0,07^2 + 0,07^2)} = 0,1$
-	н7160	-	-	-	105989.63	8127.60	-	Геодезический метод	0.1	$Mt = \sqrt{(m_0^2 + m_1^2)} = \sqrt{(0,07^2 + 0,07^2)} = 0,1$
-	н7170	-	-	-	105993.63	8119.54	-	Геодезический метод	0.1	$Mt = \sqrt{(m_0^2 + m_1^2)} = \sqrt{(0,07^2 + 0,07^2)} = 0,1$
-	н7140	-	-	-	105998.11	8121.77	-	Геодезический метод	0.1	$Mt = \sqrt{(m_0^2 + m_1^2)} = \sqrt{(0,07^2 + 0,07^2)} = 0,1$

2. Характеристики здания, сооружения, объекта незавершенного строительства с кадастровым номером (обозначением): 17:03:0601161:276

№ п/п	Наименование характеристики	Значение характеристики
1	2	3
1	Вид объекта недвижимости	здание
2	Ранее присвоенный государственный учетный номер здания, сооружения, объекта незавершенного строительства (кадастровый, инвентарный или условный номер)	-
3	Кадастровый номер земельного участка (земельных участков), в границах которого (которых) расположено здание, сооружение, объект незавершенного строительства	17:03:0601161:370
4	Номер кадастрового квартала (кадастровых кварталов), в пределах которого (которых) расположено здание, сооружение, объекта незавершенного строительства	17:03:0601161
5	Адрес здания, сооружения, объекта незавершенного строительства	Республика Тыва, район Дзун-Хемчикский, город Чадан, улица Чурмет-Дажы, дом 13
	Местоположение здания, сооружения, объекта незавершенного строительства	-
	Дополнительные сведения о местоположении	-
6	Иные сведения	

Описание местоположения здания, сооружения, объекта незавершенного строительства на земельном участке

**1. Сведения о характерных точках контура
вид объекта недвижимости (здание, сооружение, объект незавершенного строительства) здание
кадастровый номер (обозначение) : 17:03:0601161:277**

Зона № -

Номер контура	Номера характерных точек контура	Существующие			Уточненные			Метод определения координат	Средняя квадратическая погрешность определения координат характерной точки (Mt), м	Формулы, примененные для расчета средней квадратической погрешности определения координат характерной точки (Mt), м
		Координаты, м		R, м	Координаты, м		R, м			
		X	Y		X	Y				
1	2	3	4	5	6	7	8	9	10	11
-	н7180	-	-	-	105961.92	8199.32	-	Геодезический метод	0.1	$Mt = \sqrt{(m_0^2 + m_1^2)} = \sqrt{(0,07^2 + 0,07^2)} = 0,1$
-	н7190	-	-	-	105955.67	8212.27	-	Геодезический метод	0.1	$Mt = \sqrt{(m_0^2 + m_1^2)} = \sqrt{(0,07^2 + 0,07^2)} = 0,1$
-	н7200	-	-	-	105948.33	8208.72	-	Геодезический метод	0.1	$Mt = \sqrt{(m_0^2 + m_1^2)} = \sqrt{(0,07^2 + 0,07^2)} = 0,1$
-	н7210	-	-	-	105954.59	8195.77	-	Геодезический метод	0.1	$Mt = \sqrt{(m_0^2 + m_1^2)} = \sqrt{(0,07^2 + 0,07^2)} = 0,1$
-	н7180	-	-	-	105961.92	8199.32	-	Геодезический метод	0.1	$Mt = \sqrt{(m_0^2 + m_1^2)} = \sqrt{(0,07^2 + 0,07^2)} = 0,1$

2. Характеристики здания, сооружения, объекта незавершенного строительства с кадастровым номером (обозначением): 17:03:0601161:277

№ п/п	Наименование характеристики	Значение характеристики
1	2	3
1	Вид объекта недвижимости	здание
2	Ранее присвоенный государственный учетный номер здания, сооружения, объекта незавершенного строительства (кадастровый, инвентарный или условный номер)	-
3	Кадастровый номер земельного участка (земельных участков), в границах которого (которых) расположено здание, сооружение, объект незавершенного строительства	17:03:0601161:9
4	Номер кадастрового квартала (кадастровых кварталов), в пределах которого (которых) расположено здание, сооружение, объекта незавершенного строительства	17:03:0601161
5	Адрес здания, сооружения, объекта незавершенного строительства	Республика Тыва, район Дзун-Хемчикский, город Чадан, улица Чурмет-Дажы, дом 7
	Местоположение здания, сооружения, объекта незавершенного строительства	-
	Дополнительные сведения о местоположении	-
6	Иные сведения	

Описание местоположения здания, сооружения, объекта незавершенного строительства на земельном участке

**1. Сведения о характерных точках контура
вид объекта недвижимости (здание, сооружение, объект незавершенного строительства) здание
кадастровый номер (обозначение) : 17:03:0601161:279**

Зона № -

Номер контура	Номера характерных точек контура	Существующие			Уточненные			Метод определения координат	Средняя квадратическая погрешность определения координат характерной точки (Mt), м	Формулы, примененные для расчета средней квадратической погрешности определения координат характерной точки (Mt), м
		Координаты, м		R, м	Координаты, м		R, м			
		X	Y		X	Y				
1	2	3	4	5	6	7	8	9	10	11
-	н7220	-	-	-	105822.28	8094.95	-	Геодезический метод	0.1	$Mt = \sqrt{(m_0^2 + m_1^2)} = \sqrt{(0,07^2 + 0,07^2)} = 0,1$
-	н7230	-	-	-	105828.36	8100.14	-	Геодезический метод	0.1	$Mt = \sqrt{(m_0^2 + m_1^2)} = \sqrt{(0,07^2 + 0,07^2)} = 0,1$
-	н7240	-	-	-	105824.46	8104.71	-	Геодезический метод	0.1	$Mt = \sqrt{(m_0^2 + m_1^2)} = \sqrt{(0,07^2 + 0,07^2)} = 0,1$
-	н7250	-	-	-	105818.38	8099.51	-	Геодезический метод	0.1	$Mt = \sqrt{(m_0^2 + m_1^2)} = \sqrt{(0,07^2 + 0,07^2)} = 0,1$
-	н7220	-	-	-	105822.28	8094.95	-	Геодезический метод	0.1	$Mt = \sqrt{(m_0^2 + m_1^2)} = \sqrt{(0,07^2 + 0,07^2)} = 0,1$

2. Характеристики здания, сооружения, объекта незавершенного строительства с кадастровым номером (обозначением): 17:03:0601161:279

№ п/п	Наименование характеристики	Значение характеристики
1	2	3
1	Вид объекта недвижимости	здание
2	Ранее присвоенный государственный учетный номер здания, сооружения, объекта незавершенного строительства (кадастровый, инвентарный или условный номер)	-
3	Кадастровый номер земельного участка (земельных участков), в границах которого (которых) расположено здание, сооружение, объект незавершенного строительства	17:03:0601161:390
4	Номер кадастрового квартала (кадастровых кварталов), в пределах которого (которых) расположено здание, сооружение, объекта незавершенного строительства	17:03:0601161
5	Адрес здания, сооружения, объекта незавершенного строительства	Республика Тыва, район Дзун-Хемчикский, город Чадан, улица Оюн Курседи, дом 18
	Местоположение здания, сооружения, объекта незавершенного строительства	-
	Дополнительные сведения о местоположении	-
6	Иные сведения	

Описание местоположения здания, сооружения, объекта незавершенного строительства на земельном участке

**1. Сведения о характерных точках контура
вид объекта недвижимости (здание, сооружение, объект незавершенного строительства) здание
кадастровый номер (обозначение) : 17:03:0601161:280**

Зона № -

Номер контура	Номера характерных точек контура	Существующие			Уточненные			Метод определения координат	Средняя квадратическая погрешность определения координат характерной точки (Mt), м	Формулы, примененные для расчета средней квадратической погрешности определения координат характерной точки (Mt), м
		Координаты, м		R, м	Координаты, м		R, м			
		X	Y		X	Y				
1	2	3	4	5	6	7	8	9	10	11
-	н7260	-	-	-	105780.57	8153.15	-	Геодезический метод	0.1	$Mt = \sqrt{(m_0^2 + m_1^2)} = \sqrt{(0,07^2 + 0,07^2)} = 0,1$
-	н7270	-	-	-	105777.08	8158.03	-	Геодезический метод	0.1	$Mt = \sqrt{(m_0^2 + m_1^2)} = \sqrt{(0,07^2 + 0,07^2)} = 0,1$
-	н7280	-	-	-	105770.57	8153.38	-	Геодезический метод	0.1	$Mt = \sqrt{(m_0^2 + m_1^2)} = \sqrt{(0,07^2 + 0,07^2)} = 0,1$
-	н7290	-	-	-	105774.06	8148.50	-	Геодезический метод	0.1	$Mt = \sqrt{(m_0^2 + m_1^2)} = \sqrt{(0,07^2 + 0,07^2)} = 0,1$
-	н7260	-	-	-	105780.57	8153.15	-	Геодезический метод	0.1	$Mt = \sqrt{(m_0^2 + m_1^2)} = \sqrt{(0,07^2 + 0,07^2)} = 0,1$

2. Характеристики здания, сооружения, объекта незавершенного строительства с кадастровым номером (обозначением): 17:03:0601161:280

№ п/п	Наименование характеристики	Значение характеристики
1	2	3
1	Вид объекта недвижимости	здание
2	Ранее присвоенный государственный учетный номер здания, сооружения, объекта незавершенного строительства (кадастровый, инвентарный или условный номер)	-
3	Кадастровый номер земельного участка (земельных участков), в границах которого (которых) расположено здание, сооружение, объект незавершенного строительства	17:03:0601161:351
4	Номер кадастрового квартала (кадастровых кварталов), в пределах которого (которых) расположено здание, сооружение, объекта незавершенного строительства	17:03:0601161
5	Адрес здания, сооружения, объекта незавершенного строительства	Республика Тыва, район Дзун-Хемчикский, город Чадан, улица Оюн Курседи, дом 12
	Местоположение здания, сооружения, объекта незавершенного строительства	-
	Дополнительные сведения о местоположении	-
6	Иные сведения	

Описание местоположения здания, сооружения, объекта незавершенного строительства на земельном участке

**1. Сведения о характерных точках контура
вид объекта недвижимости (здание, сооружение, объект незавершенного строительства) здание
кадастровый номер (обозначение) : 17:03:0601161:281**

Зона № -

Номер контура	Номера характерных точек контура	Существующие			Уточненные			Метод определения координат	Средняя квадратическая погрешность определения координат характерной точки (Mt), м	Формулы, примененные для расчета средней квадратической погрешности определения координат характерной точки (Mt), м
		Координаты, м		R, м	Координаты, м		R, м			
		X	Y		X	Y				
1	2	3	4	5	6	7	8	9	10	11
-	н7300	-	-	-	105872.24	8040.49	-	Геодезический метод	0.1	$Mt = \sqrt{(m_0^2 + m_1^2)} = \sqrt{(0,07^2 + 0,07^2)} = 0,1$
-	н7310	-	-	-	105877.55	8045.05	-	Геодезический метод	0.1	$Mt = \sqrt{(m_0^2 + m_1^2)} = \sqrt{(0,07^2 + 0,07^2)} = 0,1$
-	н7320	-	-	-	105874.95	8048.09	-	Геодезический метод	0.1	$Mt = \sqrt{(m_0^2 + m_1^2)} = \sqrt{(0,07^2 + 0,07^2)} = 0,1$
-	н7330	-	-	-	105869.63	8043.53	-	Геодезический метод	0.1	$Mt = \sqrt{(m_0^2 + m_1^2)} = \sqrt{(0,07^2 + 0,07^2)} = 0,1$
-	н7300	-	-	-	105872.24	8040.49	-	Геодезический метод	0.1	$Mt = \sqrt{(m_0^2 + m_1^2)} = \sqrt{(0,07^2 + 0,07^2)} = 0,1$

2. Характеристики здания, сооружения, объекта незавершенного строительства с кадастровым номером (обозначением): 17:03:0601161:281

№ п/п	Наименование характеристики	Значение характеристики
1	2	3
1	Вид объекта недвижимости	здание
2	Ранее присвоенный государственный учетный номер здания, сооружения, объекта незавершенного строительства (кадастровый, инвентарный или условный номер)	-
3	Кадастровый номер земельного участка (земельных участков), в границах которого (которых) расположено здание, сооружение, объект незавершенного строительства	17:03:0601161:368
4	Номер кадастрового квартала (кадастровых кварталов), в пределах которого (которых) расположено здание, сооружение, объекта незавершенного строительства	17:03:0601161
5	Адрес здания, сооружения, объекта незавершенного строительства	Республика Тыва, район Дзун-Хемчикский, город Чадан, улица Оюн Курседи, дом 22
	Местоположение здания, сооружения, объекта незавершенного строительства	-
	Дополнительные сведения о местоположении	-
6	Иные сведения	

Описание местоположения здания, сооружения, объекта незавершенного строительства на земельном участке

**1. Сведения о характерных точках контура
вид объекта недвижимости (здание, сооружение, объект незавершенного строительства) здание
кадастровый номер (обозначение) : 17:03:0601161:282**

Зона № -

Номер контура	Номера характерных точек контура	Существующие			Уточненные			Метод определения координат	Средняя квадратическая погрешность определения координат характерной точки (Mt), м	Формулы, примененные для расчета средней квадратической погрешности определения координат характерной точки (Mt), м
		Координаты, м		R, м	Координаты, м		R, м			
		X	Y		X	Y				
1	2	3	4	5	6	7	8	9	10	11
-	н7340	-	-	-	105767.36	8099.91	-	Геодезический метод	0.1	$Mt = \sqrt{(m_0^2 + m_1^2)} = \sqrt{(0,07^2 + 0,07^2)} = 0,1$
-	н7350	-	-	-	105763.44	8105.10	-	Геодезический метод	0.1	$Mt = \sqrt{(m_0^2 + m_1^2)} = \sqrt{(0,07^2 + 0,07^2)} = 0,1$
-	н7360	-	-	-	105769.02	8109.32	-	Геодезический метод	0.1	$Mt = \sqrt{(m_0^2 + m_1^2)} = \sqrt{(0,07^2 + 0,07^2)} = 0,1$
-	н7370	-	-	-	105772.94	8104.13	-	Геодезический метод	0.1	$Mt = \sqrt{(m_0^2 + m_1^2)} = \sqrt{(0,07^2 + 0,07^2)} = 0,1$
-	н7340	-	-	-	105767.36	8099.91	-	Геодезический метод	0.1	$Mt = \sqrt{(m_0^2 + m_1^2)} = \sqrt{(0,07^2 + 0,07^2)} = 0,1$

2. Характеристики здания, сооружения, объекта незавершенного строительства с кадастровым номером (обозначением): 17:03:0601161:282

№ п/п	Наименование характеристики	Значение характеристики
1	2	3
1	Вид объекта недвижимости	здание
2	Ранее присвоенный государственный учетный номер здания, сооружения, объекта незавершенного строительства (кадастровый, инвентарный или условный номер)	-
3	Кадастровый номер земельного участка (земельных участков), в границах которого (которых) расположено здание, сооружение, объект незавершенного строительства	-
4	Номер кадастрового квартала (кадастровых кварталов), в пределах которого (которых) расположено здание, сооружение, объекта незавершенного строительства	17:03:0601161
5	Адрес здания, сооружения, объекта незавершенного строительства	Республика Тыва, район Дзун-Хемчикский, город Чадан, улица Оюн Курседи, дом 13
	Местоположение здания, сооружения, объекта незавершенного строительства	-
	Дополнительные сведения о местоположении	-
6	Иные сведения	

Описание местоположения здания, сооружения, объекта незавершенного строительства на земельном участке

**1. Сведения о характерных точках контура
вид объекта недвижимости (здание, сооружение, объект незавершенного строительства) здание
кадастровый номер (обозначение) : 17:03:0601161:283**

Зона № -

Номер контура	Номера характерных точек контура	Существующие			Уточненные			Метод определения координат	Средняя квадратическая погрешность определения координат характерной точки (Mt), м	Формулы, примененные для расчета средней квадратической погрешности определения координат характерной точки (Mt), м
		Координаты, м		R, м	Координаты, м		R, м			
		X	Y		X	Y				
1	2	3	4	5	6	7	8	9	10	11
-	н7380	-	-	-	105925.23	8256.10	-	Геодезический метод	0.1	$Mt = \sqrt{(m_0^2 + m_1^2)} = \sqrt{(0,07^2 + 0,07^2)} = 0,1$
-	н7390	-	-	-	105932.28	8259.65	-	Геодезический метод	0.1	$Mt = \sqrt{(m_0^2 + m_1^2)} = \sqrt{(0,07^2 + 0,07^2)} = 0,1$
-	н7400	-	-	-	105925.76	8272.58	-	Геодезический метод	0.1	$Mt = \sqrt{(m_0^2 + m_1^2)} = \sqrt{(0,07^2 + 0,07^2)} = 0,1$
-	н7410	-	-	-	105918.72	8269.04	-	Геодезический метод	0.1	$Mt = \sqrt{(m_0^2 + m_1^2)} = \sqrt{(0,07^2 + 0,07^2)} = 0,1$
-	н7380	-	-	-	105925.23	8256.10	-	Геодезический метод	0.1	$Mt = \sqrt{(m_0^2 + m_1^2)} = \sqrt{(0,07^2 + 0,07^2)} = 0,1$

2. Характеристики здания, сооружения, объекта незавершенного строительства с кадастровым номером (обозначением): 17:03:0601161:283

№ п/п	Наименование характеристики	Значение характеристики
1	2	3
1	Вид объекта недвижимости	здание
2	Ранее присвоенный государственный учетный номер здания, сооружения, объекта незавершенного строительства (кадастровый, инвентарный или условный номер)	-
3	Кадастровый номер земельного участка (земельных участков), в границах которого (которых) расположено здание, сооружение, объект незавершенного строительства	17:03:0601161:388, 17:03:0601161:7
4	Номер кадастрового квартала (кадастровых кварталов), в пределах которого (которых) расположено здание, сооружение, объекта незавершенного строительства	17:03:0601161
5	Адрес здания, сооружения, объекта незавершенного строительства	Республика Тыва, район Дзун-Хемчикский, город Чадан, улица Чурмет-Дажы, дом 3
	Местоположение здания, сооружения, объекта незавершенного строительства	-
	Дополнительные сведения о местоположении	-
6	Иные сведения	

Описание местоположения здания, сооружения, объекта незавершенного строительства на земельном участке

**1. Сведения о характерных точках контура
вид объекта недвижимости (здание, сооружение, объект незавершенного строительства) здание
кадастровый номер (обозначение) : 17:03:0601161:284**

Зона № -

Номер контура	Номера характерных точек контура	Существующие			Уточненные			Метод определения координат	Средняя квадратическая погрешность определения координат характерной точки (Mt), м	Формулы, примененные для расчета средней квадратической погрешности определения координат характерной точки (Mt), м
		Координаты, м		R, м	Координаты, м		R, м			
		X	Y		X	Y				
1	2	3	4	5	6	7	8	9	10	11
-	н742О	-	-	-	106030.61	7789.93	-	Геодезический метод	0.1	$Mt = \sqrt{(m_0^2 + m_1^2)} = \sqrt{(0,07^2 + 0,07^2)} = 0,1$
-	н743О	-	-	-	106036.46	7795.38	-	Геодезический метод	0.1	$Mt = \sqrt{(m_0^2 + m_1^2)} = \sqrt{(0,07^2 + 0,07^2)} = 0,1$
-	н744О	-	-	-	106026.92	7805.63	-	Геодезический метод	0.1	$Mt = \sqrt{(m_0^2 + m_1^2)} = \sqrt{(0,07^2 + 0,07^2)} = 0,1$
-	н745О	-	-	-	106021.06	7800.18	-	Геодезический метод	0.1	$Mt = \sqrt{(m_0^2 + m_1^2)} = \sqrt{(0,07^2 + 0,07^2)} = 0,1$
-	н742О	-	-	-	106030.61	7789.93	-	Геодезический метод	0.1	$Mt = \sqrt{(m_0^2 + m_1^2)} = \sqrt{(0,07^2 + 0,07^2)} = 0,1$

2. Характеристики здания, сооружения, объекта незавершенного строительства с кадастровым номером (обозначением): 17:03:0601161:284

№ п/п	Наименование характеристики	Значение характеристики
1	2	3
1	Вид объекта недвижимости	здание
2	Ранее присвоенный государственный учетный номер здания, сооружения, объекта незавершенного строительства (кадастровый, инвентарный или условный номер)	-
3	Кадастровый номер земельного участка (земельных участков), в границах которого (которых) расположено здание, сооружение, объект незавершенного строительства	17:03:0601161:381, 17:03:0601161:49
4	Номер кадастрового квартала (кадастровых кварталов), в пределах которого (которых) расположено здание, сооружение, объекта незавершенного строительства	17:03:0601161
5	Адрес здания, сооружения, объекта незавершенного строительства	Республика Тыва, район Дзун-Хемчикский, город Чадан, улица Зеленая, дом 20
	Местоположение здания, сооружения, объекта незавершенного строительства	-
	Дополнительные сведения о местоположении	-
6	Иные сведения	

Описание местоположения здания, сооружения, объекта незавершенного строительства на земельном участке

**1. Сведения о характерных точках контура
вид объекта недвижимости (здание, сооружение, объект незавершенного строительства) здание
кадастровый номер (обозначение) : 17:03:0601161:285**

Зона № -

Номер контура	Номера характерных точек контура	Существующие			Уточненные			Метод определения координат	Средняя квадратическая погрешность определения координат характерной точки (Mt), м	Формулы, примененные для расчета средней квадратической погрешности определения координат характерной точки (Mt), м
		Координаты, м		R, м	Координаты, м		R, м			
		X	Y		X	Y				
1	2	3	4	5	6	7	8	9	10	11
-	н7460	-	-	-	106127.23	7858.92	-	Геодезический метод	0.1	$Mt = \sqrt{(m_0^2 + m_1^2)} = \sqrt{(0,07^2 + 0,07^2)} = 0,1$
-	н7470	-	-	-	106124.49	7863.10	-	Геодезический метод	0.1	$Mt = \sqrt{(m_0^2 + m_1^2)} = \sqrt{(0,07^2 + 0,07^2)} = 0,1$
-	н7480	-	-	-	106118.63	7859.27	-	Геодезический метод	0.1	$Mt = \sqrt{(m_0^2 + m_1^2)} = \sqrt{(0,07^2 + 0,07^2)} = 0,1$
-	н7490	-	-	-	106121.37	7855.08	-	Геодезический метод	0.1	$Mt = \sqrt{(m_0^2 + m_1^2)} = \sqrt{(0,07^2 + 0,07^2)} = 0,1$
-	н7460	-	-	-	106127.23	7858.92	-	Геодезический метод	0.1	$Mt = \sqrt{(m_0^2 + m_1^2)} = \sqrt{(0,07^2 + 0,07^2)} = 0,1$

2. Характеристики здания, сооружения, объекта незавершенного строительства с кадастровым номером (обозначением): 17:03:0601161:285

№ п/п	Наименование характеристики	Значение характеристики
1	2	3
1	Вид объекта недвижимости	здание
2	Ранее присвоенный государственный учетный номер здания, сооружения, объекта незавершенного строительства (кадастровый, инвентарный или условный номер)	-
3	Кадастровый номер земельного участка (земельных участков), в границах которого (которых) расположено здание, сооружение, объект незавершенного строительства	17:03:0601161:369
4	Номер кадастрового квартала (кадастровых кварталов), в пределах которого (которых) расположено здание, сооружение, объекта незавершенного строительства	17:03:0601161
5	Адрес здания, сооружения, объекта незавершенного строительства	Республика Тыва, район Дзун-Хемчикский, город Чадан, улица Чурмет-Дажы, дом 37
	Местоположение здания, сооружения, объекта незавершенного строительства	-
	Дополнительные сведения о местоположении	-
6	Иные сведения	

Описание местоположения здания, сооружения, объекта незавершенного строительства на земельном участке

**1. Сведения о характерных точках контура
вид объекта недвижимости (здание, сооружение, объект незавершенного строительства) здание
кадастровый номер (обозначение) : 17:03:0601161:287**

Зона № -

Номер контура	Номера характерных точек контура	Существующие			Уточненные			Метод определения координат	Средняя квадратическая погрешность определения координат характерной точки (Mt), м	Формулы, примененные для расчета средней квадратической погрешности определения координат характерной точки (Mt), м
		Координаты, м		R, м	Координаты, м		R, м			
		X	Y		X	Y				
1	2	3	4	5	6	7	8	9	10	11
-	н7500	-	-	-	105747.65	8132.87	-	Геодезический метод	0.1	$Mt = \sqrt{(m_0^2 + m_1^2)} = \sqrt{(0,07^2 + 0,07^2)} = 0,1$
-	н7510	-	-	-	105751.57	8135.97	-	Геодезический метод	0.1	$Mt = \sqrt{(m_0^2 + m_1^2)} = \sqrt{(0,07^2 + 0,07^2)} = 0,1$
-	н7520	-	-	-	105747.23	8141.46	-	Геодезический метод	0.1	$Mt = \sqrt{(m_0^2 + m_1^2)} = \sqrt{(0,07^2 + 0,07^2)} = 0,1$
-	н7530	-	-	-	105743.31	8138.36	-	Геодезический метод	0.1	$Mt = \sqrt{(m_0^2 + m_1^2)} = \sqrt{(0,07^2 + 0,07^2)} = 0,1$
-	н7500	-	-	-	105747.65	8132.87	-	Геодезический метод	0.1	$Mt = \sqrt{(m_0^2 + m_1^2)} = \sqrt{(0,07^2 + 0,07^2)} = 0,1$

2. Характеристики здания, сооружения, объекта незавершенного строительства с кадастровым номером (обозначением): 17:03:0601161:287

№ п/п	Наименование характеристики	Значение характеристики
1	2	3
1	Вид объекта недвижимости	здание
2	Ранее присвоенный государственный учетный номер здания, сооружения, объекта незавершенного строительства (кадастровый, инвентарный или условный номер)	-
3	Кадастровый номер земельного участка (земельных участков), в границах которого (которых) расположено здание, сооружение, объект незавершенного строительства	17:03:0601161:382
4	Номер кадастрового квартала (кадастровых кварталов), в пределах которого (которых) расположено здание, сооружение, объекта незавершенного строительства	17:03:0601161
5	Адрес здания, сооружения, объекта незавершенного строительства	Республика Тыва, район Дзун-Хемчикский, город Чадан, улица Оюн Курседи, дом 9
	Местоположение здания, сооружения, объекта незавершенного строительства	-
	Дополнительные сведения о местоположении	-
6	Иные сведения	

Описание местоположения здания, сооружения, объекта незавершенного строительства на земельном участке

**1. Сведения о характерных точках контура
вид объекта недвижимости (здание, сооружение, объект незавершенного строительства) здание
кадастровый номер (обозначение) : 17:03:0601161:288**

Зона № -

Номер контура	Номера характерных точек контура	Существующие			Уточненные			Метод определения координат	Средняя квадратическая погрешность определения координат характерной точки (Mt), м	Формулы, примененные для расчета средней квадратической погрешности определения координат характерной точки (Mt), м
		Координаты, м		R, м	Координаты, м		R, м			
		X	Y		X	Y				
1	2	3	4	5	6	7	8	9	10	11
-	н7540	-	-	-	105881.26	8218.43	-	Геодезический метод	0.1	$Mt = \sqrt{(m_0^2 + m_1^2)} = \sqrt{(0,07^2 + 0,07^2)} = 0,1$
-	н7550	-	-	-	105877.92	8225.70	-	Геодезический метод	0.1	$Mt = \sqrt{(m_0^2 + m_1^2)} = \sqrt{(0,07^2 + 0,07^2)} = 0,1$
-	н7560	-	-	-	105865.20	8219.85	-	Геодезический метод	0.1	$Mt = \sqrt{(m_0^2 + m_1^2)} = \sqrt{(0,07^2 + 0,07^2)} = 0,1$
-	н7570	-	-	-	105868.55	8212.58	-	Геодезический метод	0.1	$Mt = \sqrt{(m_0^2 + m_1^2)} = \sqrt{(0,07^2 + 0,07^2)} = 0,1$
-	н7540	-	-	-	105881.26	8218.43	-	Геодезический метод	0.1	$Mt = \sqrt{(m_0^2 + m_1^2)} = \sqrt{(0,07^2 + 0,07^2)} = 0,1$

2. Характеристики здания, сооружения, объекта незавершенного строительства с кадастровым номером (обозначением): 17:03:0601161:288

№ п/п	Наименование характеристики	Значение характеристики
1	2	3
1	Вид объекта недвижимости	здание
2	Ранее присвоенный государственный учетный номер здания, сооружения, объекта незавершенного строительства (кадастровый, инвентарный или условный номер)	-
3	Кадастровый номер земельного участка (земельных участков), в границах которого (которых) расположено здание, сооружение, объект незавершенного строительства	17:03:0601161:402, 17:03:0601161:75
4	Номер кадастрового квартала (кадастровых кварталов), в пределах которого (которых) расположено здание, сооружение, объекта незавершенного строительства	17:03:0601161
5	Адрес здания, сооружения, объекта незавершенного строительства	Республика Тыва, район Дзун-Хемчикский, город Чадан, улица Оросительная, дом 1
	Местоположение здания, сооружения, объекта незавершенного строительства	-
	Дополнительные сведения о местоположении	-
6	Иные сведения	

Описание местоположения здания, сооружения, объекта незавершенного строительства на земельном участке

**1. Сведения о характерных точках контура
вид объекта недвижимости (здание, сооружение, объект незавершенного строительства) здание
кадастровый номер (обозначение) : 17:03:0601161:291**

Зона № -

Номер контура	Номера характерных точек контура	Существующие			Уточненные			Метод определения координат	Средняя квадратическая погрешность определения координат характерной точки (Mt), м	Формулы, примененные для расчета средней квадратической погрешности определения координат характерной точки (Mt), м
		Координаты, м		R, м	Координаты, м		R, м			
		X	Y		X	Y				
1	2	3	4	5	6	7	8	9	10	11
-	н7580	-	-	-	105710.05	8173.86	-	Геодезический метод	0.1	$Mt = \sqrt{(m_0^2 + m_1^2)} = \sqrt{(0,07^2 + 0,07^2)} = 0,1$
-	н7590	-	-	-	105714.29	8178.11	-	Геодезический метод	0.1	$Mt = \sqrt{(m_0^2 + m_1^2)} = \sqrt{(0,07^2 + 0,07^2)} = 0,1$
-	н7600	-	-	-	105710.05	8182.35	-	Геодезический метод	0.1	$Mt = \sqrt{(m_0^2 + m_1^2)} = \sqrt{(0,07^2 + 0,07^2)} = 0,1$
-	н7610	-	-	-	105705.81	8178.11	-	Геодезический метод	0.1	$Mt = \sqrt{(m_0^2 + m_1^2)} = \sqrt{(0,07^2 + 0,07^2)} = 0,1$
-	н7580	-	-	-	105710.05	8173.86	-	Геодезический метод	0.1	$Mt = \sqrt{(m_0^2 + m_1^2)} = \sqrt{(0,07^2 + 0,07^2)} = 0,1$

2. Характеристики здания, сооружения, объекта незавершенного строительства с кадастровым номером (обозначением): 17:03:0601161:291

№ п/п	Наименование характеристики	Значение характеристики
1	2	3
1	Вид объекта недвижимости	здание
2	Ранее присвоенный государственный учетный номер здания, сооружения, объекта незавершенного строительства (кадастровый, инвентарный или условный номер)	-
3	Кадастровый номер земельного участка (земельных участков), в границах которого (которых) расположено здание, сооружение, объект незавершенного строительства	-
4	Номер кадастрового квартала (кадастровых кварталов), в пределах которого (которых) расположено здание, сооружение, объекта незавершенного строительства	17:03:0601161
5	Адрес здания, сооружения, объекта незавершенного строительства	Республика Тыва, район Дзун-Хемчикский, город Чадан, улица Оюн Курседи, дом 5
	Местоположение здания, сооружения, объекта незавершенного строительства	-
	Дополнительные сведения о местоположении	-
6	Иные сведения	

Описание местоположения здания, сооружения, объекта незавершенного строительства на земельном участке

**1. Сведения о характерных точках контура
вид объекта недвижимости (здание, сооружение, объект незавершенного строительства) здание
кадастровый номер (обозначение) : 17:03:0601161:295**

Зона № -

Номер контура	Номера характерных точек контура	Существующие			Уточненные			Метод определения координат	Средняя квадратическая погрешность определения координат характерной точки (Mt), м	Формулы, примененные для расчета средней квадратической погрешности определения координат характерной точки (Mt), м
		Координаты, м		R, м	Координаты, м		R, м			
		X	Y		X	Y				
1	2	3	4	5	6	7	8	9	10	11
-	н762О	-	-	-	105810.31	8061.79	-	Геодезический метод	0.1	$Mt = \sqrt{(m_0^2 + m_1^2)} = \sqrt{(0,07^2 + 0,07^2)} = 0,1$
-	н763О	-	-	-	105815.34	8066.38	-	Геодезический метод	0.1	$Mt = \sqrt{(m_0^2 + m_1^2)} = \sqrt{(0,07^2 + 0,07^2)} = 0,1$
-	н764О	-	-	-	105810.10	8072.12	-	Геодезический метод	0.1	$Mt = \sqrt{(m_0^2 + m_1^2)} = \sqrt{(0,07^2 + 0,07^2)} = 0,1$
-	н765О	-	-	-	105811.84	8073.70	-	Геодезический метод	0.1	$Mt = \sqrt{(m_0^2 + m_1^2)} = \sqrt{(0,07^2 + 0,07^2)} = 0,1$
-	н766О	-	-	-	105808.44	8077.43	-	Геодезический метод	0.1	$Mt = \sqrt{(m_0^2 + m_1^2)} = \sqrt{(0,07^2 + 0,07^2)} = 0,1$
-	н767О	-	-	-	105801.67	8071.26	-	Геодезический метод	0.1	$Mt = \sqrt{(m_0^2 + m_1^2)} = \sqrt{(0,07^2 + 0,07^2)} = 0,1$
-	н762О	-	-	-	105810.31	8061.79	-	Геодезический метод	0.1	$Mt = \sqrt{(m_0^2 + m_1^2)} = \sqrt{(0,07^2 + 0,07^2)} = 0,1$

2. Характеристики здания, сооружения, объекта незавершенного строительства с кадастровым номером (обозначением): 17:03:0601161:295

№ п/п	Наименование характеристики	Значение характеристики
1	2	3
1	Вид объекта недвижимости	здание
2	Ранее присвоенный государственный учетный номер здания, сооружения, объекта незавершенного строительства (кадастровый, инвентарный или условный номер)	-
3	Кадастровый номер земельного участка (земельных участков), в границах которого (которых) расположено здание, сооружение, объект незавершенного строительства	17:03:0601161:360
4	Номер кадастрового квартала (кадастровых кварталов), в пределах которого (которых) расположено здание, сооружение, объекта незавершенного строительства	17:03:0601161
5	Адрес здания, сооружения, объекта незавершенного строительства	Республика Тыва, район Дзун-Хемчикский, город Чадан, улица Оюн Курседи, дом 15

	Местоположение здания, сооружения, объекта незавершенного строительства	-
	Дополнительные сведения о местоположении	-
6	Иные сведения	

Описание местоположения здания, сооружения, объекта незавершенного строительства на земельном участке

**1. Сведения о характерных точках контура
вид объекта недвижимости (здание, сооружение, объект незавершенного строительства) здание
кадастровый номер (обозначение) : 17:03:0601161:338**

Зона № -

Номер контура	Номера характерных точек контура	Существующие			Уточненные			Метод определения координат	Средняя квадратическая погрешность определения координат характерной точки (Mt), м	Формулы, примененные для расчета средней квадратической погрешности определения координат характерной точки (Mt), м
		Координаты, м		R, м	Координаты, м		R, м			
		X	Y		X	Y				
1	2	3	4	5	6	7	8	9	10	11
-	н7680	-	-	-	105896.46	8188.27	-	Геодезический метод	0.1	$Mt = \sqrt{(m_0^2 + m_1^2)} = \sqrt{(0,07^2 + 0,07^2)} = 0,1$
-	н7690	-	-	-	105893.11	8195.54	-	Геодезический метод	0.1	$Mt = \sqrt{(m_0^2 + m_1^2)} = \sqrt{(0,07^2 + 0,07^2)} = 0,1$
-	н7700	-	-	-	105880.39	8189.68	-	Геодезический метод	0.1	$Mt = \sqrt{(m_0^2 + m_1^2)} = \sqrt{(0,07^2 + 0,07^2)} = 0,1$
-	н7710	-	-	-	105883.74	8182.41	-	Геодезический метод	0.1	$Mt = \sqrt{(m_0^2 + m_1^2)} = \sqrt{(0,07^2 + 0,07^2)} = 0,1$
-	н7680	-	-	-	105896.46	8188.27	-	Геодезический метод	0.1	$Mt = \sqrt{(m_0^2 + m_1^2)} = \sqrt{(0,07^2 + 0,07^2)} = 0,1$

2. Характеристики здания, сооружения, объекта незавершенного строительства с кадастровым номером (обозначением): 17:03:0601161:338

№ п/п	Наименование характеристики	Значение характеристики
1	2	3
1	Вид объекта недвижимости	здание
2	Ранее присвоенный государственный учетный номер здания, сооружения, объекта незавершенного строительства (кадастровый, инвентарный или условный номер)	-
3	Кадастровый номер земельного участка (земельных участков), в границах которого (которых) расположено здание, сооружение, объект незавершенного строительства	17:03:0601161:32, 17:03:0601161:82
4	Номер кадастрового квартала (кадастровых кварталов), в пределах которого (которых) расположено здание, сооружение, объекта незавершенного строительства	17:03:0601161
5	Адрес здания, сооружения, объекта незавершенного строительства	Республика Тыва, район Дзун-Хемчикский, город Чадан, улица Оросительная, дом 2
	Местоположение здания, сооружения, объекта незавершенного строительства	-
	Дополнительные сведения о местоположении	-
6	Иные сведения	

Описание местоположения здания, сооружения, объекта незавершенного строительства на земельном участке

**1. Сведения о характерных точках контура
вид объекта недвижимости (здание, сооружение, объект незавершенного строительства) здание
кадастровый номер (обозначение) : 17:03:0601161:340**

Зона № -

Номер контура	Номера характерных точек контура	Существующие			Уточненные			Метод определения координат	Средняя квадратическая погрешность определения координат характерной точки (Mt), м	Формулы, примененные для расчета средней квадратической погрешности определения координат характерной точки (Mt), м
		Координаты, м		R, м	Координаты, м		R, м			
		X	Y		X	Y				
1	2	3	4	5	6	7	8	9	10	11
-	н7720	-	-	-	106213.46	7699.69	-	Геодезический метод	0.1	$Mt = \sqrt{(m_0^2 + m_1^2)} = \sqrt{(0,07^2 + 0,07^2)} = 0,1$
-	н7730	-	-	-	106220.43	7703.61	-	Геодезический метод	0.1	$Mt = \sqrt{(m_0^2 + m_1^2)} = \sqrt{(0,07^2 + 0,07^2)} = 0,1$
-	н7740	-	-	-	106213.58	7715.81	-	Геодезический метод	0.1	$Mt = \sqrt{(m_0^2 + m_1^2)} = \sqrt{(0,07^2 + 0,07^2)} = 0,1$
-	н7750	-	-	-	106206.60	7711.90	-	Геодезический метод	0.1	$Mt = \sqrt{(m_0^2 + m_1^2)} = \sqrt{(0,07^2 + 0,07^2)} = 0,1$
-	н7720	-	-	-	106213.46	7699.69	-	Геодезический метод	0.1	$Mt = \sqrt{(m_0^2 + m_1^2)} = \sqrt{(0,07^2 + 0,07^2)} = 0,1$

2. Характеристики здания, сооружения, объекта незавершенного строительства с кадастровым номером (обозначением): 17:03:0601161:340

№ п/п	Наименование характеристики	Значение характеристики
1	2	3
1	Вид объекта недвижимости	здание
2	Ранее присвоенный государственный учетный номер здания, сооружения, объекта незавершенного строительства (кадастровый, инвентарный или условный номер)	-
3	Кадастровый номер земельного участка (земельных участков), в границах которого (которых) расположено здание, сооружение, объект незавершенного строительства	17:03:0601161:198, 17:03:0601161:378
4	Номер кадастрового квартала (кадастровых кварталов), в пределах которого (которых) расположено здание, сооружение, объекта незавершенного строительства	17:03:0601161
5	Адрес здания, сооружения, объекта незавершенного строительства	Республика Тыва, район Дзун-Хемчикский, город Чадан, улица Чурмет-Дажы, дом 47
	Местоположение здания, сооружения, объекта незавершенного строительства	-
	Дополнительные сведения о местоположении	-
6	Иные сведения	

Описание местоположения здания, сооружения, объекта незавершенного строительства на земельном участке

**1. Сведения о характерных точках контура
вид объекта недвижимости (здание, сооружение, объект незавершенного строительства) здание
кадастровый номер (обозначение) : 17:03:0601161:353**

Зона № -

Номер контура	Номера характерных точек контура	Существующие			Уточненные			Метод определения координат	Средняя квадратическая погрешность определения координат характерной точки (Mt), м	Формулы, примененные для расчета средней квадратической погрешности определения координат характерной точки (Mt), м
		Координаты, м		R, м	Координаты, м		R, м			
		X	Y		X	Y				
1	2	3	4	5	6	7	8	9	10	11
-	н7760	-	-	-	105842.76	8025.02	-	Геодезический метод	0.1	$Mt = \sqrt{(m_0^2 + m_1^2)} = \sqrt{(0,07^2 + 0,07^2)} = 0,1$
-	н7770	-	-	-	105848.72	8030.36	-	Геодезический метод	0.1	$Mt = \sqrt{(m_0^2 + m_1^2)} = \sqrt{(0,07^2 + 0,07^2)} = 0,1$
-	н7780	-	-	-	105843.39	8036.32	-	Геодезический метод	0.1	$Mt = \sqrt{(m_0^2 + m_1^2)} = \sqrt{(0,07^2 + 0,07^2)} = 0,1$
-	н7790	-	-	-	105837.43	8030.99	-	Геодезический метод	0.1	$Mt = \sqrt{(m_0^2 + m_1^2)} = \sqrt{(0,07^2 + 0,07^2)} = 0,1$
-	н7760	-	-	-	105842.76	8025.02	-	Геодезический метод	0.1	$Mt = \sqrt{(m_0^2 + m_1^2)} = \sqrt{(0,07^2 + 0,07^2)} = 0,1$

2. Характеристики здания, сооружения, объекта незавершенного строительства с кадастровым номером (обозначением): 17:03:0601161:353

№ п/п	Наименование характеристики	Значение характеристики
1	2	3
1	Вид объекта недвижимости	здание
2	Ранее присвоенный государственный учетный номер здания, сооружения, объекта незавершенного строительства (кадастровый, инвентарный или условный номер)	-
3	Кадастровый номер земельного участка (земельных участков), в границах которого (которых) расположено здание, сооружение, объект незавершенного строительства	17:03:0601161:364
4	Номер кадастрового квартала (кадастровых кварталов), в пределах которого (которых) расположено здание, сооружение, объекта незавершенного строительства	17:03:0601161
5	Адрес здания, сооружения, объекта незавершенного строительства	668110, Республика Тыва, район Дзун-Хемчикский, город Чадан, улица Оюн Курседи, дом 17
	Местоположение здания, сооружения, объекта незавершенного строительства	-
	Дополнительные сведения о местоположении	-
6	Иные сведения	

Описание местоположения здания, сооружения, объекта незавершенного строительства на земельном участке

**1. Сведения о характерных точках контура
вид объекта недвижимости (здание, сооружение, объект незавершенного строительства) здание
кадастровый номер (обозначение) : 17:03:0601161:354**

Зона № -

Номер контура	Номера характерных точек контура	Существующие			Уточненные			Метод определения координат	Средняя квадратическая погрешность определения координат характерной точки (Mt), м	Формулы, примененные для расчета средней квадратической погрешности определения координат характерной точки (Mt), м
		Координаты, м		R, м	Координаты, м		R, м			
		X	Y		X	Y				
1	2	3	4	5	6	7	8	9	10	11
-	н3500	-	-	-	105920.52	7987.55	-	Геодезический метод	0.1	$Mt = \sqrt{(m_0^2 + m_1^2)} = \sqrt{(0,07^2 + 0,07^2)} = 0,1$
-	н7800	-	-	-	105926.18	7993.20	-	Геодезический метод	0.1	$Mt = \sqrt{(m_0^2 + m_1^2)} = \sqrt{(0,07^2 + 0,07^2)} = 0,1$
-	н7810	-	-	-	105921.94	7997.45	-	Геодезический метод	0.1	$Mt = \sqrt{(m_0^2 + m_1^2)} = \sqrt{(0,07^2 + 0,07^2)} = 0,1$
-	н3490	-	-	-	105916.28	7991.79	-	Геодезический метод	0.1	$Mt = \sqrt{(m_0^2 + m_1^2)} = \sqrt{(0,07^2 + 0,07^2)} = 0,1$
-	н3500	-	-	-	105920.52	7987.55	-	Геодезический метод	0.1	$Mt = \sqrt{(m_0^2 + m_1^2)} = \sqrt{(0,07^2 + 0,07^2)} = 0,1$

2. Характеристики здания, сооружения, объекта незавершенного строительства с кадастровым номером (обозначением): 17:03:0601161:354

№ п/п	Наименование характеристики	Значение характеристики
1	2	3
1	Вид объекта недвижимости	здание
2	Ранее присвоенный государственный учетный номер здания, сооружения, объекта незавершенного строительства (кадастровый, инвентарный или условный номер)	-
3	Кадастровый номер земельного участка (земельных участков), в границах которого (которых) расположено здание, сооружение, объект незавершенного строительства	17:03:0601161:74
4	Номер кадастрового квартала (кадастровых кварталов), в пределах которого (которых) расположено здание, сооружение, объекта незавершенного строительства	17:03:0601161
5	Адрес здания, сооружения, объекта незавершенного строительства	Республика Тыва, район Дзун-Хемчикский, город Чадан, улица Оюн Курседи, дом 28
	Местоположение здания, сооружения, объекта незавершенного строительства	-
	Дополнительные сведения о местоположении	-
6	Иные сведения	

Описание местоположения здания, сооружения, объекта незавершенного строительства на земельном участке

**1. Сведения о характерных точках контура
вид объекта недвижимости (здание, сооружение, объект незавершенного строительства) здание
кадастровый номер (обозначение) : 17:03:0601161:355**

Зона № -

Номер контура	Номера характерных точек контура	Существующие			Уточненные			Метод определения координат	Средняя квадратическая погрешность определения координат характерной точки (Mt), м	Формулы, примененные для расчета средней квадратической погрешности определения координат характерной точки (Mt), м
		Координаты, м		R, м	Координаты, м		R, м			
		X	Y		X	Y				
1	2	3	4	5	6	7	8	9	10	11
-	н7820	-	-	-	106015.22	8071.13	-	Геодезический метод	0.1	$Mt = \sqrt{(m_0^2 + m_1^2)} = \sqrt{(0,07^2 + 0,07^2)} = 0,1$
-	н7830	-	-	-	106020.66	8073.64	-	Геодезический метод	0.1	$Mt = \sqrt{(m_0^2 + m_1^2)} = \sqrt{(0,07^2 + 0,07^2)} = 0,1$
-	н7840	-	-	-	106016.47	8082.72	-	Геодезический метод	0.1	$Mt = \sqrt{(m_0^2 + m_1^2)} = \sqrt{(0,07^2 + 0,07^2)} = 0,1$
-	н7850	-	-	-	106011.02	8080.21	-	Геодезический метод	0.1	$Mt = \sqrt{(m_0^2 + m_1^2)} = \sqrt{(0,07^2 + 0,07^2)} = 0,1$
-	н7820	-	-	-	106015.22	8071.13	-	Геодезический метод	0.1	$Mt = \sqrt{(m_0^2 + m_1^2)} = \sqrt{(0,07^2 + 0,07^2)} = 0,1$

2. Характеристики здания, сооружения, объекта незавершенного строительства с кадастровым номером (обозначением): 17:03:0601161:355

№ п/п	Наименование характеристики	Значение характеристики
1	2	3
1	Вид объекта недвижимости	здание
2	Ранее присвоенный государственный учетный номер здания, сооружения, объекта незавершенного строительства (кадастровый, инвентарный или условный номер)	-
3	Кадастровый номер земельного участка (земельных участков), в границах которого (которых) расположено здание, сооружение, объект незавершенного строительства	17:03:0601161:125
4	Номер кадастрового квартала (кадастровых кварталов), в пределах которого (которых) расположено здание, сооружение, объекта незавершенного строительства	17:03:0601161
5	Адрес здания, сооружения, объекта незавершенного строительства	Республика Тыва, район Дзун-Хемчикский, город Чадан, улица Чурмет-Дажы, дом 17
	Местоположение здания, сооружения, объекта незавершенного строительства	-
	Дополнительные сведения о местоположении	-
6	Иные сведения	

Описание местоположения здания, сооружения, объекта незавершенного строительства на земельном участке

**1. Сведения о характерных точках контура
вид объекта недвижимости (здание, сооружение, объект незавершенного строительства) здание
кадастровый номер (обозначение) : 17:03:0601161:356**

Зона № -

Номер контура	Номера характерных точек контура	Существующие			Уточненные			Метод определения координат	Средняя квадратическая погрешность определения координат характерной точки (Mt), м	Формулы, примененные для расчета средней квадратической погрешности определения координат характерной точки (Mt), м
		Координаты, м		R, м	Координаты, м		R, м			
		X	Y		X	Y				
1	2	3	4	5	6	7	8	9	10	11
-	н7860	-	-	-	105936.54	7970.62	-	Геодезический метод	0.1	$Mt = \sqrt{(m_0^2 + m_1^2)} = \sqrt{(0,07^2 + 0,07^2)} = 0,1$
-	н7870	-	-	-	105940.35	7973.86	-	Геодезический метод	0.1	$Mt = \sqrt{(m_0^2 + m_1^2)} = \sqrt{(0,07^2 + 0,07^2)} = 0,1$
-	н7880	-	-	-	105935.82	7979.19	-	Геодезический метод	0.1	$Mt = \sqrt{(m_0^2 + m_1^2)} = \sqrt{(0,07^2 + 0,07^2)} = 0,1$
-	н7890	-	-	-	105932.01	7975.96	-	Геодезический метод	0.1	$Mt = \sqrt{(m_0^2 + m_1^2)} = \sqrt{(0,07^2 + 0,07^2)} = 0,1$
-	н7860	-	-	-	105936.54	7970.62	-	Геодезический метод	0.1	$Mt = \sqrt{(m_0^2 + m_1^2)} = \sqrt{(0,07^2 + 0,07^2)} = 0,1$

2. Характеристики здания, сооружения, объекта незавершенного строительства с кадастровым номером (обозначением): 17:03:0601161:356

№ п/п	Наименование характеристики	Значение характеристики
1	2	3
1	Вид объекта недвижимости	здание
2	Ранее присвоенный государственный учетный номер здания, сооружения, объекта незавершенного строительства (кадастровый, инвентарный или условный номер)	-
3	Кадастровый номер земельного участка (земельных участков), в границах которого (которых) расположено здание, сооружение, объект незавершенного строительства	17:03:0601161:83
4	Номер кадастрового квартала (кадастровых кварталов), в пределах которого (которых) расположено здание, сооружение, объекта незавершенного строительства	17:03:0601161
5	Адрес здания, сооружения, объекта незавершенного строительства	Республика Тыва, район Дзун-Хемчикский, город Чадан, улица Оюн Курседи, дом 30
	Местоположение здания, сооружения, объекта незавершенного строительства	-
	Дополнительные сведения о местоположении	-
6	Иные сведения	

Описание местоположения здания, сооружения, объекта незавершенного строительства на земельном участке

**1. Сведения о характерных точках контура
вид объекта недвижимости (здание, сооружение, объект незавершенного строительства) здание
кадастровый номер (обозначение) : 17:03:0601161:358**

Зона № -

Номер контура	Номера характерных точек контура	Существующие			Уточненные			Метод определения координат	Средняя квадратическая погрешность определения координат характерной точки (Mt), м	Формулы, примененные для расчета средней квадратической погрешности определения координат характерной точки (Mt), м
		Координаты, м		R, м	Координаты, м		R, м			
		X	Y		X	Y				
1	2	3	4	5	6	7	8	9	10	11
-	н7900	-	-	-	106022.84	7888.77	-	Геодезический метод	0.1	$Mt = \sqrt{(m_0^2 + m_1^2)} = \sqrt{(0,07^2 + 0,07^2)} = 0,1$
-	н7910	-	-	-	106018.61	7893.70	-	Геодезический метод	0.1	$Mt = \sqrt{(m_0^2 + m_1^2)} = \sqrt{(0,07^2 + 0,07^2)} = 0,1$
-	н7920	-	-	-	106012.53	7888.50	-	Геодезический метод	0.1	$Mt = \sqrt{(m_0^2 + m_1^2)} = \sqrt{(0,07^2 + 0,07^2)} = 0,1$
-	н7930	-	-	-	106016.76	7883.57	-	Геодезический метод	0.1	$Mt = \sqrt{(m_0^2 + m_1^2)} = \sqrt{(0,07^2 + 0,07^2)} = 0,1$
-	н7900	-	-	-	106022.84	7888.77	-	Геодезический метод	0.1	$Mt = \sqrt{(m_0^2 + m_1^2)} = \sqrt{(0,07^2 + 0,07^2)} = 0,1$

2. Характеристики здания, сооружения, объекта незавершенного строительства с кадастровым номером (обозначением): 17:03:0601161:358

№ п/п	Наименование характеристики	Значение характеристики
1	2	3
1	Вид объекта недвижимости	здание
2	Ранее присвоенный государственный учетный номер здания, сооружения, объекта незавершенного строительства (кадастровый, инвентарный или условный номер)	-
3	Кадастровый номер земельного участка (земельных участков), в границах которого (которых) расположено здание, сооружение, объект незавершенного строительства	17:03:0601161:200
4	Номер кадастрового квартала (кадастровых кварталов), в пределах которого (которых) расположено здание, сооружение, объекта незавершенного строительства	17:03:0601161
5	Адрес здания, сооружения, объекта незавершенного строительства	Республика Тыва, район Дзун-Хемчикский, город Чадан, улица Оюн Курседи, дом 40
	Местоположение здания, сооружения, объекта незавершенного строительства	-
	Дополнительные сведения о местоположении	-
6	Иные сведения	

Описание местоположения здания, сооружения, объекта незавершенного строительства на земельном участке

**1. Сведения о характерных точках контура
вид объекта недвижимости (здание, сооружение, объект незавершенного строительства) здание
кадастровый номер (обозначение) : 17:03:0601161:366**

Зона № -

Номер контура	Номера характерных точек контура	Существующие			Уточненные			Метод определения координат	Средняя квадратическая погрешность определения координат характерной точки (Mt), м	Формулы, примененные для расчета средней квадратической погрешности определения координат характерной точки (Mt), м
		Координаты, м		R, м	Координаты, м		R, м			
		X	Y		X	Y				
1	2	3	4	5	6	7	8	9	10	11
-	н7940	-	-	-	106001.04	7900.60	-	Геодезический метод	0.1	$Mt = \sqrt{(m_0^2 + m_1^2)} = \sqrt{(0,07^2 + 0,07^2)} = 0,1$
-	н7950	-	-	-	106006.46	7905.34	-	Геодезический метод	0.1	$Mt = \sqrt{(m_0^2 + m_1^2)} = \sqrt{(0,07^2 + 0,07^2)} = 0,1$
-	н7960	-	-	-	106001.20	7911.36	-	Геодезический метод	0.1	$Mt = \sqrt{(m_0^2 + m_1^2)} = \sqrt{(0,07^2 + 0,07^2)} = 0,1$
-	н7970	-	-	-	105995.78	7906.62	-	Геодезический метод	0.1	$Mt = \sqrt{(m_0^2 + m_1^2)} = \sqrt{(0,07^2 + 0,07^2)} = 0,1$
-	н7940	-	-	-	106001.04	7900.60	-	Геодезический метод	0.1	$Mt = \sqrt{(m_0^2 + m_1^2)} = \sqrt{(0,07^2 + 0,07^2)} = 0,1$

2. Характеристики здания, сооружения, объекта незавершенного строительства с кадастровым номером (обозначением): 17:03:0601161:366

№ п/п	Наименование характеристики	Значение характеристики
1	2	3
1	Вид объекта недвижимости	здание
2	Ранее присвоенный государственный учетный номер здания, сооружения, объекта незавершенного строительства (кадастровый, инвентарный или условный номер)	-
3	Кадастровый номер земельного участка (земельных участков), в границах которого (которых) расположено здание, сооружение, объект незавершенного строительства	17:03:0601161:25
4	Номер кадастрового квартала (кадастровых кварталов), в пределах которого (которых) расположено здание, сооружение, объекта незавершенного строительства	17:03:0601161
5	Адрес здания, сооружения, объекта незавершенного строительства	Республика Тыва, район Дзун-Хемчикский, город Чадан, улица Оюн Курседи, дом 38
	Местоположение здания, сооружения, объекта незавершенного строительства	-
	Дополнительные сведения о местоположении	-
6	Иные сведения	

Описание местоположения здания, сооружения, объекта незавершенного строительства на земельном участке

**1. Сведения о характерных точках контура
вид объекта недвижимости (здание, сооружение, объект незавершенного строительства) здание
кадастровый номер (обозначение) : 17:03:0601161:395**

Зона № -

Номер контура	Номера характерных точек контура	Существующие			Уточненные			Метод определения координат	Средняя квадратическая погрешность определения координат характерной точки (Mt), м	Формулы, примененные для расчета средней квадратической погрешности определения координат характерной точки (Mt), м
		Координаты, м		R, м	Координаты, м		R, м			
		X	Y		X	Y				
1	2	3	4	5	6	7	8	9	10	11
-	н7980	-	-	-	105811.38	8108.52	-	Геодезический метод	0.1	$Mt = \sqrt{(m_0^2 + m_1^2)} = \sqrt{(0,07^2 + 0,07^2)} = 0,1$
-	н7990	-	-	-	105819.59	8115.84	-	Геодезический метод	0.1	$Mt = \sqrt{(m_0^2 + m_1^2)} = \sqrt{(0,07^2 + 0,07^2)} = 0,1$
-	н8000	-	-	-	105815.59	8120.32	-	Геодезический метод	0.1	$Mt = \sqrt{(m_0^2 + m_1^2)} = \sqrt{(0,07^2 + 0,07^2)} = 0,1$
-	н8010	-	-	-	105807.38	8113.00	-	Геодезический метод	0.1	$Mt = \sqrt{(m_0^2 + m_1^2)} = \sqrt{(0,07^2 + 0,07^2)} = 0,1$
-	н7980	-	-	-	105811.38	8108.52	-	Геодезический метод	0.1	$Mt = \sqrt{(m_0^2 + m_1^2)} = \sqrt{(0,07^2 + 0,07^2)} = 0,1$

2. Характеристики здания, сооружения, объекта незавершенного строительства с кадастровым номером (обозначением): 17:03:0601161:395

№ п/п	Наименование характеристики	Значение характеристики
1	2	3
1	Вид объекта недвижимости	здание
2	Ранее присвоенный государственный учетный номер здания, сооружения, объекта незавершенного строительства (кадастровый, инвентарный или условный номер)	-
3	Кадастровый номер земельного участка (земельных участков), в границах которого (которых) расположено здание, сооружение, объект незавершенного строительства	17:03:0601161:389
4	Номер кадастрового квартала (кадастровых кварталов), в пределах которого (которых) расположено здание, сооружение, объекта незавершенного строительства	17:03:0601161
5	Адрес здания, сооружения, объекта незавершенного строительства	668110, Республика Тыва, район Дзун-Хемчикский, город Чадан, улица Оюн Курседи, дом 16
	Местоположение здания, сооружения, объекта незавершенного строительства	-
	Дополнительные сведения о местоположении	-
6	Иные сведения	

Описание местоположения здания, сооружения, объекта незавершенного строительства на земельном участке

**1. Сведения о характерных точках контура
вид объекта недвижимости (здание, сооружение, объект незавершенного строительства) здание
кадастровый номер (обозначение) : 17:03:0601161:396**

Зона № -

Номер контура	Номера характерных точек контура	Существующие			Уточненные			Метод определения координат	Средняя квадратическая погрешность определения координат характерной точки (Mt), м	Формулы, примененные для расчета средней квадратической погрешности определения координат характерной точки (Mt), м
		Координаты, м		R, м	Координаты, м		R, м			
		X	Y		X	Y				
1	2	3	4	5	6	7	8	9	10	11
-	н802О	-	-	-	105830.03	8289.57	-	Геодезический метод	0.1	$Mt = \sqrt{(m_0^2 + m_1^2)} = \sqrt{(0,07^2 + 0,07^2)} = 0,1$
-	н803О	-	-	-	105838.63	8294.47	-	Геодезический метод	0.1	$Mt = \sqrt{(m_0^2 + m_1^2)} = \sqrt{(0,07^2 + 0,07^2)} = 0,1$
-	н804О	-	-	-	105834.03	8301.97	-	Геодезический метод	0.1	$Mt = \sqrt{(m_0^2 + m_1^2)} = \sqrt{(0,07^2 + 0,07^2)} = 0,1$
-	н805О	-	-	-	105825.55	8297.09	-	Геодезический метод	0.1	$Mt = \sqrt{(m_0^2 + m_1^2)} = \sqrt{(0,07^2 + 0,07^2)} = 0,1$
-	н802О	-	-	-	105830.03	8289.57	-	Геодезический метод	0.1	$Mt = \sqrt{(m_0^2 + m_1^2)} = \sqrt{(0,07^2 + 0,07^2)} = 0,1$

2. Характеристики здания, сооружения, объекта незавершенного строительства с кадастровым номером (обозначением): 17:03:0601161:396

№ п/п	Наименование характеристики	Значение характеристики
1	2	3
1	Вид объекта недвижимости	здание
2	Ранее присвоенный государственный учетный номер здания, сооружения, объекта незавершенного строительства (кадастровый, инвентарный или условный номер)	-
3	Кадастровый номер земельного участка (земельных участков), в границах которого (которых) расположено здание, сооружение, объект незавершенного строительства	17:03:0601161:359
4	Номер кадастрового квартала (кадастровых кварталов), в пределах которого (которых) расположено здание, сооружение, объекта незавершенного строительства	17:03:0601161
5	Адрес здания, сооружения, объекта незавершенного строительства	668110, Республика Тыва, район Дзун-Хемчикский, город Чадан, улица Чурмет-Дажы, дом 1Б
	Местоположение здания, сооружения, объекта незавершенного строительства	-
	Дополнительные сведения о местоположении	-
6	Иные сведения	

Схема границ земельных участков, контуров зданий, сооружений, объектов незавершенного строительства

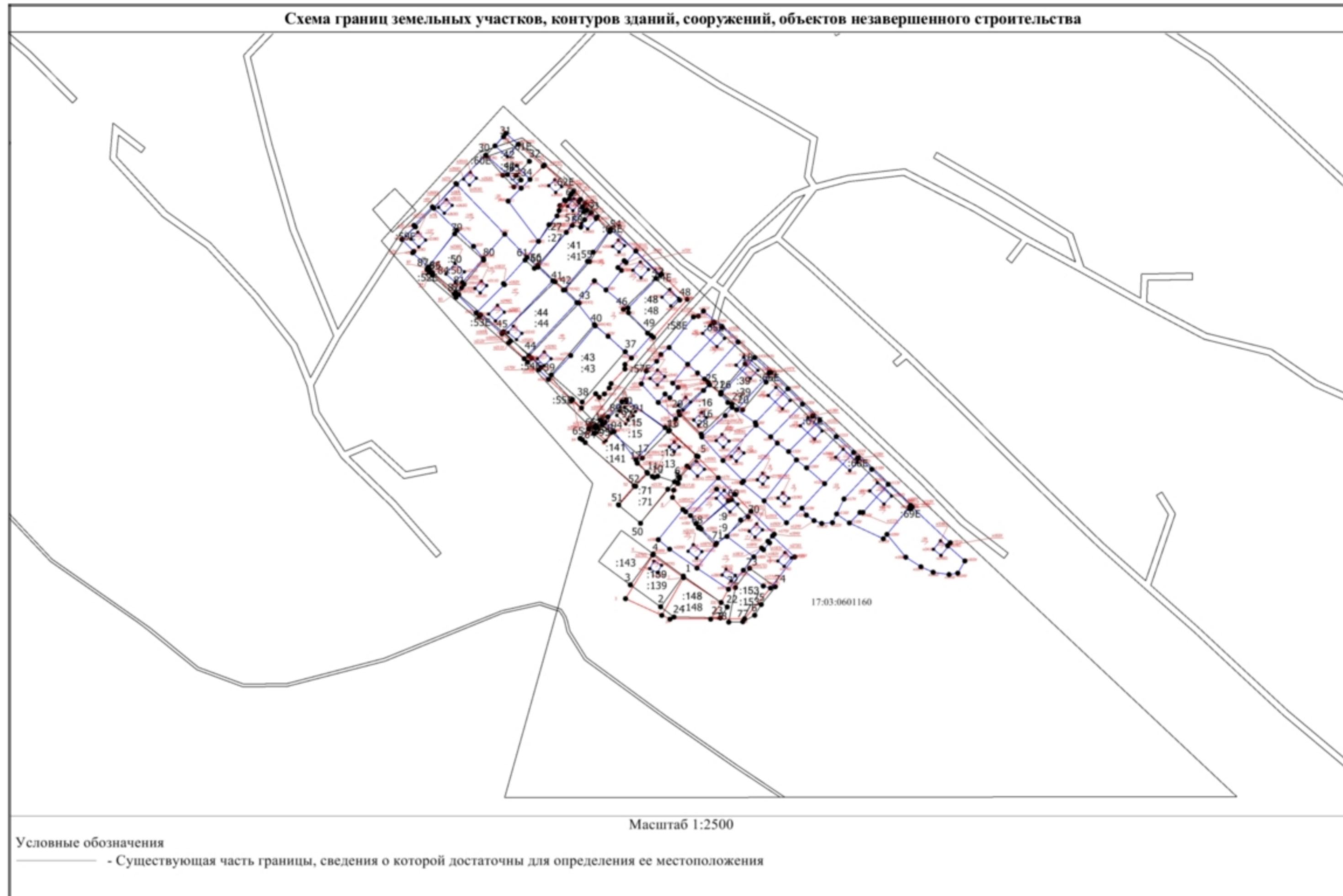


Схема границ земельных участков, контуров зданий, сооружений, объектов незавершенного строительства

Схема границ земельных участков, контуров зданий, сооружений, объектов незавершенного строительства












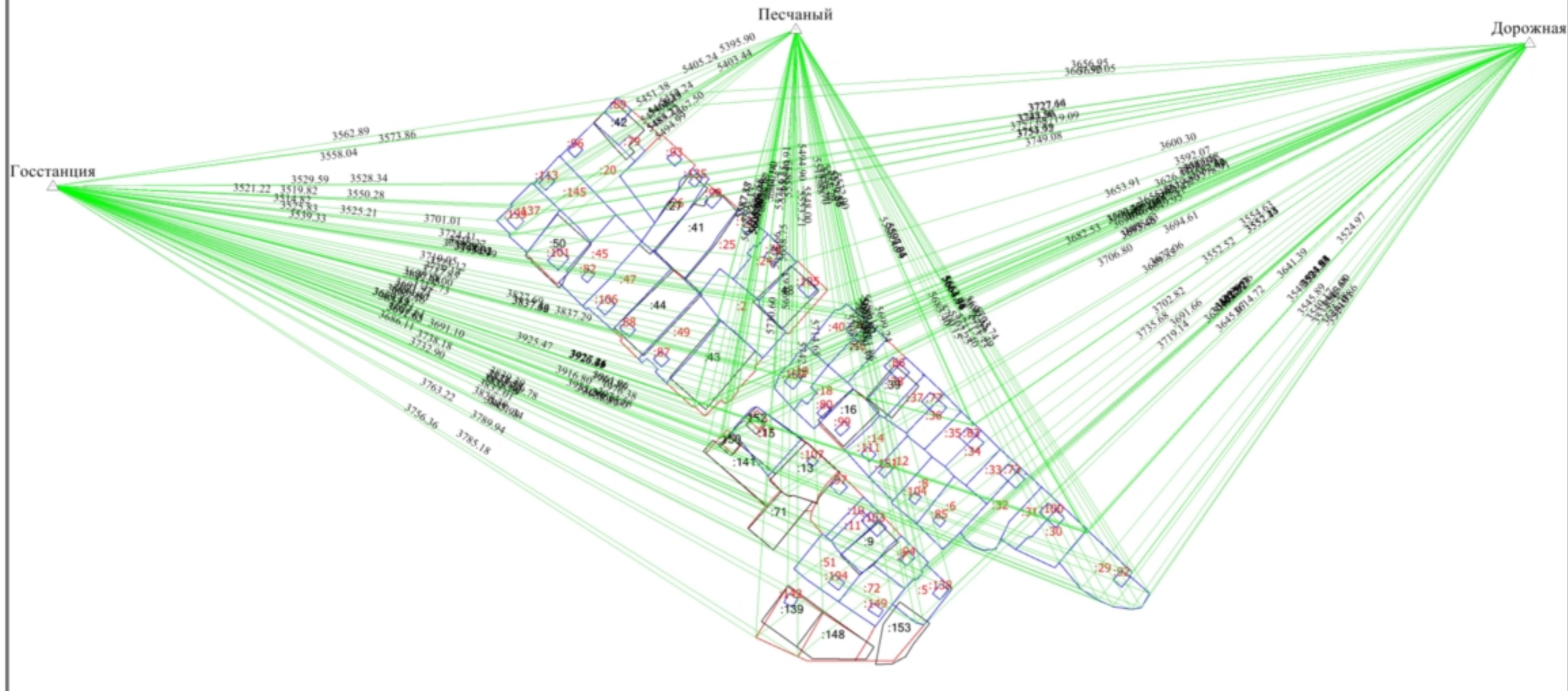
-  - Вновь образованная часть границы, сведения о которой достаточны для определения ее местоположения
-  - Характерная точка границы, сведения о которой позволяют однозначно определить ее положение на местности
 -  - Характерная точка контура здания, сооружения
-  нТУ - Обозначение новой характерной точки
-  :137 - Кадастровый номер земельного участка
-  - Часть контура, образованного проекцией вновь образованного наземного конструктивного элемента здания, сооружения, объекта незавершенного строительства
-  - Часть контура, образованного проекцией существующего наземного конструктивного элемента здания, сооружения, объекта незавершенного строительства
-  - Граница зоны с особыми условиями
-  - Граница кадастрового квартала
-  - Уточняемый земельный участок
-  17:03:0601160 - Номер кадастрового квартала

Схема геодезических построений



Масштаб 1:2500

Условные обозначения

- - Существующая часть границы, сведения о которой достаточны для определения ее местоположения
- - Вновь образованная часть границы, сведения о которой достаточны для определения ее местоположения
- - Характерная точка границы, сведения о которой позволяют однозначно определить ее положение на местности
- - Характерная точка контура здания, сооружения
- :137 - Уточняемый земельный участок
- - Часть контура, образованного проекцией вновь образованного наземного конструктивного элемента здания, сооружения, объекта незавершенного строительства
- △ - Пункт государственной геодезической сети
- - Уточняемый земельный участок
- Госстанция - Название Пункта государственной геодезической сети
- 3525.21 - расстояние от пункта ГГС до выбранной точки

